

## ПРИЛОЖЕНИЕ

### УТВЕРЖДЕНЫ

решением Совета муниципального  
образования Северский район  
от 07.12.2023 № 408

## НОРМАТИВЫ ГРАДОСТРОИТЕЛЬНОГО ПРОЕКТИРОВАНИЯ КАЛУЖСКОГО СЕЛЬСКОГО ПОСЕЛЕНИЯ СЕВЕРСКОГО РАЙОНА

### ЧАСТЬ I. Основная часть

**Зонирование и примерная форма баланса территории в пределах черты поселения:**

**Таблица 1**

**Баланс территории поселения (форма)**

№ п/п	Вид зон (тип)	Наименование функциональных зон	Существующее положение		Проектное положение	
			Площадь (га)	%	Площадь (га)	%
1	2	3	4	5	6	7

**Таблица 2**

**Типы и виды функциональных зон, отображаемые в документах территориального планирования**

N п/п	Тип функциональных зон	Вид функциональной зоны
1	Жилые	Среднеэтажной жилой застройки (5-8 этажей, включая мансардный)
		Малоэтажной жилой застройки (не более 4 этажей, включая мансардный)
		Блокированной жилой застройки (не более 3 этажей) с приквартирными участками
		Индивидуальной усадебной жилой застройки (не более 3 этажей)
		Индивидуальной усадебной застройки сезонного проживания
2	Общественно-деловые	Зона смешанной и общественно-деловой застройки
		Общественно-делового центра
		Многофункциональный общественный центр*
		Зона объектов торгового назначения
		Зона объектов общественного питания
		Зона объектов коммунально-бытового обслуживания
		Зона специализированной общественной застройки*
		Учебно-образовательная
		Культурно-досуговая
		Объектов спортивного назначения
		Здравоохранения
		Социального обеспечения
		Зона культовых объектов
		Зона дошкольных образовательных организаций
Зона специальных учебно-воспитательных учреждений		

		Зона организаций дополнительного образования
3	Производственные	Производственная (промышленная) по классам вредности Коммунально-складская
4	Инженерной инфраструктуры	Объекты и сооружения внешних инженерных коммуникаций (трубопроводов) Объекты и сооружения внешних инженерных коммуникаций (ЛЭП) Объекты и сооружения внешних инженерных коммуникаций (линий связи)
5	Транспортной инфраструктуры	Объектов автомобильного транспорта (автодороги краевого значения) Объектов городского (муниципального транспорта) Улично-дорожная сеть населенных пунктов
6	Рекреационная	Озеленённых территорий общего пользования (парки, скверы, бульвары) Городских и поселковых лесов Зона лесопарков Зоны отдыха населения (в пригородных зонах)
7	Курортно-туристская	Объектов отдыха и оздоровления Объектов туризма
8	Сельскохозяйственного использования	Сельскохозяйственных угодий Объектов сельскохозяйственного назначения Полевые участки для ведения личного подсобного хозяйства Зоны размещения садоводческих или огороднических некоммерческих товариществ Сельскохозяйственного использования
9	Специального назначения	Ритуального назначения (кладбища) Складирования и захоронения отходов Озелененные территории специального назначения
10	Акваторий	Городских (поселковых, сельских) акваторий
11	Особо охраняемых территорий	Особо охраняемых природных территорий Территории и объекты - памятники природы Природного ландшафта Историко-археологические

**Примечание:**

\* виды указанных зон могут быть дополнены в соответствии с разделом XIV. 1. «Функциональные зоны» приложения к Приказу Минэкономразвития России от 9 января 2018 года №10 «Об утверждении Требований к описанию и отображению в документах территориального планирования объектов федерального значения, объектов регионального значения, объектов местного значения и о признании утратившим силу приказа Минэкономразвития России от 7 декабря 2016 года №793».

**Структура и типология общественных центров и объектов общественно-деловой зоны:**

**Таблица 3**

№ п/п	Объект по направлениям	Объект общественно-деловой зоны по видам общественных центров и видам обслуживания		
		периодическое обслуживание		повседневное обслуживание
		центр межрайонного значения, центр городского поселения муниципального значения	общегородской центр малого городского поселения, центр крупного сельского населенного пункта	центр сельского поселения (межселенный), среднего сельского населенного пункта
1	2	3	4	5

1	Административно-деловые и хозяйственные учреждения	административно-управленческие организации, банки, конторы, офисы, отделения связи и милиции, суд, прокуратура, юридические и нотариальные конторы, проектные и конструкторские бюро, жилищно-коммунальные службы	административно-хозяйственная служба, отделения связи, милиции, банков, юридические и нотариальные конторы, ремонтно-эксплуатационные управления	административно-хозяйственное здание, отделение связи, банка, жилищно-коммунальная организация, опорный пункт охраны порядка
2	Учреждения образования	специализированные дошкольные и школьные образовательные учреждения, учреждения начального профессионального образования, средние специальные учебные заведения, колледжи, лицеи, гимназии, центры, дома детского творчества, школы: музыкальные, художественные, хореографические и другие, станции: технические, туристско-краеведческие, эколого-биологические и другие	колледжи, лицеи, гимназии, детские школы искусств и творчества и другое	дошкольные и школьные образовательные учреждения, детские школы творчества
3	Учреждения культуры и искусства	центры искусств, эстетического воспитания, многопрофильные центры, учреждения клубного типа, кинотеатры, музейно-выставочные залы, городские библиотеки, залы аттракционов и игровых автоматов	учреждения клубного типа, клубы по интересам, досуговые центры, библиотеки для взрослых и детей	учреждения клубного типа с киноустановками, филиалы библиотек для взрослых и детей
4	Учреждения здравоохранения и социального обслуживания	центральные районные больницы, многопрофильные и инфекционные больницы, роддома, поликлиники для взрослых и детей, стоматологические поликлиники, диспансеры, подстанции скорой помощи, городские аптеки, центр социальной помощи	участковая больница, поликлиника, выездной пункт скорой медицинской помощи, аптека	фельдшерско-акушерские пункты, врачебная амбулатория, аптека

		семье и детям, реабилитационные центры		
5	Физкультурно-спортивные сооружения	спортивные центры, открытые и закрытые спортзалы, бассейны, детские спортивные школы, теннисные корты	стадионы, спортзалы, бассейны, детские спортивные школы	стадион, спортзал с бассейном, как правило, совмещенный со школьным
6	Учреждения торговли и общественного питания	торговые центры, предприятия торговли, мелкооптовые и розничные рынки и базы, ярмарки, предприятия общественного питания	магазины продовольственных и промышленных товаров, предприятия общественного питания	магазины продовольственных и промышленных товаров повседневного спроса, пункты общественного питания
7	Учреждения бытового и коммунального обслуживания	специализированные предприятия бытового обслуживания, фабрики прачечные - химчистки, прачечные - химчистки самообслуживания, пожарные депо, банно-оздоровительные учреждения, гостиницы, общественные туалеты	предприятия бытового обслуживания, прачечные - химчистки самообслуживания, бани, пожарные депо, общественные туалеты	предприятия бытового обслуживания, приемные пункты прачечных - химчисток, бани

**Нормы расчета учреждений и предприятий обслуживания и размеры земельных участков для их размещения:**

**Таблица 4**

Учреждения, организации, предприятия, сооружения	Единица измерения	Рекомендуемая обеспеченность на 1000 жителей (в пределах минимума)	Размер земельного участка, кв. м	Примечание
1	2	3	4	5
<b>I. Образовательные организации</b>				
Дошкольные образовательные организации, место	1 место	по расчету*	Не нормируется. Размер земельного участка определяется исходя из возможности размещения объекта в соответствии с требованиями технических регламентов	Радиус обслуживания следует принимать в соответствии с таблицей 5.1 Настоящих нормативов
Общеобразовательные организации: школы, лицеи, гимназии, кадетские училища	1 место	по расчету*	При вместимости общеобразовательной организации, учащихся: св. 40 до 400 - 55 м на одного учащегося св. 400 до 500 - 65 -//- св. 500 до 600 - 55 -//- св. 600 до 800 - 45 -//-	Радиус обслуживания следует принимать в соответствии с таблицей 5.1 нормативов. Пути подходов учащихся общеобразовательным школам с начальными классами

			<p>св. 800 до 1100 - 36 - //- св. 1100 до 1500 - 23 - II- св. 1500 до 2000 - 18 - II- св. 2000 - 16 -//-. Размеры земельных участков общеобразовательных организаций могут быть уменьшены при условии соблюдения требований технических регламентов</p>	<p>не должны пересекать проезжую часть магистральных улиц в одном уровне</p>
Межшкольный учебный комбинат, место	1 место	8% общего числа школьников	<p>Размер земельных участков межшкольных учебно-производственных комбинатов рекомендуется принимать по таблице 5, но не менее 2 га, при устройстве автополигона или трактородрома не менее 3 га</p>	<p>Автотрактородром следует размещать вне селитебной территории В населенных пунктах межшкольные учебно-производственные комбинаты размещаются на селитебной территории с учетом транспортной доступности не более 30 мин</p>
Внешшкольные учреждения, место	1 место	<p>10% от общего числа школьников, в том числе по видам зданий: Дворец (дом) творчества школьников - 3,3%; станция юных техников - 0,9%; станция юных натуралистов - 0,4%; станция юных туристов - 0,4%; детско-юношеская спортивная школа - 2,3%; детская школа искусств или музыкальная, художественная, хореографическая школа - 2,7%</p>	По заданию на проектирование	<p>В населенных пунктах внешкольные учреждения размещаются на селитебной территории с учетом транспортной доступности не более 30 мин. В сельских поселениях места для внешкольных учреждений рекомендуется предусматривать в зданиях общеобразовательных школ.</p>
<b>II. Учреждения социального обслуживания и здравоохранения</b>				

Дома - интернаты для престарелых, ветеранов труда и войны, организуемые производственным и объединениями (предприятиями), платные пансионаты, место на 1 тыс. чел. (с 60 лет)	1 место	28	Для сельских поселений - 80 кв. м. на 1 место	Нормы расчета учреждений социального обеспечения следует уточнять в зависимости от социально-демографических особенностей
Дома – интернаты для взрослых инвалидов с физическими нарушениями, место на 1 тыс. чел. (с 18 лет)	1 место	28 2	По заданию на проектирование	
Детские дома - интернаты, место на 1 тыс. чел. (от 4 до 14 лет)	1 место	3	150 кв. м. (без учета площади застройки и хозяйственной зоны)	
Реабилитационный центр для детей и подростков с ограниченными возможностями здоровья (ОВЗ)	1 место	100 мест на 1000 подростков с ОВЗ	при вместимости 80 детей с ОВЗ и менее - 200м2, при вместимости более 80 детей с ОВЗ - 160 м2	Минимально допустимая вместимость центра - 50 мест, а максимальная величина центра, - 300 мест
Психоневрологические интернаты, место на 1 тыс. чел. (с 18 лет)	1 место	3	При вместимости интернатов, мест: до 200 - 125 м2 на 1 место, св. 200 до 400 - 100 м2 на 1 место, свыше 400 до 600 - 80 м2 на 1 место	Вместимость интернатов принимать от 50 до 600 мест
Специальные жилые дома и группы квартир для ветеранов войны и труда и одиноких престарелых, место на 1 тыс. чел. (с 60 лет)	1 человек	60	100 м2 на 1 чел на дом, 125 м2 на 1 чел. на жилой комплекс для МНГ (по заданию на проектирование)	0,5 - 1,0 га на дом, 1,25 - 1,5 га на группу домов 2,5 га на жилой комплекс для МГН
Специальные жилые дома и группы квартир для инвалидов на креслах - колясках и их семей, место на 1 тыс. чел. всего населения	1 чел.	0,5		
Учреждения	1 койка	2 на 1000 лиц	По заданию на	Возможно

медико-санитарного обслуживания		старшей возрастной группы (ЛСВГ)	проектирование	размещение в пригородной зоне
Хоспис			500 кв. м. (60)	Площадь участка 0,8 - 1,5 га
геронтологический центр			100 кв. м. (150)	Площадь участка 2,0 га
геронтопсихиатрический центр			100 кв.м.	
дом сестринского ухода			60 кв.м.	Площадь участка 0,6 - 1,2 га
гериатрический центр			150 кв.м.	
<b>Учреждения здравоохранения</b>				
Амбулаторно-поликлинические организации (поликлиники) для взрослых	1 посещение в смену на 1000 чел	18	0,1 га на 100 посещений в смену	радиус обслуживания - 1000 м
Амбулаторно-поликлинические организации (поликлиники) для детей	1 посещение в смену на 1000 чел	14	0,1 га на 100 посещений в смену	радиус обслуживания - 1000 м
Станции (подстанции) скорой медицинской помощи	1 автомобиль	0,1		в пределах зоны 15-минутной доступности на специальном автомобиле
Выдвижные пункты скорой медицинской помощи, автомобиль	1 автомобиль	0,2		
Фельдшерские или фельдшерско-акушерские пункты, объект	1 объект	по заданию на проектирование, определяемому органами здравоохранения	0,2 га	
	<b>Примечание:</b> Для малых населенных пунктов, хуторов с населением менее 2 тыс. жителей предусматривается 1 объект, для населенных пунктов с населением менее 200 жителей допускается предусматривать оборудованную площадку для развертывания мобильного медицинского комплекса. Радиус пешеходной доступности указанных объектов не более 1500 метров. Для малых населенных пунктов более 2 тыс. жителей, а также для жилых районов и микрорайонов средних, больших и крупных населенных пунктов в соответствии с таблицей 5.1 настоящих Нормативов			
Молочные кухни, порция в сутки на 1 ребенка (до 1 года)	Порции в сутки на 1 ребенка	4	0,015 га на 1 тыс. порций в сутки, но не менее 0,15 га	
Раздаточные пункты молочных кухонь, м2 общей площади на 1 ребенка (до 1 года)	м2 общей площади на 1 ребенка	0,3	Встроенные	Радиус обслуживания - 500 м
<b>III. Учреждения санаторно-курортные и оздоровительные, отдыха и туризма</b>				

Курортные поликлиники (на 1000 лечащихся в открытой сети централизованного обслуживания)	количество посещений в смену	200	по заданию на проектирование	Размещаются на территории общекурортных центров для обслуживания в открытой сети отдыхающих и курсовочников санаторно-оздоровительных учреждений
Лечебные плавательные бассейны (на 1000 лечащихся в открытой сети централизованного обслуживания)	Кв. м. водного зеркала	120	по заданию на проектирование	
<b>IV. Учреждения культуры и искусства</b>				
Помещения для культурно - массовой и политико-воспитательной работы с населением, досуга и любительской деятельности, м <sup>2</sup> площади пола на 1 тыс. чел.	Кв. м общей площади	50 - 60	По заданию на проектирование	
	<b>Примечание:</b> Рекомендуется формировать единые комплексы для организации культурно-массовой, физкультурно-оздоровительной и политико-воспитательной работы для использования учащимися и населением (с соответствующим суммированием нормативов) в пределах пешеходной доступности не более 500 м			
Танцевальные залы, место на 1 тыс. чел.	1 место	6	По заданию на проектирование	
Клубы, посетительское место на 1 тыс. чел.	1 место	80	По заданию на проектирование	
Кинотеатры, место на 1 тыс. чел.	1 место	30	По заданию на проектирование	
Залы аттракционов и игровых автоматов, м <sup>2</sup> площади пола на 1 тыс. чел.	Кв. м общей площади	3	По заданию на проектирование	
Универсальные спортивно-зрелищные залы, в том числе с искусственным льдом	1 место	9	По заданию на проектирование	
<b>Примечание:</b> Удельный вес танцевальных залов, кинотеатров и клубов районного значения рекомендуется в размере 40 - 50%. Размещение, вместимость и размеры земельных участков планетариев, выставочных залов и музеев определяются заданием на проектирование. более, а кинотеатры - в поселениях с числом жителей не менее 10 тыс. чел.				
Клубы, посетительское место на 1 тыс. чел. для сельских поселений или их групп, тыс. чел.: св. 0,2 до 1 св. 1 до 2 св. 2 до 5 св. 5 до 10	1 место (посетительское) на 1 тыс. жит.	500 - 300 300 - 230 230 - 190 190 - 140	По заданию на проектирование	Меньшую вместимость клубов и библиотек следует принимать для больших поселений



Сельские массовые библиотеки на 1 тыс. чел. зоны обслуживания (из расчета 30-минутной доступности) для сельских поселений или групп, тыс. чел.: св. 1 до 2  св. 2 до 5 св. 5 до 10	Тыс. единиц хранения / мест (читатель) на 1 тыс. жит.	6 - 7,5 тыс. ед. хранения / 5 - 6 мест  5 - 6/4 - 5 4,5 - 5/3 - 4		
<b>V. Физкультурно-спортивные сооружения</b>				
Стадионы с трибунами на 1500 мест и более	шт.	0,01	-	в соответствии с генеральным планом
Плоскостные спортивные сооружения	площадь игровой зоны, м2	412,5	по заданию на проектирование	
Спортивные залы, 2 эт.	м2	69,3	115,5	
Крытые плавательные бассейны, 1 эт.	шт.	0,04	по заданию на проектирование	
Объекты городской и рекреационной инфраструктуры, приспособленные для занятий физической культурой и спортом, в том числе универсальные спортивные игровые площадки, дистанции, велодорожки, споты (плаза начального уровня), площадки с тренажерами, сезонные катки	площадь игровой зоны, м2	76,8	по заданию на проектирование	
<b>VI. Предприятия торговли, общественного питания и бытового обслуживания</b>				
Торговые центры  в том числе:	кв. м торговой площади	280 (100 - для микрорайонов и жилых районов)	торговые центры местного значения с числом обслуживаемого населения, тыс. чел.:	Магазины заказов и кооперативные магазины принимать по заданию на проектирование

магазины продовольственных товаров		100 (70 - для микрорайонов и жилых районов)	от 4 до 6 - 0,4 - 0,6 га на объект; от 6 до 10 - 0,6 - 0,8 га на объект; от 10 до 15 - 0,8 - 1,1 га на объект; от 15 до 20 - 1,1 - 1,3 га на объект.	дополнительно к установленной норме
магазины непродовольственных товаров		180 (30 - для микрорайонов и жилых районов)	Торговые центры малых городских поселений и сельских поселений с числом жителей, тыс. чел.: до 1 - 0,1 - 0,2 га; от 1 до 3 - 0,2 - 0,4 га; от 3 до 4 - 0,4 - 0,6 га; от 5 до 6 - 0,6 - 1,0 га; от 7 до 10 1,0 - 1,2 га Предприятия торговли (возможно встроенно-пристроенные), м2 торговой площади: до 250 - 0,08 га на 100 кв. м торговой площади; от 250 до 650 - 0,08 - 0,06 650 - 1500 - 0,06 - 0,04 1500 - 3500 - 0,04 - 0,02 3500 - 0,02	расчета магазинов продовольственных товаров, 5 - 10 кв. м на 1 тыс. чел. На промышленных предприятиях и других местах приложения труда предусматривать пункты выдачи продовольственных заказов из расчета 1 кв. м нормируемой площади на 1 тыс. работающих: 60 - при удаленном размещении промпредприятий от селитебной зоны; 36 - при размещении у границ селитебной территории; 24 - при размещении мест приложения труда в пределах селитебной территории (на площади магазинов и в отдельных объектах)

**Примечание:** Нормативная обеспеченность населения площадью торговых объектов на территориях муниципального образования должна быть не ниже установленных постановлением главы администрации (губернатора) Краснодарского края от 21 ноября 2016 года №916 «Об утверждении нормативов минимальной обеспеченности населения Краснодарского края площадью торговых объектов», в том числе стационарных по продаже продовольственных и непродовольственных товаров в соответствии с Приложением №1 указанного постановления; нормативов минимальной обеспеченности населения площадью торговых объектов местного значения соответствии с Приложением N 2 указанного постановления. При этом в норму расчета магазинов непродовольственных товаров в городах входят комиссионные магазины из расчета 10 кв. м торговой площади на 1000 человек. В поселках садоводческих товариществ продовольственные магазины предусматривать из расчета 80 кв. м торговой площади на 1000 человек Радиус обслуживания предприятий торговли следует принимать в соответствии с таблицей 5.1 Настоящих нормативов. При размещении крупных универсальных торговых центров (рыночных комплексов) в пешеходной доступности от жилых микрорайонов (кварталов) допускается снижение не более чем на 50 процентов микрорайонного обслуживания торговыми предприятиями.

Рынок, ярмарка	кв. м торг. площади	по заданию на проектирование	по заданию на проектирование	
----------------	---------------------	------------------------------	------------------------------	--

**Примечание:** Нормативная обеспеченность населения площадью торговых мест рынков на территориях муниципальных образований Краснодарского края должна быть не ниже установленных постановлением главы администрации (губернатора) Краснодарского края от 21 ноября 2016 года №916 «Об утверждении нормативов минимальной обеспеченности населения Краснодарского края площадью торговых объектов» в соответствии с Приложением N 4 указанного постановления  
Ярмарки - на основании решения органов местного самоуправления муниципального образования, в соответствии с видом ярмарки

Рыночный комплекс, м <sup>2</sup> торговой площади на 1 тыс. чел. розничной торговли	Кв. м торг. площади	40	От 7 до 14 м <sup>2</sup> торговой площади рыночного комплекса в зависимости от вместимости: 14м <sup>2</sup> - при торговой площади до 600 м <sup>2</sup> 7м <sup>2</sup> - св. 3000м <sup>2</sup>	Рынки - в соответствии с планом, предусматривающим организацию рынков на территории Краснодарского края, 1 торговое место принимается в размере 6 кв. м торговой площади
Предприятие общественного питания, место на 1 тыс. чел.		40 (8 - для микрорайонов и жилых районов)	При числе мест, га на 100 мест: до 50 - 0,2 - 0,25; свыше 50 до 150 - 0,2 - 0,15; свыше 150 - 0,1	
<p><b>Примечание:</b> Потребности в предприятиях общественного питания на производственных предприятиях, в учреждениях, организациях и учебных заведениях рассчитывается по ведомственным нормативам на 1 тыс. работающих (учащихся) в максимальную смену. В производственных зонах сельских поселений и в других местах приложения труда, а также на полевых станах для обслуживания работающих должны предусматриваться предприятия общественного питания из расчета 220 мест на 1 тыс.</p> <p>Радиус обслуживания предприятий общественного питания следует принимать в соответствии с таблицей 5.1 Настоящих нормативов</p>				
Магазины кулинарии, м <sup>2</sup> торговой площади на 1 тыс. чел.	Кв. м торг. Площади	6 (3 - для микрорайонов и жилых районов)		
Предприятия бытового обслуживания, рабочее место на 1 тыс. чел.	Рабочее место на 1000 чел.	7		
<p><b>Примечание:</b> Для производственных предприятий и других мест приложения труда показатель расчета предприятий бытового обслуживания следует принимать в размере 5 - 10% в счет общей нормы Радиус обслуживания предприятий бытового обслуживания следует принимать в соответствии с таблицей 5.1 Настоящих нормативов</p>				
В том числе: непосредственного обслуживания населения		4	На 10 рабочих мест для предприятий мощностью, рабочих мест: 0,1 - 0,2 га 10 - 50 мест; 0,05 - 0,08 - 50 - 150 мест 0,03 - 0,04 - св. 150 мест	
Производственные предприятия централизованного выполнения заказов, объект	объект	3	0,52 - 1,2 га	
Предприятия коммунального обслуживания				

Прачечные, кг белья в смену на 1 тыс. чел.	кг белья в смену на 1 тыс. чел.	60		
В том числе: прачечные самообслуживания, объект	объект	20	0,1 - 0,2 га на объект	Показатель расчета фабрик-прачечных дан с учетом обслуживания общественного сектора до 40 кг белья в смену
фабрики-прачечные, объект		40	0,5 - 1,0 га на объект	
Химчистки, кг вещей в смену на 1 тыс. чел.	кг вещей смену на 1 тыс. чел.	3,5		
В том числе: химчистки самообслуживания, объект	объект	1,2	0,1 - 0,2 га на объект	
фабрики-химчистки		2,3	0,5 - 1,0 га на объект	
Бани, место на 1 тыс. чел.	Место на 1000 чел.	7	0,2 - 0,4 га на объект	В поселениях, обеспеченных благоустроенным жилым фондом, нормы расчета вместимости бань и банно-оздоровительных комплексов на 1 тыс. чел. допускается уменьшать до 3 мест
<b>VII. Организации и учреждения управления</b>				
Участковый пункт полиции	участковый уполномоченный (1 сотрудник)	1 сотрудник на 2,8 тыс. чел. (1 сотрудник в сельском поселении - в границах одного или нескольких объединенных общей территорией сельских населенных пунктов, но не более 2,8 тыс. чел. и не менее 1 сотрудника на сельский населенный пункт со статусом муниципального образования "сельское поселение" с численностью населения от 1 тыс. чел.)		по заданию на проектирование
<b>VIII Учреждения жилищно-коммунального хозяйства</b>				
Жилищно-эксплуатационные организации, объект: микрорайона	объект	1 объект на микрорайон с населением до 20 тыс. чел.	0,3 га на объект	
Пункт приема вторичного сырья, объект	объект	1 объект на микрорайон с населением до 20 тыс. чел.	0,01 га на объект	
Общественные уборные	1 прибор	3 (2 - для женщин и 1 для мужчин)		в местах массового пребывания людей (в т.ч. на территориях парков, скверов)

				Радиус обслуживания - 500 м. На территориях рынков, общественных и торговых центров, а также курортно-рекреационных комплексов радиус - 150 м
Бюро похоронного обслуживания	1 объект	1 объект на поселение	По заданию на проектирование	Размер земельных участков, отводимых для захоронения, допускается уточнять в зависимости от соотношения кладбищ традиционного захоронения и кладбищ для погребения после кремации, устанавливаемых по местным условиям
Дом траурных обрядов				
Кладбище традиционного захоронения	га	0,24		
Кладбище урновых захоронений после кремации		0,02	по заданию на проектирование	

\*Расчетное количество мест в объектах дошкольного и среднего школьного образования определяется по следующим формулам:

$$P_{\text{ООШ}} = \frac{\left( (K_7 + K_8 + K_9 + K_{10} + K_{11} + K_{12} + K_{13} + K_{14} + K_{15}) + ((K_{16} + K_{17}) \times 0,75) \right) \times 1000}{N}$$

K7 - количество детей в возрасте от 7 до 8 лет,

K8 - количество детей в возрасте от 8 до 9 лет,

K9 - количество детей в возрасте от 9 до 10 лет,

K10 - количество детей в возрасте от 10 до 11 лет,

K11 - количество детей в возрасте от 11 до 12 лет,

K12 - количество детей в возрасте от 12 до 13 лет,

K13 - количество детей в возрасте от 13 до 14 лет,

K14 - количество детей в возрасте от 14 до 15 лет,

K15 - количество детей в возрасте от 15 до 16 лет,

K16 - количество детей в возрасте от 16 до 17 лет,

K17 - количество детей в возрасте от 17 до 18 лет,

N - общее количество населения

P<sub>ООШ</sub> - расчетное количество мест в объектах среднего школьного образования, мест на 1 тыс. чел.

$$P_{\text{ДОО}} = \frac{\left( ((K_0 + K_1 + K_2) \times 0,3) + (K_3 + K_4 + K_5 + K_6) \right) \times 1000}{N}$$

K0 - количество детей одного в возрасте от 2 мес. до 1 года

K1 - количество детей в возрасте от 1 года до 2 лет,

K2 - количество детей в возрасте от 2 до 3 лет,

K3 - количество детей в возрасте от 3 до 4 лет,

K4 - количество детей в возрасте от 4 до 5 лет,

K5 - количество детей в возрасте от 5 до 6 лет,

K6 - количество детей в возрасте от 6 до 7 лет,

N - общее количество населения

P<sub>ДОО</sub> - расчетное количество мест в объектах дошкольного образования, мест на 1 тыс. чел.

Показатели рассчитываются, опираясь на данные возрастно-полового состава населения Краснодарского края управления Федеральной службы государственной статистики по Краснодарскому краю и Республике Адыгея ([https://krsdstat.gks.ru/population\\_kk](https://krsdstat.gks.ru/population_kk)), на год, предшествующий расчетному.

В случае отсутствия расчетных показателей в местных нормативах градостроительного проектирования, показатели могут быть рассчитаны в рамках подготовки документации по планировке территории.

### Размеры земельных участков учреждений начального профессионального образования:

Таблица 5

Образовательные учреждения начального профессионального образования	Размер земельных участков (га) при количестве обучающихся в учреждениях			
	до 300 чел.	300 - 400 чел	400 - 600 чел.	600 - 1000 чел
Для всех образовательных учреждений	2	2,4	13,1	3,7
Сельскохозяйственного профиля*	2 - 3	2,4 - 3,6	3,1 - 4,2	3,7 - 4,6
Размещаемых в районах реконструкции**	1,2 - 2	1,3 - 2,4	1,5 - 3,1	1,9 - 3,7
Гуманитарного профиля ***	1,4 - 2	1,7 - 2,4	2,2 - 3,1	2,6 - 3,7

\* Допускается увеличение, но не более чем на 50%.

\*\* Допускается сокращать, но не более чем на 50%.

\*\*\* Допускается сокращать, но не более чем на 30%

**Примечание.** В указанные размеры участков не входят участки общежитий, опытных полей и учебных полигонов.

Таблица 5.1

Учреждения, организации и предприятия обслуживания	Радиус обслуживания, м
Общеобразовательные организации в поселении <*>	
- в зоне застройки среднеэтажными жилыми домами	650
- в зоне застройки малоэтажными жилыми домами	900
- в зоне застройки индивидуальными жилыми домами	900
Дошкольные образовательные организации<*>:	
- в зоне застройки среднеэтажными жилыми домами	400
- в зоне застройки малоэтажными жилыми домами	550
- в зоне застройки индивидуальными жилыми домами	550
Помещения для физкультурно-оздоровительных занятий	500
Физкультурно-спортивные центры жилых районов	1500
Амбулаторно-поликлинические организации и их филиалы в городах<***>	1000
То же, при одно- и двухэтажной застройке	800

<\*> Указанный радиус обслуживания не распространяется на специализированные и оздоровительные дошкольные организации, а также на специальные детские ясли-сады общего типа и общеобразовательные организации (языковые, математические, спортивные и т.п.).

<\*\*\*> Доступность амбулаторно-поликлинических организаций и их филиалы в сельской местности принимается в пределах 30 мин. (с использованием транспорта).

Примечания:

1. Пути подходов учащихся к общеобразовательным организациям с классами начального общего образования не должны пересекать проезжую часть магистральных улиц в одном уровне.

2. Для сельских поселений размещение общеобразовательных организаций допускается на расстоянии транспортной доступности: для учащихся начального общего образования - 15 мин. (в одну сторону), для учащихся основного общего и среднего общего образования - не более 50 мин. (в одну сторону).

Таблица 6

Уровень общего образования	Радиус пешеходной доступности, км, не более	Время транспортной доступности (в одну сторону), мин. не более
Начальное общее образование	0,3	15
Основное общее и (или) среднее образование	0,5	30

**Примечания:**

1. Подвоз учащихся осуществляется на транспорте, предназначенном для перевозки детей.
2. Предельный пешеходный подход учащихся к месту сбора на остановке должен быть не более 500 м.
3. Остановка транспорта должна быть оборудована навесом, огражденным с трех сторон, защищена барьером от проезжей части дороги, иметь твердое покрытие и обзорность не менее 250 м со стороны дороги.
4. Для учащихся, проживающих на расстоянии свыше предельно допустимого транспортного обслуживания, а также при транспортной недоступности в период неблагоприятных погодных условий предусматривается пришкольный интернат из расчета 10% мест общей вместимости организации.

**Требования по благоустройству придомовой территории в части создания спортивно-игровой инфраструктуры:**

Таблица 7

Вид площадки	Минимальные размеры площадки, м	Рекомендуемый тип покрытия
Настольный теннис	8,0 x 4,3	твердое, с искусственным покрытием
Теннис	36,0 x 16,0	твердое, с искусственным покрытием
Бадминтон	16,4 x 7,0	твердое, с искусственным покрытием
Волейбол	23,0 x 14,0	твердое, с искусственным покрытием
Баскетбол	28,0 x 15,0	твердое, с искусственным покрытием
Универсальная для спортивных игр	36,0 x 18,0	твердое, с искусственным покрытием

Таблица 8

Игровое оборудование	Рекомендации
Качели	высота от уровня земли до сидения качелей в состоянии покоя должна быть не менее 350 мм и не более 635 мм. Допускается не более двух сидений в одной рамке качелей. В двойных качелях не должны использоваться вместе сиденье для маленьких детей и сиденье для более старших детей
Качалки, балансиры	высота от земли до сидения в состоянии равновесия должна быть 550 - 750 мм. Максимальный наклон сидения при движении назад и вперед - не более 20 градусов. Конструкция качалки не должна допускать попадания ног сидящего в ней ребенка под опорные части качалки, не должна иметь острых углов
Карусели	минимальное расстояние от уровня земли до нижней вращающейся конструкции карусели должно быть не менее 60 мм и не более 110 мм. Нижняя поверхность вращающейся платформы должна быть гладкой
Горки, городки	доступ к горке осуществляется через лестницу, лазательную секцию или другие приспособления. Высота ската отдельно стоящей горки не должна превышать 2,5 м вне зависимости от вида доступа. Ширина открытой и прямой горки не менее 700 мм и не более 950 мм. Стартовая площадка - не менее 300 мм длиной с уклоном до 5 градусов, но, как правило, ширина площадки должна быть равна горизонтальной проекции участка скольжения. На отдельно стоящей горке высота бокового ограждения на стартовой площадке должна быть не менее 0,15 м. Угол наклона участка скольжения не должен превышать 60 градусов в любой точке. На конечном участке ската средний наклон не должен превышать 10 градусов. Край ската горки должен подгибаться по направлению к земле с радиусом не менее 50 мм и углом загиба не менее 100 градусов. Расстояние от края ската горки до земли должно быть не более 100 мм. Высота ограждающего бортика на конечном участке при длине участка скольжения менее 1,5 м - не более 200 мм, при длине участка скольжения более 1,5 м - не более 350 мм. Горка-тоннель должна иметь минимальную высоту и ширину 750 мм

Таблица 9

Возраст	Назначение оборудования	Игровое и физкультурное оборудование
1	2	3
Дети дошкольного возраста (1 - 3 года)	для тихих игр, тренировки усидчивости, терпения, развития фантазии	песочницы открытые и с крышами, домики
	для тренировки лазания, ходьбы, перешагивания, подлезания, равновесия	горки, пирамиды, шведские стенки, бумы, городки с пластиковыми спусками, переходами, физкультурными элементами
	для тренировки вестибулярного аппарата, укрепления мышечной системы, совершенствования чувства равновесия, ориентировки в пространстве	качели, балансиры, качалки на пружинках, карусели
Дети дошкольного возраста (3 - 7 лет)	для обучения и совершенствования лазания, равновесия, перешагивания, перепрыгивания, спрыгивания	пирамиды, шведские стенки, бумы, городки с пластиковыми спусками, переходами, физкультурными элементами
	для развития силы, гибкости, координации движений	гимнастические стенки, физкультурные элементы, низкие турники
	для развития глазомера, точности движения, ловкости, для обучения метанию в цель	мишени для бросания мяча, кольцебросы, баскетбольные щиты, миниворота
Дети школьного возраста	для общего физического развития	гимнастические стенки, разновысокие перекладины, тренажеры для выполнения силовых упражнений в висе, спортивные комплексы, физкультурные комплексы, городки с пластиковыми спусками, переходами, физкультурными элементами, игровое оборудование: теннисные столы, баскетбольные щиты, мишени для бросания мяча, ворота
Дети старшего школьного возраста	для улучшения мышечной силы, телосложения и общего физического развития	спортивные комплексы с возможностью выполнения физических упражнений, упражнений на координацию, совершенствование чувства равновесия, отдельно стоящие силовые тренажеры, турники, брусья

Таблица 10

Игровое оборудование	Минимальное расстояние между игровыми элементами
Качели	не менее 1,5 м в стороны от боковых конструкций и не менее 2,0 м вперед (назад) от крайних точек качели в состоянии наклона
Качалки, балансиры	не менее 1,0 м в стороны от боковых конструкций и не менее 1,5 м от крайних точек качалки в состоянии наклона
Карусели	не менее 2,0 м в стороны от боковых конструкций и не менее 3,0 м вверх от нижней вращающейся поверхности карусели
Горки, городки	не менее 1,0 м от боковых сторон и 2,0 м вперед от нижнего ската горки или городка



### Нормативные показатели плотности застройки территориальных зон

Территориальные зоны	Предельный коэффициент плотности жилой застройки
Зона застройки среднеэтажными жилыми домами	0,7
Зона застройки малоэтажными многоквартирными жилыми домами	0,5
Зона застройки блокированными жилыми домами	0,7
Зона застройки индивидуальными жилыми домами	0,7

#### Примечание

При комплексном развитии территории предельный коэффициент плотности застройки жилой зоны определяется в границах проектируемой территории для каждой территориальной зоны отдельно, с учетом территорий учреждений и предприятий обслуживания, гаражей, стоянок автомобилей, зеленых насаждений, площадок и других объектов благоустройства.

При расчете предельного коэффициента плотности застройки жилой зоны учитывается площадь территории рекреационной зоны, зоны инженерной и транспортной инфраструктуры, пропорционально к каждой зоне жилой застройки в границах комплексного развития территории.

### Требования минимальной обеспеченности многоквартирных жилых домов придомовыми площадками

Тип площадки	Расчетная единица	Площадь площадки на расчетную единицу	Минимальный размер площадки, кв. м <sup>2</sup>
Для игр детей дошкольного и младшего школьного возраста	100 м <sup>2</sup> площади квартир	2,5	20
Для отдыха взрослого населения	100 м <sup>2</sup> площади квартир	0,4	5
Для занятий физкультурой и спортом	100 м <sup>2</sup> площади квартир	7,5	40
Озелененные территории	Площадь участка	Согласно предельным параметрам вида разрешенного использования	Согласно предельным параметрам вида разрешенного использования

#### Примечания:

1) Устройство площадок для игр детей дошкольного и младшего школьного возраста не допускается на крышах зданий, строений, сооружений выше двух надземных этажей и выше 10 метров от средней планировочной отметки земли проектируемого объекта капитального строительства;

2) Устройство площадок для занятий физкультурой не допускается на крышах зданий, строений, сооружений выше пяти надземных этажей и выше 21 метра от средней планировочной отметки земли проектируемого объекта капитального строительства.

3) Площадки для занятий физкультурой и спортом, размещаемые на крышах зданий, строений, сооружений выше двух надземных этажей и выше

10 метров от средней планировочной отметки земли проектируемого объекта капитального строительства, должны быть оборудованы сплошным сетчатым ограждением сверху и по периметру высотой не менее 4 метров;

4) При комплексном развитии территории допускается сокращение площадок для занятий физкультурой в случае устройства плоскостных спортивных сооружений (спортивных площадок) общего пользования площадью не менее расчетной площади таких площадок.

5) Не допускается сокращать расчетную площадь площадок для игр детей и для занятия физкультурой за счет физкультурно-оздоровительных комплексов, а также спортивных зон общеобразовательных школ, институтов и прочих учебных заведений.

Таблица 13

**Размеры приусадебных и приквартирных земельных участков**

Тип территории	Тип жилого дома (этажность 1 - 3)	Площадь приквартирных участков, га		Функционально-типологические признаки участка (кроме проживания)
		не менее	не более	
Тип А - отдельные жилые образования в структуре поселения	одно-, двухквартирные дома в застройке усадебного типа (включая площадь застройки)	0,04	0,20	садоводство или цветочводство, игры детей, отдых
	одно-, двух- или четырехквартирные дома в застройке коттеджного типа, в том числе в условиях реконструкции (включая площадь застройки)	0,02	0,04	
	многоквартирные блокированные дома (без учета площади застройки)	0,006	0,01	
	многоквартирные блокированные дома при применении плотной малоэтажной застройки в том числе с 2-, 3-, 4-этажными домами сложной объемно-пространственной структуры (в т.ч. только для квартир первых этажей) (без учета площади застройки)	0,003	0,006	
Тип Б - жилые образования сельских поселений	усадебные дома, в том числе с местами приложения труда (включая площадь застройки)	0,1	0,5	ведение развитого товарного личного подсобного хозяйства, сельскохозяйственного производства,
	одно-, двухквартирные дома (включая площадь застройки)	0,1	0,35	садоводство, огородничество, игры детей, отдых
	многоквартирные блокированные дома (включая площадь застройки)	0,04	0,08	ведение ограниченного личного подсобного хозяйства, садоводство, огородничество, игры детей, отдых

**Примечания.**

1. В соответствии с Федеральным законом от 7 июля 2003 года №112-ФЗ «О личном подсобном хозяйстве», для ведения личного подсобного хозяйства могут использоваться земельный участок в

границах населенного пункта (приусадебный земельный участок) и земельный участок за пределами границ населенного пункта (полевой земельный участок).

2. Приусадебный земельный участок используется для производства сельскохозяйственной продукции, а также для возведения жилого дома, производственных, бытовых и иных зданий, строений, сооружений с соблюдением градостроительных регламентов, строительных, экологических, санитарно-гигиенических, противопожарных и иных правил и нормативов. Параметры жилого дома, возводимого на приусадебном земельном участке, должны соответствовать параметрам объекта индивидуального жилищного строительства, указанным в пункте 39 статьи 1 Градостроительного кодекса Российской Федерации.

3. Предельные (максимальные и минимальные) размеры земельных участков, предоставляемых гражданам в собственность из находящихся в государственной или муниципальной собственности земель для ведения личного подсобного хозяйства, устанавливаются нормативными правовыми актами органов местного самоуправления с учетом норм подраздела 6.4 «Зоны, предназначенные для ведения личного подсобного хозяйства» раздела 6 «Зоны сельскохозяйственного использования» настоящих Нормативов.

**Таблица 14**

Тип дома	Плотность населения (чел./га) при среднем размере семьи (чел.)							
	2,5	3,0	3,5	4,0	4,5	5,0	5,5	6,0
Усадебный с приквартирными участками (кв. м):								
2000	10	12	14	16	18	20	22	24
1500	13	15	17	20	22	25	27	30
1200	17	21	23	25	28	32	33	37
1000	20	24	28	30	32	35	38	44
800	25	30	33	35	38	42	45	50
600	30	33	40	41	44	48	50	60
400	35	40	44	45	50	54	56	65
Секционный с числом этажей:								
2	-	130	-	-	-	-	-	-
3	-	150	-	-	-	-	-	-
4	-	170	-	-	-	-	-	-

**Таблица 15**

**Нормативное соотношение территорий различного функционального назначения в составе жилых образований коттеджной застройки, %**

Вид жилого образования	Участки жилой застройки	Участки общественной застройки	Территории зеленых насаждений	Улицы, проезды, стоянки
Коттеджный поселок	Не более 75	3,0 - 8,0	Не менее 3,0	14,0 - 16,0
Комплекс коттеджной застройки	Не более 85	3,0 - 5,0	Не менее 3,0	5,0 - 7,0

**Таблица 16**

Нормативный разрыв	Поголовье (шт.), не более						
	свиньи	коровы, бычки	овцы, козы	кролики - матки	птица	лошади	нутрии, песцы
10 м	5	5	10	10	30	5	5
20 м	8	8	15	20	45	8	8
30 м	10	10	20	30	60	10	10
40 м	15	15	25	40	75	15	15

Таблица 17

Количество блоков группы сараев	Расстояние, м
До 2	10
Свыше 2 до 8	25
Свыше 8 до 30	50

Таблица 18

Наименование учреждения	Единица измерения	Рекомендуемый показатель на 1 тыс. жителей
Больница	1 койка	1,0
Амбулаторно-поликлиническая сеть	1 посещение в смену	1,6
Пункт скорой медицинской помощи	1 автомобиль	0,1
Учреждение торговли	кв. м торговой площади	80,0
Учреждение бытового обслуживания	1 рабочее место	1,6

Таблица 19

Соотношение: работающие (тыс. чел.) / жители (тыс. чел.)	Коэффициент	Расчетный показатель (на 1000 жителей)			
		Торговля (кв. м торговой площади)		Общественное питание (мест)	Бытовое обслуживание (рабочих мест)
		продукты	промтовары		
0,5	1	70	30	8	2
1	2	140	60	16	4
1,5	3	210	90	24	6

Таблица 20

Озелененная территория общего пользования	Площадь озелененных территорий (кв. м/чел.)
Общегородского значения	16
Жилых районов	6

**Примечания:**

1. Озелененные территории общего пользования жилых районов выделяются в границах территориальных зон жилой застройки (без учета участков общеобразовательных и дошкольных образовательных учреждений) и общественно-деловой застройки.

2. При комплексном развитии территории допускается сокращение озелененных территорий общего пользования жилых районов, но не более чем на 50% при высадке деревьев (лиственный посадочный материал диаметром штамба от 4 см) на проектируемой территории, в том числе в границах территорий общего пользования, из расчета 1 дерево на 20 кв. м. Деревья, высаживаемые в рамках требований к озеленению земельных участков, в расчете сокращения озелененных территорий общего пользования жилых районов не учитываются.

Таблица 21

Ширина бульвара, м	Элемент территории (% от общей площади)		
	территории зеленых насаждений и водоемов	аллеи, дорожки, площадки	сооружения и застройка
18 - 25	70 - 75	30 - 25	-
25 - 50	75 - 80	23 - 17	2 - 3
более 50	65 - 70	30 - 25	не более 5

Таблица 22

Место размещения скверов	Элемент территории (% от общей площади)	
	территории зеленых насаждений и водоемов	аллеи, дорожки, площадки, малые формы
На городских улицах и площадях	60 - 75	40 - 25
В жилых районах, на жилых улицах, между домами, перед отдельными зданиями	70 - 80	30 - 20

Таблица 23

Здание, сооружение	Расстояние (м) от здания, сооружения, объекта до оси	
	ствола дерева	кустарника
	Наружная стена здания и сооружения	5,0
Край тротуара и садовой дорожки	0,7	0,5
Край проезжей части улиц, кромка укрепленной полосы обочины дороги или бровка канавы	2,0	1,0
Мачта и опора осветительной сети, мостовая опора и эстакада	4,0	-
Подошва откоса, террасы и другие	1,0	0,5
Подошва или внутренняя грань подпорной стенки	3,0	1,0
Подземные сети:		
газопровод, канализация	1,5	-
тепловая сеть (стенка канала, тоннеля или оболочка при бесканальной прокладке)	2,0	1,0
водопровод, дренаж	2,0	-
силовой кабель и кабель связи	2,0	0,7

**Примечания.**

1. Приведенные нормы относятся к деревьям с диаметром кроны не более 5 м и должны быть увеличены для деревьев с кроной большего диаметра.

2. Деревья, высаживаемые у зданий, не должны препятствовать инсоляции и освещенности жилых и общественных помещений.

3. При односторонней юго-западной и южной ориентации жилых помещений необходимо предусматривать дополнительное озеленение, препятствующее перегреву помещений.

Таблица 24

Производительность очистных сооружений канализации, тыс. куб. м/сут.	Размер земельного участка, га		
	очистных сооружений	иловых площадок	биологических прудов глубокой очистки сточных вод
до 0,7	0,5	0,2	-
свыше 0,7 до 17	4	3	3
свыше 17 до 40	6	9	6
свыше 40 до 130	12	25	20
свыше 130 до 175	14	30	30
свыше 175 до 280	18	55	-

**Примечание.** Размеры земельных участков очистных сооружений производительностью свыше 280 тыс. куб. м/сут. следует принимать по проектам, разработанным при согласовании с органами санитарно-эпидемиологического и экологического надзора.

Таблица 25

Сооружение для очистки сточных вод	Расстояние в метрах при расчетной производительности очистных сооружений (тыс. куб. м сут.)			
	до 0,2	более 0,2 до 5,0	более 5,0 до 50,0	более 50,0 до 280
Насосные станции и аварийно-регулирующие резервуары	15	20	20	30
Сооружения для механической и биологической очистки с иловыми площадками для сброженных осадков, а также иловые площадки	150	200	400	500
Сооружения для механической и биологической очистки с термомеханической обработкой осадка в закрытых помещениях	100	150	300	400
Поля:				
фильтрации	200	300	500	1000
орошения	150	200	400	1000
Биологические пруды	200	200	300	300

**Примечания.**

1. СЗЗ канализационных очистных сооружений производительностью более 280 тыс. куб. м/сут., а также при отступлении от принятых технологий очистки сточных вод и обработки осадка следует устанавливать по решению главного государственного санитарного врача Краснодарского края.

2. При отсутствии иловых площадок на территории очистных сооружений производительностью свыше 0,2 тыс. куб. м/сут. размер зоны следует сокращать на 30 процентов.

3. Для полей фильтрации площадью до 0,5 га, для полей орошения коммунального типа площадью до 1,0 га, для сооружений механической и биологической очистки сточных вод производительностью до 50 куб. м/сут. СЗЗ следует принимать размером 100 м.

4. Для полей подземной фильтрации пропускной способностью до 15 куб. м/сут. СЗЗ следует принимать размером 50 м.

5. СЗЗ от фильтрующих траншей и песчано-гравийных фильтров следует принимать 25 м, от септиков - 5 м, от фильтрующих колодцев - 8 м, от аэрационных установок на полное окисление с аэробной стабилизацией ила при производительности до 700 куб. м/сут. - 50 м.

6. СЗЗ от очистных сооружений поверхностного стока открытого типа до жилой территории следует принимать 100 м, закрытого типа - 50 м.

7. СЗЗ, указанные в таблице 25 настоящих Нормативов, допускается увеличивать, но не более чем в 2 раза в случае расположения жилой застройки с подветренной стороны по отношению к очистным сооружениям или уменьшать не более чем на 25 процентов при наличии благоприятной розы ветров.

Таблица 26

Бытовые отходы	Количество бытовых отходов на 1 человека в год	
	кг	л
Твердые:		
от жилых зданий, оборудованных водопроводом, канализацией, центральным отоплением и газом	190	900
от прочих жилых зданий	300	1100
Общее количество по городу с учетом общественных зданий	280	1400
Жидкие из выгребов (при отсутствии канализации)	-	2000
Смет с 1 квадратного метра твердых покрытий улиц, площадей и парков	5	8

**Примечания.**

Нормы накопления крупногабаритных бытовых отходов следует принимать в размере 5% в составе приведенных значений твердых бытовых отходов.

Таблица 27

Предприятие и сооружение	Размер земельного участка на 1000 т твердых бытовых отходов в год, га
Предприятия по промышленной переработке бытовых отходов мощностью, тыс. т в год:	
до 100	0,05
Склады свежего компоста	0,04
Полигоны <*>	0,02 - 0,05
Поля компостирования	0,5 - 1,0
Поля ассенизации	2 - 4
Сливные станции	0,2
Мусороперегрузочные станции	0,04
Поля складирования и захоронения обезвреженных осадков (по сухому веществу)	0,3

Таблица 28

Теплопроизводительность котельных, Гкал/ч (МВт)	Размер земельного участка (га) котельных, работающих	
	на твердом топливе	на газомазутном топливе
до 5	0,7	0,7
от 5 до 10 (от 6 до 12)	1,0	1,0
от 10 до 50 (от 12 до 58)	2,0	1,5
от 50 до 100 (от 58 до 116)	3,0	2,5
от 100 до 200 (от 116 до 233)	3,7	3,0

**Примечания.**

1. Размеры земельных участков отопительных котельных, обеспечивающих потребителей горячей водой с непосредственным водоразбором, а также котельных, доставка топлива которым предусматривается по железной дороге, следует увеличивать на 20 процентов.

2. Размещение золошлакоотвалов следует предусматривать вне селитебной территории на непригодных для сельского хозяйства земельных участках. Условия размещения золошлакоотвалов и размеры площадок для них должны соответствовать требованиям СНиП 41-02-2003.

Таблица 29

Классификация газопроводов по давлению		Вид транспортируемого газа	Рабочее давление в газопроводе, МПа
Высокое	I категория	Природный	свыше 0,6 до 1,2 включительно
		СУГ <*>	свыше 0,6 до 1,6 включительно
	II категория	Природный и СУГ	свыше 0,3 до 0,6 включительно
Среднее		Природный и СУГ	свыше 0,005 до 0,3 включительно
Низкое		Природный и СУГ	до 0,005 включительно

<\*> СУГ - сжиженный углеводородный газ

Таблица 30

Наименование объекта	Единица измерения	Расчетный показатель	Площадь участка на единицу измерения
Отделение почтовой связи (на микрорайон)	объект на 9 - 25 тысяч жителей	1 на микрорайон	600 - 1000 кв. м
Узловая АТС (из расчета 1 узел на 10 АТС)	объект	по расчету	0,3 га на объект
Концентратор	объект на 1,0 - 5,0 тысяч номеров	по расчету	40 - 100 кв. м

Опорно-усилительная станция (из расчета 60 - 120 тыс. абонентов)	объект	по расчету	0,1 - 0,15 га на объект
Блок станция проводного вещания (из расчета 30 - 60 тыс. абонентов)	объект	по расчету	0,05 - 0,1 га на объект
Звуковые трансформаторные подстанции (из расчета на 10 - 12 тысяч абонентов)	объект	1	50 - 70 кв. м на объект
<b>Объекты коммунального хозяйства по обслуживанию инженерных коммуникаций (общих коллекторов)</b>			
Диспетчерский пункт (из расчета 1 объект на 5 км городских коллекторов)	одноэтажный объект	по расчету	120 кв. м (0,04 - 0,05 га)
Центральный диспетчерский пункт (из расчета 1 объект на каждые 5 км коммуникационных коллекторов)	одно-, двухэтажный объект	по расчету	350 кв. м (0,1 - 0,2 га)
Ремонтно-производственная база (из расчета 1 объект на каждые 100 км городских коллекторов)	Этажность объекта по проекту	по расчету	1500 кв. м (1,0 га на объект)
Диспетчерский пункт (из расчета 1 объект на 1,5 - 6 км внутриквартальных коллекторов)	одноэтажный объект	по расчету	100 кв. м (0,04 - 0,05 га)
Производственное помещение для обслуживания внутриквартальных коллекторов (из расчета 1 объект на каждый административный округ)	объект	по расчету	500 - 700 кв. м (0,25 - 0,3 га)

**Таблица 31**

Сооружение связи	Размер земельного участка, га
<b>Кабельные линии</b>	
Необслуживаемые усилительные пункты в металлических цистернах: при уровне грунтовых вод на глубине до 0,4 м	0,021
то же, на глубине от 0,4 до 1,3 м	0,013
то же, на глубине более 1,3 м	0,006
Необслуживаемые усилительные пункты в контейнерах	0,001
Обслуживаемые усилительные пункты и сетевые узлы выделения	0,29
Вспомогательные осевые узлы выделения	1,55
Сетевые узлы управления и коммутации с заглубленными зданиями площадью (кв. м): 3000	1,98
6000	3,00
9000	4,10
Технические службы кабельных участков	0,15
Службы районов технической эксплуатации кабельных и радиорелейных магистралей	0,37
<b>Воздушные линии</b>	
Основные усилительные пункты	0,29
Дополнительные усилительные пункты	0,06
Вспомогательные усилительные пункты (со служебной жилой площадью)	по заданию на проектирование
<b>Радиорелейные линии</b>	



Узловые радиорелейные станции с мачтой или башней высотой (м):		
	40	0,80 / 0,30
	50	1,00 / 0,40
	60	1,10 / 0,45
	70	1,30 / 0,50
	80	1,40 / 0,55
	90	1,50 / 0,60
	100	1,65 / 0,70
	110	1,90 / 0,80
	120	2,10 / 0,90
Промежуточные радиорелейные станции с мачтой или башней высотой (м):		
	30	0,80 / 0,40
	40	0,85 / 0,45
	50	1,00 / 0,50
	60	1,10 / 0,55
	70	1,30 / 0,60
	80	1,40 / 0,65
	90	1,50 / 0,70
	100	1,65 / 0,80
	110	1,90 / 0,90
	120	2,10 / 1,00
Аварийно-профилактические службы		0,4

### Примечания.

1. Размеры земельных участков для радиорелейных линий даны: в числителе - для радиорелейных станций с мачтами, в знаменателе - для станций с башнями.

2. Размеры земельных участков определяются в соответствии с проектами:

при высоте мачты или башни более 120 м, при уклонах рельефа местности более 0,05, а также при пересеченной местности;

при размещении вспомогательных сетевых узлов выделения и сетевых узлов управления и коммутации на участках с уровнем грунтовых вод на глубине менее 3,5 м, а также на участках с уклоном рельефа местности более 0,001.

3. Если на территории сетевых узлов управления и коммутации размещаются технические службы кабельных участков или службы районов технической эксплуатации кабельных и радиорелейных магистралей, то размеры земельных участков должны увеличиваться на 0,2 га.

4. Использование земель над кабельными линиями и под проводами и опорами воздушных линий связи, а также в створе радиорелейных станций должно осуществляться с соблюдением мер по обеспечению сохранности линий связи.

**Таблица 32**

Наименование объектов	Основные параметры зоны	Вид использования
Общие коллекторы для подземных коммуникаций	охранная зона городского коллектора - по 5 м в каждую сторону от края коллектора охранная зона оголовка вентиляционной шахты коллектора - в радиусе 15 м	озеленение, проезды, площадки
Радиорелейные линии связи	охранная зона 50 м в обе стороны луча	мертвая зона
Автоматические телефонные станции	расстояние от АТС до жилых домов - 30 м	проезды, площадки, озеленение

### Примечание.

В случае применения электронного коммутационного оборудования.

Таблица 33

Инженерные сети	Расстояние (м) по горизонтали (в свету) до												
	водопровода	канализации бытовой	дренажа и дождевой канализации	газопроводов давления, МПа (кгс/кв. см)				кабелей силовых всех напряжений	кабелей связи	тепловых сетей		каналов, тоннелей	наружных пневмомусоропроводов
				низкого до 0,005	среднего св. 0,005 до 0,3	высокого				наружная стенка канала, тоннеля	оболочка бесканальной прокладки		
						св. 0,3 до 0,6	св. 0,6 до 1,2						
1	2	3	4	5	6	7	8	9	10	11	12	13	14
Водопровод	1,5	см. примечание 1	1,5	1	1	1,5	2	1 <*>	0,5	1,5	1,5	1,5	1
Канализация бытовая	см. примечание 1	0,4	0,4	1	1,5	2	5	1 <*>	0,5	1	1	1	1
Дождевая канализация	1,5	0,4	0,4	1	1,5	2	5	1 <*>	0,5	1	1	1	1
Газопроводы давления, МПа: низкого до 0,005	1	1	1	0,5	0,5	0,5	0,5	1	1	2	1	2	1
среднего свыше 0,005 до 0,3	1	1,5	1,5	0,5	0,5	0,5	0,5	1	1	2	1	2	1,5
высокого: свыше 0,3 до 0,6	1,5	2	2	0,5	0,5	0,5	0,5	1	1	2	1,5	2	2
свыше 0,6 до 1,2	2	5	5	0,5	0,5	0,5	0,5	2	1	4	2	4	2
Кабели силовые всех напряжений	1 <*>	1 <*>	1 <*>	1	1	1	2	0,1 - 0,5	0,5	2	2	2	1,5
Кабели связи	0,5	0,5	0,5	1	1	1	1	0,5	-	1	1	1	1
Тепловые сети:	1,5	1	1	2	2	2	4	2	1	-	-	2	1

от наружной стенки канала, тоннеля													
от оболочки бесканальной прокладки	1,5	1	1	1	1	1,5	2	2	1	-	-	2	1
Каналы, тоннели	1,5	1	1	2	2	2	4	2	1	2	2	-	1
Наружные пневмомусоропр оводы	1	1	1	1	1,5	2	2	1,5	1	1	1	1	-

<\*> Допускается уменьшать указанные расстояния до 0,5 м при соблюдении требований раздела 2.3 ПУЭ

**Примечание.**

1. Расстояние от бытовой канализации до хозяйственно-питьевого водопровода следует принимать:

до водопровода из железобетонных и асбестоцементных труб - 5 м;

до водопровода из чугунных труб диаметром:

до 200 мм - 1,5 м;

свыше 200 мм - 3 м;

до водопровода из пластмассовых труб - 1,5 м.

Расстояние между сетями канализации и производственным водопроводом в зависимости от материала и диаметра труб, а также от номенклатуры и характеристики грунтов должно быть 1,5 м.

2. При параллельной прокладке газопроводов для труб диаметром до 300 мм расстояние между ними (в свету) допускается принимать 0,4 м и труб диаметром более 300 мм - 0,5 м при совместном размещении в одной траншее двух и более газопроводов.

3. В таблице 33 настоящих Нормативов указаны расстояния до стальных газопроводов. Размещение газопроводов из неметаллических труб следует предусматривать согласно СНиП 42-01-02.

Таблица 34

Вокзалы	Железнодорожные	Речные	Автобусные
	Расчетная вместимость зданий (пассажиров)		
Малые	до 200	до 100	до 200
Средние	свыше 200 до 700	свыше 100 до 400	свыше 200 до 300
Большие	свыше 700 до 1500	свыше 400 до 700	свыше 300 до 600

Таблица 35

Тип транспортных средств	Коэффициент приведения
Легковые автомобили	1,0
Грузовые автомобили грузоподъемностью, т:	
2	1,5
6	2,0
8	2,5
14	3,0
свыше 14	3,5
Автобусы	2,5
Микроавтобусы	1,5
Мотоциклы и мопеды	0,5
Мотоциклы с коляской	0,75

Таблица 36

Радиусы кривых, м	Уширение на каждую полосу движения, м
700 - 800	0,2
500 - 600	0,25
400	0,30
300	0,35
200	0,4
150	0,5
100	0,7
80	1,0
60	1,0
50	1,2
40	1,5

Таблица 37

Радиус круговой кривой, м	150	200	250	300	400	500	600 - 1000	1000 - 2000
Длина переходной кривой, м	60	70	80	90	100	110	120	100

Таблица 38

Угол поворота, градусов	1	2	3	4	5	6	8	10
Минимальный радиус кривой, м	20000	10000	6000	5000	4000	4000	3000	3000

Таблица 39

Расстояние видимости, м	Смещение начала кривой при радиусе в плане, м				
	600	1000	1500	2000	2500
200	40	45	55	60	65
150	30	35	45	50	55
100	20	25	35	40	45

Таблица 40

Категория улиц и магистралей	Расстояние видимости, м	
	Поверхности проезжей части	Встречного автомобиля
Магистральные улицы: общегородского значения	100	200
районного значения	100	200
Улицы и дороги местного значения: улицы в жилой застройке	75	150
улицы в производственных зонах	75	150

Таблица 41

Продольный уклон, %	30	40	50	60
Предельная длина участка, м	1200	600	400	300

Таблица 42

Местоположение полосы	Ширина полосы, м			
	магистральных улиц			улиц местного значения, улиц в жилой застройке
	общегородского значения		районного значения	
	с непрерывным движением	с регулируемым движением		
Центральная разделительная	4,0	4,0	3,0	-
Между основной проезжей частью и местными проездами	3,0	3,0	-	-
Между проезжей частью и тротуаром	3,0	3,0	3,0	2,0

**Примечания.**

1. В условиях реконструкции допускается уменьшать ширину разделительных полос между основной проезжей частью и местным проездом на магистральных улицах общегородского значения до 2 м.

2. В условиях сложившейся застройки допускается уменьшать ширину центральной разделительной полосы на магистральных улицах общегородского значения до 2 м.

Таблица 43

Основное направление	Пересекающее направление	Расчетная скорость на съездах и въездах, км/ч		
		Магистральные улицы		
		общегородского значения с движением		районного значения
		непрерывным	регулируемым	
Магистральные улицы общегородского значения с непрерывным движением	съезд	50	40	40
	въезд	50	50	50

**Примечание.**

В условиях реконструкции на съездах и въездах транспортных развязок при соответствующем обосновании расчетная скорость может быть уменьшена, но не более чем на 20 км/ч.

**Таблица 44**

Расчетная скорость, км/ч (на основном направлении)	Минимальный радиус круговой кривой (м) при уклоне виража	
	20 +	40 +
90	375	350
80	300	275
70	225	200
60	175	150
50	100	100
40	75	75
30	40	40

**Примечание.**

Радиусы кривых на виражах при коэффициенте поперечной силы, равном 0,15.

**Таблица 45**

Расчетная скорость на съездах и въездах, км/ч	Вираж	Радиусы круговых кривых, м	Длина переходных кривых, м
40	20	75	35
	40	75	35
50	20	100	55
	40	100	55
60	20	175	55
	40	150	60

**Таблица 46**

Расчетная скорость движения, км/ч		Длина переходно-скоростных полос, м	
на основном направлении	на съезде	для торможения	для разгона
60	20	130	175
	40	110	140
80	30	175	260
	40	160	230
100	50	150	185
	20	250	390
	30	240	380
	40	230	345
	50	210	320

**Примечание.**

1. Длина переходно-скоростной полосы разгона определена из условия свободного входа автомобилей на крайнюю правую полосу основного направления и полосы торможения - при условии свободного входа автомобилей на полосу торможения.

2. Скорость движения автомобилей по основному направлению принимают в зависимости от режима движения по крайней правой полосе основного направления.

3. При увеличении продольного уклона от 0 до 40 + на спуске длина полосы разгона уменьшается на 10 - 20 процентов, длина полосы торможения увеличивается на 10 - 15 процентов. При увеличении продольного уклона от 0 до 40 + на подъеме длина полосы разгона увеличивается на 15 - 30 процентов, длина полосы торможения уменьшается на 10 - 15 процентов.

Таблица 47

Категория сельских улиц и дорог	Расчетная скорость движения, км/ч	Ширина полосы движения, м	Число полос движения	Ширина пешеходной части тротуара, м
Поселковая дорога	60	3,5	2	-
Главная улица	40	3,5	2 - 3	1,5 - 2,25
Улица в жилой застройке:				
Основная	40	3,0	2	1,0 - 1,5
Второстепенная (переулок)	30	2,75	2	1,0
Проезд	20	2,75 - 3,0	1	0 - 1,0
Хозяйственный проезд, скотопрогон	30	4,5	1	-

Таблица 48

Назначение внутрихозяйственных дорог	Расчетный объем грузовых перевозок, тыс. т нетто, в месяц "пик"	Категория дороги
Дороги, соединяющие центральные усадьбы сельскохозяйственных предприятий и организаций с их отделениями, животноводческими комплексами, фермами, полевыми станами, пунктами заготовки, хранения и первичной переработки продукции и другими сельскохозяйственными объектами, а также автомобильные дороги, соединяющие сельскохозяйственные объекты с дорогами общего пользования и между собой, за исключением полевых вспомогательных и внутриплощадочных дорог	свыше 10	I-с
	до 10	II-с
Дороги полевые вспомогательные, предназначенные для транспортного обслуживания отдельных сельскохозяйственных угодий или их составных частей	-	III-с

Таблица 49

Категория дороги	Расчетная скорость движения, км/ч		
	основная	допускаемая на участках дорог	
		трудных	особо трудных
I	2	3	4
I-с	70	60	40
II-с	60	40	30
III-с	40	30	20

Таблица 50

Параметры плана и продольного профиля	Значения параметров при расчетной скорости движения, км/ч				
	70	60	40	30	20
Наибольший продольный уклон, промилле Расчетное расстояние видимости, м:	60	70	80	90	90

поверхности дороги	100	75	50	40	25
встречного автомобиля	200	150	100	80	50
Наименьшие радиусы кривых, м:					
в плане	200	150	80	80	80
в продольном профиле:					
Выпуклых	4000	2500	1000	600	400
Вогнутых	2500	2000	1000	600	400
вогнутых в трудных условиях	800	600	300	200	100

**Таблица 51**

Параметры поперечного профиля	Значение параметра для дорог категорий		
	I-с	II-с	III-с
Число полос движения	2	1	1
Ширина, м:			
полосы движения	3	-	-
проезжей части	6	4,5	3,5
земляного полотна	10	8	6,5
Обочины	2	1,75	1,5
укрепления обочин	0,5	0,75	0,5

**Примечания.**

1. Для дорог II-с категории при отсутствии или нерегулярном движении автопоездов допускается ширину проезжей части принимать 3,5 м, а ширину обочин - 2,25 м (в том числе укрепленных - 1,25 м).

2. На участках дорог, где требуется установка ограждений барьерного типа, при регулярном движении широкогабаритных сельскохозяйственных машин (шириной свыше 5 м) ширина земляного полотна должна быть увеличена (за счет уширения обочин).

3. Ширину земляного полотна, возводимого на ценных сельскохозяйственных угодьях, допускается принимать:

8 м - для дорог I-с категории;

7 м - для дорог II-с категории;

5,5 м - для дорог III-с категории.

**Таблица 52**

Элемент кривой в плане	Значения элементов кривой в плане, м										
	15	30	60	80	100	150	200	250	300	400	500
Радиус											
Длина переходной кривой	20	30	40	45	50	60	70	80	70	60	50

**Таблица 53**

Радиус кривой в плане, м	Уширение проезжей части (м) для движения		
	одиночных транспортных средств (1 < 8 м)	автопоездов	
		с полуприцепом; с одним или двумя прицепами (8 м ≤ l ≤ 13 м)	с полуприцепом и одним прицепом; с тремя прицепами (13 м ≤ l ≤ 23 м)
1000	-	-	0,4
800	-	0,4	0,5
600	0,4	0,4	0,6
500	0,4	0,5	0,7
400	0,5	0,6	0,9
300	0,6	0,7	1,3 (0,4)
200	0,8	0,9	1,7 (0,7)
150	0,9	1	2,5 (1,5)



100	1,1	1,3 (0,4)	3 (2)
80	1,2 (0,4)	1,5 (0,5)	3,5 (2,5)
60	1,6 (0,6)	1,8 (0,8)	-
50	1,8 (0,8)	2,2 (1,2)	-
40	2,2 (1,2)	2,7 (1,7)	-
30	2,6 (1,6)	3,5 (2,5)	-
15	3,5 (2,5)	-	-

**Примечания.**

- 1 - расстояние от переднего бампера до задней оси автомобиля, полуприцепа или прицепа.
2. В скобках приведены уширения для дорог II-с категории с шириной проезжей части 4,5 м.
3. При движении автопоездов с числом прицепов и полуприцепов, а также расстоянием 1, отличными от приведенных в таблице, требуемое уширение проезжей части надлежит определять расчетом.
4. Для дорог III-с категории величину уширения проезжей части следует уменьшать на 50 процентов.

**Таблица 54**

Параметры	Значение параметров (м) для дорог	
	производственных	вспомогательных
Ширина проезжей части при движении транспортных средств:		
Двухстороннем	6,0	-
Одностороннем	4,5	3,5
Ширина обочины	1,0	0,75
Ширина укрепления обочины	0,5	0,5

**Таблица 55**

Ширина колеи транспортных средств, самоходных и прицепных машин, м	Ширина полосы движения, м	Ширина земляного полотна, м
2,7 и менее	3,5	4,5
свыше 2,7 до 3,1	4	5
свыше 3,1 до 3,6	4,5	5,5
свыше 3,6 до 5	5,5	6,5

**Таблица 56**

Трактор	Уширение земляного полотна, м, при радиусах кривых в плане, м				
	15	30	50	80	100
Без прицепа	1,5	0,55	0,35	0,2	-
С одним прицепом	2,5	1,1	0,65	0,4	0,25
С двумя прицепами	3,5	1,65	0,95	0,6	0,45
С тремя прицепами	-	2,15	1,3	0,8	0,65

**Таблица 57**

Наименование показателя	Единица измерения	Количество маршрутов	
		2	3 - 4
Площадь участка	кв. м	225	256
Размеры участка под размещение типового объекта с помещениями для обслуживающего персонала	м	15 x 15	16 x 16
Этажность здания	этажей	1	1

**Таблица 58** исключена с 14 сентября 2022 г.-Приказ департамента по архитектуре и градостроительству Краснодарского края от 12 сентября 2022 г. №222.

Таблица 59

Рекреационные территории, объекты отдыха, здания и сооружения	Расчетная единица	Количество машино-мест (парковочных мест) на расчетную единицу
1	2	3
<b>Здания и сооружения</b>		
Административные общественные учреждения, кредитно-финансовые и юридические учреждения, учреждения, оказывающие государственные и (или) муниципальные услуги.	100 м <sup>2</sup> общей площади	1
Коммерческо-деловые центры, офисные здания и помещения, страховые компании, научные и проектные организации	60 м <sup>2</sup> общей площади	1
Промышленные предприятия (за исключением магазинов – складов)	6-8 работающих в двух смежных сменах	1
Здания и комплексы многофункциональные		Принимать отдельно для каждого функционального объекта в составе МФЦ
<b>Образовательные учреждения</b>		
Дошкольные образовательные организации	1 объект	Не менее 7
	100 детей	Не менее 5 для единовременной высадки
Общеобразовательные организации	1 объект	Не менее 8
	1000 обучающихся	Не менее 15 для единовременной высадки
Высшие и средние специальные учебные заведения	140 м <sup>2</sup> общей площади	1
<b>Медицинские организации</b>		
Больницы		Принимать в соответствии с заданием на проектирование
Поликлиники		Принимать в соответствии с заданием на проектирование
Иные медицинские организации, не относящиеся к бюджетным учреждениям	50 м <sup>2</sup> общей площади	1
<b>Спортивные объекты</b>		
Спортивные объекты с местами для зрителей	25 мест для зрителей	1 +25 машино-мест на 100 работающих
Спортивные тренировочные залы, спортклубы, спорткомплексы (теннис, конный спорт, горнолыжные центры)	35 м <sup>2</sup> общей площади до 1000 м <sup>2</sup> / 50 м <sup>2</sup> общей площади более 1000 м <sup>2</sup>	1, но не менее 25 машино-мест мест на объект общей площадью более 500 м <sup>2</sup>
<b>Учреждения культуры</b>		
Дома культуры, клубы, танцевальные залы	6 единовременных посетителя	1
Парки культуры и отдыха	100 единовременных посетителей	20
<b>Торговые объекты</b>		
Объекты торгового назначения с широким ассортиментом товаров периодического спроса продовольственной и (или) непродовольственной групп (торговые центры, торговые комплексы,	40 м <sup>2</sup> общей площади	1

супермаркеты, универсамы, универмаги, предприятия торговли и т.п.), магазины-склады (мелкооптовой и розничной торговли) аптеки и аптечные магазины, фотосалоны, салоны красоты, солярии, салоны моды, свадебные салоны, парикмахерские, специализированные магазины по продаже товаров эпизодического спроса непродовольственной группы, рынки		
<b>Объекты общественного питания</b>		
Рестораны и кафе, клубы	5 посадочных места	1
<b>Средства размещения (объекты гостиничного обслуживания и объекты отдыха)</b>		
Объекты средств размещения общей площадью до 1500 м <sup>2</sup>	150 м <sup>2</sup> общей площади	1 но не менее 3 на 10 номеров
Объекты средств размещения общей площадью от 1500 м <sup>2</sup> до 5000 м <sup>2</sup>	250 м <sup>2</sup> общей площади	1 но не менее 10
<b>Объекты коммунально-бытового обслуживания</b>		
Объекты бытового обслуживания, (ателье, химчистки, прачечные, мастерские)	30 м <sup>2</sup> общей площади	1 Но не менее 1
<b>Вокзалы</b>		
Вокзалы всех видов транспорта, в том числе аэропорты, речные вокзалы		По заданию на проектирование
Станции технического обслуживания, автомойки	1 бокс	1
<b>Объекты отдыха</b>		
Дома отдыха и санатории, санатории профилактики, базы отдыха предприятий и туристические базы	100 отдыхающих и обслуживающего персонала	10

### **Примечания:**

1) Рядом с границами участков объектов образования необходимо предусматривать места для кратковременной остановки автотранспорта родителей, привозящих детей, на расстоянии не более 50 м от входов, в соответствии с утвержденной документацией по планировке территории.

2) Длина пешеходных подходов от стоянок для временного хранения легковых автомобилей до объектов в зонах массового отдыха не должна превышать 1 000 м.

3) В городах - центрах туризма следует предусматривать стоянки автобусов и легковых автомобилей, принадлежащих туристам, число которых определяется расчетом. Указанные стоянки должны размещаться с учетом обеспечения удобных подходов к объектам туристского осмотра, но не далее 500 м от них и не нарушать целостный характер исторической среды.

4) При расчете общей площади не учитывается площадь встроено-пристроенных гаражей-стоянок.

5) Допускается стоянки для объектов социального назначения размещать на территориях общего пользования, на части автомобильной дороги и (или) территории, примыкающей к проезжей части и (или) тротуару и иных объектов улично-дорожной сети, на расстоянии не более 50 м от входов на территорию в соответствии с утвержденной документацией по планировке территории. Нормативные разрывы от таких парковок не устанавливаются.

6) При размещении параллельных парковок в карманах улиц и дорог, а также на внутриквартальных территориях, минимальное расстояние между группами отдельно стоящих площадок для парковки транспортных средств не должно быть менее 2,5 метров, с целью организации прохода и островка безопасности.

7) При расчете количества машино – мест, при не кратном их количестве, округление осуществляется в меньшую сторону.

Таблица 60

Объект	Расчетная единица	Вместимость объекта	Площадь участка под объект, га
Многоэтажные гаражи для легковых таксомоторов и базы проката легковых автомобилей	таксомотор, автомобиль проката	100	0,5
		300	1,2
Гаражи грузовых автомобилей	автомобиль	100	2
		200	3,5
		300	4,5
Автобусные парки (гаражи)	машина	100	2,3
		200	3,5
		300	4,5

**Примечание.**

Для условий реконструкции размеры земельных участков при соответствующем обосновании допускается уменьшать, но не более чем на 20 процентов.

Таблица 61

Здания, до которых определяется расстояние	Расстояние, м	
	от станций технического обслуживания при числе постов	
	10 и менее	11 - 30
Жилые дома,	15	25
в том числе торцы жилых домов без окон	15	25
Общественные здания	15	20
Общеобразовательные школы и дошкольные образовательные учреждения	50	<*>
Лечебные учреждения со стационаром	50	<*>

<\*> Определяется по согласованию с органами Государственного санитарно-эпидемиологического надзора

Таблица 62

Класс (категория) автомобильной дороги	Вид объекта дорожного сервиса	Максимальное расстояние между объектами дорожного сервиса одного вида, км
1	2	3
Автомагистраль (IA), скоростная автомобильная дорога (IB)	мотель (кемпинг)	250
Нескоростная автомобильная дорога (IB)	пункт общественного питания	100
	автозаправочная станция (включая моечный пункт,	100
	предприятие торговли, зарядные колонки (станции) для транспортный средств с электродвигателями)	
	станция технического обслуживания	100
	площадка отдыха <*>	50
Нескоростная автомобильная дорога (IB)	пункт общественного питания	100
Нескоростная автомобильная дорога (III)	автозаправочная станция (включая моечный пункт, предприятие торговли, зарядные колонки (станции)	100

	для транспортный средств с электродвигателями)	
	станция технического обслуживания	100
	площадка отдыха <*>	50
Нескоростная автомобильная дорога (IV)	пункт общественного питания	150
	автозаправочная станция (включая предприятие торговли, зарядные колонки (станции) для транспортный средств с электродвигателями)	150
	станция технического обслуживания	150
	площадка отдыха	75
Нескоростная автомобильная дорога (V)	автозаправочная станция (включая предприятие торговли, зарядные колонки (станции) для транспортный средств с электродвигателями)	300
	пункт общественного питания	300

<\*> Для автомобильных дорог IA, IB, IB и II категорий с количеством полос движения 4 и более площадки отдыха должны располагаться по обе стороны автомобильной дороги.

**Таблица 63**

Полоса	Ширина полосы, м, не менее
Газон с рядовой посадкой деревьев или деревьев в одном ряду с кустарниками:	
однорядная посадка	2
двухрядная посадка	5
Газон с однорядной посадкой кустарников высотой, м:	
свыше 1,8	1,2
свыше 1,2 до 1,8	1
до 1,2	0,8
Газон с групповой или куртинной посадкой деревьев	4,5
Газон с групповой или куртинной посадкой кустарников	3
Газон	1

**Таблица 64**

Здания и сооружения	Расстояние, м
Наружные грани стен зданий:	
при отсутствии въезда в здание и при длине здания до 20 м	1,5
то же, более 20 м	3
при наличии въезда в здание для электрокаров, автокаров, автопогрузчиков и двухосных автомобилей	8
при наличии въезда в здание трехосных автомобилей	12
Ограждения площадок предприятия	1,5
Ограждения опор эстакад, осветительных столбов, мачт и других сооружений	0,5
Ограждения охраняемой части предприятия	5
Оси параллельно расположенных путей колеи 1520 мм	3,75

Таблица 65

Сооружение	Количество и площадь сооружений (шт./кв. м) при вместимости учреждения и общей площади участка, под физкультурно-оздоровительные сооружения							
	120 <*> 2400	160 <*> 3200	240 <*> 4800	360 <*> 7200	400 <*> 8000	480 <*> 9600	560 <*> 11200	800 <*> 16000
1	2	3	4	5	6	7	8	9
Площадка для волейбола	1 / 360	1 / 360	1 / 360	2 / 720	2 / 720	2 / 720	3 / 1080	4 / 1440
Площадка для бадминтона	1 / 120	1 / 120	2 / 240	3 / 360	4 / 480	4 / 480	5 / 560	6 / 720
Площадка для настольного тенниса	1 / 72	1 / 72	2 / 144	3 / 216	4 / 288	4 / 288	5 / 360	6 / 432
Место для прыжков в высоту	1 / 493	1 / 493	1 / 493	1 / 493	1 / 493	1 / 493	1 / 493	1 / 493
Место для прыжков в длину	1 / 121	1 / 121	1 / 121	1 / 121	1 / 121	1 / 121	1 / 121	1 / 121
Прямая беговая дорожка	1 / 650	1 / 650	1 / 650	1 / 650	1 / 650	1 / 650	1 / 650	1 / 650
Площадка для легкой атлетики	-	-	-	-	-	1 / 3000	1 / 3000	1 / 3000
Дорожка для здоровья	1 / 600	1 / 600	1 / 800	1 / 1000	1 / 1000	1 / 1000	2 / 1200	2 / 1200
Площадка для игровых видов спорта (комбинированная)	-	-	-	-	1 / 1032	1 / 1032	1 / 1032	-
Площадка для волейбола и баскетбола (комбинированная)	-	-	-	1 / 558	-	-	-	2 / 1116
Площадка для спортивных игр и метаний	-	-	-	1 / 3225	1 / 3225	1 / 3225	1 / 3225	-
Спорт-ядро с легкоатлетической площадкой и беговой дорожкой 333,3 м	-	-	-	-	-	-	-	1 / 8500
Футбольное поле	1 / 2400	1 / 2400	1 / 2400	-	-	-	-	-
Теннисный корт с учебной стенкой	-	-	-	-	-	-	1 / 840	1 / 840
Теннисный корт	-	-	-	1 / 648	1 / 648	1 / 648	-	1 / 648
Площадка для катания на роликовых коньках и досках	1 / 400	1 / 400	1 / 400	1 / 400	1 / 400	1 / 400	2 / 800	1 / 800

<\*> В числителе - вместимость оздоровительной организации, в знаменателе - общая площадь участка оздоровительной организации.

Таблица 66

Потенциал загрязнения атмосферы (ПЗА)	Приземные инверсии			Повторяемость, %		Высота слоя перемещения, км	Продолжительность тумана, часов в год
	Повторяемость, %	мощность, км	интенсивность, С	скорость ветра 0 - 1 м/сек.	в том числе непрерывно подряд дней застоя воздуха		
Низкий	20 - 30	0,3 - 0,4	2 - 3	10 - 20	5 - 10	0,7 - 0,8	80 - 350
Умеренный	30 - 40	0,4 - 0,5	3 - 5	20 - 30	7 - 12	0,8 - 1,0	100 - 550
Повышенный:	30 - 45	0,3 - 0,6	2 - 6	20 - 40	3 - 18	0,7 - 1,0	100 - 600
континентальный							
приморский	30 - 45	0,3 - 0,7	2 - 6	10 - 30	10 - 25	0,4 - 1,1	100 - 600
высокий	40 - 60	0,3 - 0,7	3 - 6	30 - 60	10 - 30	0,7 - 1,6	50 - 200
очень высокий	40 - 60	0,3 - 0,9	3 - 10	50 - 70	20 - 45	0,8 - 1,6	10 - 600

Таблица 67

Категория загрязненности почв	Характеристика загрязненности почв	Возможное использование территории	Рекомендации по оздоровлению почв
1	2	3	4
1. Допустимая	содержание химических веществ в почве превышает фоновое, но не выше ПДК	использование под любые культуры	снижение уровня воздействия источников загрязнения почвы. Осуществление мероприятий по снижению доступности токсикантов для растений (известкование, внесение органических удобрений и другое)
2. Умеренно опасная	содержание химических веществ в почве превышает их ПДК при лимитирующем общесанитарном, миграционном водном и миграционном воздушном показателях вредности, но ниже допустимого уровня по транслокационному показателю	использование под любые культуры при условии контроля качества сельскохозяйственных растений	мероприятия, аналогичные категории 1. При наличии веществ с лимитирующим миграционным водным или миграционным воздушным показателями проводится контроль за содержанием этих веществ в зоне дыхания сельскохозяйственных рабочих и в воде местных водоемов
3. Опасная	содержание химических веществ в почве превышает их ПДК при лимитирующем транслокационном показателе вредности	использование под технические культуры, использование под сельскохозяйственные культуры ограничено с учетом растений концентраторов	кроме мероприятий, указанных для категории 1, обязательный контроль за содержанием токсикантов в растениях - продуктах питания и кормах при необходимости выращивания растений - продуктов питания

			рекомендуется их перемешивание с продуктами, выращенными на чистой почве ограничение использования зеленой массы на корм скоту с учетом растений - концентраторов
4. Чрезвычайно опасная	содержание химических веществ превышает ПДК в почве по всем показателям вредности	использование под технические культуры или исключение из сельскохозяйственного использования. Лесозащитные полосы	мероприятия по снижению уровня загрязненности

Таблица 68

Категория загрязнения почв	Рекомендация по использованию почв
Чистая	использование без ограничений
Допустимая	использование без ограничений, исключая объекты повышенного риска
Умеренно опасная	использование в ходе строительных работ под отсыпки котлованов и выемок, на участках озеленения с подсыпкой слоя чистого грунта не менее 0,2 м
Опасная	ограниченное использование под отсыпки выемок и котлованов с перекрытием слоем чистого грунта не менее 0,5 м. При наличии эпидемиологической опасности - использование после проведения дезинфекции (дезинвазии) по предписанию органов, осуществляющих государственный санитарно-эпидемиологический надзор с последующим лабораторным контролем
Чрезвычайно опасная	вывоз и утилизация на специализированных полигонах. При наличии эпидемиологической опасности - использование после проведения дезинфекции (дезинвазии) по предписанию органов, осуществляющих государственный санитарно-эпидемиологический надзор с последующим лабораторным контролем

Таблица 69

№ п/п	Назначение помещений или территорий	Время суток, ч	Эквивалентный уровень звука L, дБА Амакс	Максимальный уровень звука L, дБА Амакс
1	2	3	4	5
1	Рабочие помещения административно-управленческого персонала производственных предприятий, лабораторий, помещения для измерительных и аналитических работ		60	75
	Рабочие помещения диспетчерских служб, кабины наблюдения и дистанционного управления с речевой связью по телефону, участки точной сборки, телефонные и телеграфные станции		65	80
3	Помещения лабораторий для проведения экспериментальных работ, кабины наблюдения и		75	90



	дистанционного управления без речевой связи по телефону			
4	Помещения с постоянными рабочими местами производственных предприятий, территории предприятий с постоянными рабочими местами (за исключением работ перечисленных в пунктах 1 - 3)		80	95
5	Палаты больниц и санаториев	7.00 - 23.00	35	50
		23.00 - 7.00	25	40
6	Операционные больниц, кабинеты врачей больниц, поликлиник, санаториев		35	50
7	Классные помещения, учебные кабинеты, аудитории учебных заведений, конференц-залы, читальные залы библиотек, зрительные залы клубов и кинотеатров, залы судебных заседаний, культовые здания, зрительные залы с обычным оборудованием		40	55
8	Музыкальные классы		35	50
9	Жилые комнаты квартир	7.00 - 23.00	40	55
		23.00 - 7.00	30	45
10	Жилые комнаты общежитий	7.00 - 23.00	45	60
		23.00 - 7.00	35	50
11	Номера гостиниц:			
	гостиницы, имеющие по международной классификации пять и четыре звезды	7.00 - 23.00	35	50
		23.00 - 7.00	25	40
	гостиницы, имеющие по международной классификации три звезды	7.00 - 23.00	40	55
		23.00 - 7.00	30	45
	гостиницы, имеющие по международной классификации менее трех звезд	7.00 - 23.00	45	60
		23.00 - 7.00	35	50
12	Жилые помещения домов отдыха, пансионатов, домов-интернатов для престарелых и инвалидов, спальные помещения детских дошкольных учреждений и школ-интернатов	7.00 - 23.00	40	55
		23.00 - 7.00	30	45
13	Помещения офисов, административных зданий, конструкторских, проектных и научно-исследовательских организаций:		50	65
14	Залы кафе, ресторанов		55	70
15	Многоцелевые залы		35	не нормируется
16	Спортивные залы		45	не нормируется
17	Торговые залы магазинов		60	70
18	Территории, непосредственно прилегающие к зданиям больниц и санаториев	7.00 - 23.00	45	60
		23.00 - 7.00	35	50

19	Территории, непосредственно прилегающие к жилым зданиям, домам отдыха, домам-интернатам для престарелых и инвалидов	7.00 - 23.00	55	70
		23.00 - 7.00	45	60
20	Территории, непосредственно прилегающие к зданиям поликлиник, школ и других учебных заведений, детских дошкольных учреждений, площадки отдыха микрорайонов и групп жилых домов		55	70

### Примечания.

1. Допустимые уровни шума в помещениях, приведенные в поз. 1, 5 - 13, относятся только к шуму, проникающему из других помещений и извне.

2. Допустимые уровни шума от внешних источников в помещениях, приведенные в поз. 5 - 12, установлены при условии обеспечения нормативного воздухообмена, т.е. при отсутствии принудительной системы вентиляции или кондиционирования воздуха, - должны выполняться при условии открытых форточек или иных устройств, обеспечивающих приток воздуха. При наличии систем принудительной вентиляции или кондиционирования воздуха, обеспечивающих нормативный воздухообмен, допустимые уровни внешнего шума у зданий (15 - 17) могут быть увеличены из расчета обеспечения допустимых уровней в помещениях при закрытых окнах.

3. Допустимые уровни шума от оборудования систем вентиляции, кондиционирования воздуха и воздушного отопления, а также от насосов систем отопления и водоснабжения и холодильных установок встроенных (пристроенных) предприятий торговли и общественного питания следует принимать на 5 дБ (дБА) ниже значений, указанных в таблице 69, за исключением поз. 9 - 12 (для ночного времени суток). При этом поправку на тональность шума не учитывают.

**Таблица 70**

Диапазон частот	30 - 300 кГц	0,3 - 3 МГц	3 - 30 МГц	30 - 300 МГц	0,3 - 300 ГГц
Нормируемый параметр	напряженность электрического поля, E (В/м)				Плотность потока энергии, мкВт/кв. см
Предельно допустимые уровни	25	15	10	3 <*>	10 25 <***>

<\*> Кроме средств радио- и телевизионного вещания (диапазон частот 48,5 - 108; 174 - 230 МГц).

<\*\*\*> Для случаев облучения от антенн, работающих в режиме кругового обзора или сканирования.

### Примечания.

1. Диапазоны, приведенные в таблице 70 настоящих Нормативов, исключают нижний и включают верхний предел частоты.

2. Представленные ПДУ для населения распространяются также на другие источники электромагнитного поля радиочастотного диапазона.

**Таблица 71**

Зона	Максимальный уровень шумового воздействия, дБА	Максимальный уровень загрязнения атмосферного воздуха	Максимальный уровень электромагнитного излучения от радиотехнических объектов	Загрязненность сточных вод
1	2	3	4	5
Жилые зоны: усадебная застройка	55	0,8 ПДК	1 ПДУ	нормативно очищенные на

				локальных очистных сооружений
Общественно - деловые зоны	60	то же	то же	то же
Производственные зоны	нормируется по границе объединенной СЗЗ 70	нормируется по границе объединенной СЗЗ 1 ПДК	нормируется по границе объединенной СЗЗ 1 ПДУ	нормативно очищенные стоки на локальных сооружениях, очистных сооружениях с самостоятельным или централизованным выпуском
Рекреационные зоны	65	0,8 ПДК	1 ПДУ	нормативно очищенные стоки на локальных сооружениях с возможным самостоятельным выпуском
Зона особо охраняемых природных территорий	65	не нормируется	не нормируется	не нормируется
Зоны сельскохозяйственного использования	70	то же	то же	то же

**Примечание.** Значения максимально допустимых уровней относятся к территориям, расположенным внутри зон. На границах зон должны обеспечиваться значения уровней воздействия, соответствующие меньшему значению из разрешенных в зонах по обе стороны границы.

**Таблица 72**

Площадь территории населенного пункта, тыс. га	Население, тыс. человек				
	до 5	свыше 5 до 20	свыше 20 до 50	свыше 50 до 100	свыше 100 до 250
До 2	$\frac{1}{1 \times 2}$	$\frac{1}{1 \times 6}$	$\frac{2}{2 \times 6}$	$\frac{1}{1 \times 8 + 1 \times 6}$	
От 2 до 4				$\frac{3}{1 \times 8 + 2 \times 6}$	$\frac{4}{2 \times 8 + 2 \times 6}$
От 4 до 6					$\frac{5}{2 \times 8 + 3 \times 6}$
От 6 до 8					$\frac{6}{2 \times 8 + 3 \times 6 + 1 \times 4}$

**Таблица 73**

Наименование специальных автомобилей	Число жителей в населенном пункте, тыс. человек	
	до 50	от 50 до 100
Автолестницы и автоподъемники	1 <*>	2
Автомобили газодымозащитной службы	1	1
Автомобили связи и освещения	-	1

<\*> При наличии зданий высотой 4 этажа и более.

Наименование зданий и сооружений	Площадь, кв. м	
	I тип	III тип
Отряд (часть, пост) технической службы	10000	4500
Опорный пункт пожаротушения	15000	5000

## II. Материалы по обоснованию расчетных показателей, содержащихся в основной части нормативов градостроительного проектирования

### 1. Территориальное планирование:

1. Территориальное планирование муниципальных образований Краснодарского края - планирование развития территорий, в том числе для установления функциональных зон, определения планируемого размещения объектов федерального значения, объектов регионального значения, объектов местного значения.

Подготовка документов территориального планирования муниципальных районов, городских и сельских поселений осуществляется с учетом положений стратегий социально-экономического развития муниципальных образований и планов мероприятий по их реализации, бюджетного прогноза муниципального образования на долгосрочный период, положений стратегии пространственного развития Российской Федерации, государственных программ Российской Федерации, национальных проектов, государственных программ Краснодарского края, муниципальных программ, инвестиционных программ субъектов естественных монополий, организаций коммунального комплекса, решений органов местного самоуправления, иных главных распорядителей средств соответствующих бюджетов, предусматривающих создание объектов местного значения, а также сведений, содержащихся в информационной системе территориального планирования.

2. При разработке документов территориального планирования должны быть учтены:

результаты прогнозирования демографической ситуации на территории, в том числе общей численности населения и его половозрастной структуры, а также межгосударственная и межрегиональная миграция населения;

планируемые изменения отраслевой структуры занятости населения на территории и наличие градообразующих предприятий;

планируемые изменения реальных доходов населения;

планируемые инвестиции в строительство и реконструкцию объектов культурного и социально-бытового обслуживания населения с основными характеристиками (проектная мощность, численность персонала, потребные мощности по инженерному обеспечению);

перспективы развития рынка недвижимости, возможность освоения территорий через привлечение негосударственных инвестиций и продажу гражданам и юридическим лицам земельных участков, расположенных на территории городских и сельских населенных пунктов, или предоставление их на праве аренды;

планируемые инвестиции в строительство и реконструкцию производственных объектов с основными характеристиками (проектная мощность, численность персонала, потребные мощности по инженерному обеспечению, предполагаемый доход персонала и предприятия);

планируемые инвестиции в строительство и реконструкцию объектов инженерно-транспортной инфраструктуры территории (проектная мощность, численность персонала для функционирования объектов);

иные вопросы, характеризующие специфику развития территорий.

3. В документах территориального планирования должны быть определены основные цели и показатели, которые обеспечивают устойчивое развитие территории, повышение качества жизни населения и рациональное использование территориальных и природных ресурсов, а также занятость трудоспособного населения.

4. Документы территориального планирования муниципального образования разрабатываются в соответствии с градостроительным законодательством Российской Федерации Краснодарского края с учетом требований СП 42.13330 и настоящих Нормативов. В документах территориального

планирования муниципального образования необходимо предусматривать рациональную очередность его развития. При этом необходимо определять перспективы развития поселений за пределами расчетного срока, включая принципиальные решения по территориальному развитию, функциональному зонированию, планировочной структуре, инженерно-транспортной инфраструктуре, рациональному использованию природных ресурсов и охране окружающей среды. Расчетный срок должен быть до 20 лет, а градостроительный прогноз может охватывать 30-40 лет.

5. Генеральный план сельского поселения - документация о территориальном планировании сельского поселения, определяющая стратегию его территориального, социально-экономического, градостроительного развития и условия формирования среды жизнедеятельности населения.

6. Генеральный план сельского поселения разрабатывается в соответствии с утвержденными документами территориального планирования Российской Федерации, документами территориального планирования двух и более субъектов Российской Федерации, схемы территориального планирования Краснодарского края, а также схемы территориального планирования территории муниципального района.

7. В генеральном плане сельского поселения содержатся предложения по территориям, на которые разрабатываются проекты планировки для поэтапной реализации генерального плана, а также предложения по организационному, нормативному и правовому обеспечению его реализации.

8. При разработке генерального плана поселения необходимо исходить из оценки его экономико-географического, социального, производственного, историко-архитектурного и природно-ресурсного потенциала. При этом следует:

- учитывать административный статус и значение поселения в системе расселения и административно-территориальном устройстве Северского района, Краснодарского края и страны в целом, прогнозируемую численность населения, экономическую базу (специализация его производственного комплекса и наличие градообразующих предприятий), местоположение и роль в системе расселения (агломерации), а также природно-климатические, социально-демографические, национально-бытовые и другие местные особенности;

- исходить из комплексной оценки и зонирования территории поселения и пригородной зоны, их рационального использования, имеющихся ресурсов (природных, водных, энергетических, трудовых, рекреационных), прогнозов изменения экономической базы, состояния окружающей среды и ее влияния на условия жизни и здоровья населения, социально-демографической ситуации, включая межгосударственную, межрегиональную и межмуниципальную миграцию населения;

- предусматривать улучшение экологического и санитарно-гигиенического состояния окружающей среды поселения и прилегающих к ним территорий, сохранение историко-культурного наследия;

- определять рациональные направления развития поселения с выделением первоочередных (приоритетных) и перспективных социальных, экономических и экологических проблем;

- учитывать перспективы развития рынка недвижимости, возможность освоения территорий через привлечение негосударственных инвестиций и продажу гражданам и юридическим лицам земельных участков, расположенных на территории поселения или права их аренды.

- состояние инженерной и транспортной инфраструктур и направления их развития и модернизации, наличие федеральных и региональных объектов инфраструктур и иные особенности;

- учитывать наличие зон с особыми условиями использования, установленными в соответствии с положениями главы XIX Земельного кодекса Российской Федерации;

- выделять в отдельные функциональные зоны озелененные территории общегородского значения.

9. Генеральный план поселения, имеющего памятники истории и культуры, разрабатывается с учетом историко-архитектурных исследований, историко-архитектурных опорных планов этого поселения и проектов зон охраны памятников истории и культуры.

10. Порядок разработки, согласования и утверждения, а также состав генерального плана Калужского сельского поселения Северского района определяется в соответствии с требованиями Градостроительного кодекса Краснодарского края.

## **2. Проект планировки:**

## **Проект планировки**

1. Подготовка документации по планировке территории осуществляется в целях обеспечения устойчивого развития территорий, в том числе выделения элементов планировочной структуры, установления границ земельных участков, установления границ зон планируемого размещения объектов капитального строительства.

2. Подготовка проекта планировки территории осуществляется для выделения элементов планировочной структуры, установления параметров планируемого развития элементов планировочной структуры, а также в целях обеспечения разрешенного использования объектов недвижимости при новом образовании или изменении земельных участков в жилых зонах, земельных участках сельскохозяйственного использования и садоводства, расположенных в границах населенных пунктов.

3. Порядок разработки, согласования и утверждения, а также состав документов проекта планировки территорий края определяется в соответствии с требованиями Градостроительного кодекса Краснодарского края.

Подготовка документации по планировке территории должна осуществляться на основании материалов инженерных изысканий выполненным в соответствии с требованиями СП 47.13330.2016 «Инженерные изыскания для строительства. Основные положения. Актуализированная редакция СНиП 11-02-96-ИС».

4. При разработке документов по планировке территорий поселения в случае необходимости детальной проработки планировочных решений по сложным и ответственным градостроительным комплексам, при реконструкции сложившейся застройки, с целью определения параметров и регламентов застройки, размещения объектов социальной и инженерно-транспортной инфраструктуры, объектов капитального строительства краевого и федерального уровня допускается в составе проектов планировки этих территорий разрабатывать эскиз застройки. При этом в составе проекта планировки по договоренности с заказчиком могут выполняться эскиз застройки территории, макеты планировки и застройки в объеме и масштабе, установленными заданием на разработку проекта планировки.

5. В районах, подверженных действию опасных и катастрофических природных явлений (землетрясения, наводнения, сели, оползни и обвалы), зонирование территории поселения следует предусматривать с учетом уменьшения степени риска и обеспечения устойчивости функционирования. В зонах с наибольшей степенью риска следует размещать парки, сады, открытые спортивные площадки и другие свободные от застройки элементы. В сейсмических районах функциональное зонирование территории следует предусматривать на основе сейсмического микрорайонирования по условиям сейсмичности.

### **3. Общая организация и зонирование территории поселения:**

1. Площадь земель в границах Калужского сельского поселения Северского района (далее – поселение) составляет 15,11 тыс.га. В населенных пунктах поселения по состоянию на 01.01.2023 г. проживает 2108 человек.

При определении перспектив развития и планировки поселения необходимо учитывать:

численность населения на прогнозируемый период;

статус муниципального образования;

исторические факторы (наличие памятников по категориям охраны).

2. К объектам особого регулирования градостроительной деятельности на территории муниципального района относятся:

поселения на территории которых расположены памятники истории и культуры;

населенные пункты с особым режимом жизнедеятельности (поселения в государственных природных заповедниках и заказниках, национальных и природных парках, лечебно-оздоровительных местностях и курортах);

другие территориальные объекты, требующие особого градостроительного регулирования (особо охраняемые природные территории; территории зон чрезвычайных экологических ситуаций; зон санитарной охраны источников питьевого водоснабжения; водоохраных зон рек и водоемов и

другие).

3. Поселение следует проектировать на основе документов территориального планирования с учетом нормативно-технических и нормативно-правовых актов в области градостроительства краевого и муниципального уровней.

Общая потребность в территории для развития поселения определяется на основе документов территориального планирования (генерального плана поселения).

4. Возможные направления территориального развития населенных пунктов, входящих в состав поселения, определяется генеральным планом поселения.

Утверждение документов территориального планирования поселения осуществляется в соответствии с Градостроительным кодексом Российской Федерации, нормативными правовыми актами Российской Федерации и Краснодарского края.

5. Общая организация территории поселения должна осуществляться на основе сравнения нескольких эскизных вариантов планировочных решений, принятых на основании анализа технико-экономических показателей, наличия топливно-энергетических, водных, территориальных, трудовых и рекреационных ресурсов, состояния окружающей среды, с учетом прогноза их изменения на перспективу, развития экономической базы, изменения социально-демографической ситуации и развития сферы обслуживания с целью обеспечения наиболее благоприятных условий жизни населения, максимального сохранения естественных экологических систем и историко-культурного наследия.

Планировочную структуру сельского поселения следует формировать, предусматривая:

- компактное размещение и взаимосвязь функциональных зон с учетом их допустимой совместимости;
- зонирование и структурное членение территории в увязке с системой общественных центров, транспортной и инженерной инфраструктурой;
- эффективное использование территорий в зависимости от ее градостроительной ценности, допустимой плотности застройки, размеров земельных участков;
- комплексный учет архитектурно-градостроительных традиций, природно-климатических, историко-культурных, этнографических и других местных особенностей;
- эффективное функционирование и развитие систем жизнеобеспечения, экономию топливно-энергетических и водных ресурсов;
- охрану окружающей среды, памятников природы, истории и культуры, озелененных территорий общего пользования;
- охрану недр и рациональное использование природных ресурсов;
- условия для беспрепятственного доступа МГН к жилищу, рекреации, местам приложения труда, объектам социальной, транспортной и инженерной инфраструктуры в соответствии с требованиями нормативных документов;
- расчлененную планировочную структуру населенных пунктов, а также рассредоточенное размещение объектов с большой концентрацией населения и имеющих повышенную пожарную и взрывопожарную опасность (в районах сейсмичностью 7, 8 и 9 баллов);
- учет наличия зон с особыми условиями использования, установленных в соответствии с положениями главы XIX Земельного кодекса Российской Федерации.

При этом необходимо учитывать:

- возможности развития населенных пунктов за счет имеющихся территориальных и других ресурсов с учетом выполнения требований природоохранного законодательства;
- возможность повышения интенсивности использования территорий (за счет увеличения плотности застройки) в границах населенных пунктов, в том числе за счет реконструкции и развития застроенных территорий, использования подземного пространства;
- изменение структуры жилищного строительства в сторону увеличения малоэтажного домостроения при соответствующем технико-экономическом обосновании;
- рекреационный и историко-культурный потенциал территории в целях развития санаторно-оздоровительных и туристско-экскурсионных услуг;
- требования законодательства по развитию рынка земли и жилья;
- возможности бюджета и привлечения негосударственных инвестиций для программ развития поселения.

6. Границы улично-дорожной сети поселения обозначены красными линиями, которые отделяют эти территории от участков других территориальных зон. Размещение объектов капитального строительства в пределах красных линий на участках улично-дорожной сети не допускается.

7. Для коммуникаций и сооружений внешнего транспорта (автомобильного, трубопроводного) устанавливаются границы полос отвода, санитарные разрывы, санитарные полосы отчуждения, санитарно-защитные зоны, приаэродромные территории. Режим использования территорий в пределах полос отвода, санитарных разрывов определяется федеральным законодательством и настоящими Нормативами и должен обеспечивать безопасность функционирования транспортных коммуникаций и объектов, уменьшение негативного воздействия на среду обитания и здоровье человека.

8. Для территорий, подлежащих застройке, документацией по планировке территории устанавливаются линии застройки, определяющие размещение зданий и сооружений с отступом от красных линий или иных границ транспортной и инженерной инфраструктуры, границ прилегающих территориальных зон, а также границ внутриквартальных участков.

9. Виды территориальных зон, а также особенности использования их земельных участков определяются правилами землепользования и застройки поселения с учетом ограничений, установленных в соответствии с законодательством Российской Федерации.

10. При составлении баланса существующего и проектного использования территории поселения рекомендуется использовать примерную форму баланса территории населенного пункта, которая приведена в таблице 1 основной части настоящих Нормативов.

11. Планировочное структурное членение территории поселения должно предусматривать: взаимосвязь территориальных зон и структурных планировочных элементов (жилых районов, микрорайонов (кварталов), участков отдельных зданий и сооружений);

доступность объектов, расположенных на территории поселения, в пределах нормативных затрат времени, в том числе беспрепятственный доступ инвалидов и других маломобильных групп населения к объектам жилой, социальной, транспортной и инженерной инфраструктур в соответствии с требованиями настоящих Нормативов;

интенсивность использования территории с учетом ее градостроительной ценности, допустимой плотности застройки, размеров земельных участков;

организацию системы общественных центров поселения в увязке с инженерной и транспортной инфраструктурами;

сохранение объектов культурного наследия и исторической планировки и застройки;

сохранение и развитие природного комплекса как части системы пригородной зеленой зоны городов.

Планировочную организацию территории поселения следует проектировать в увязке с хозяйственно-экономическими и социальными интересами всех собственников и пользователей земли. При этом необходимо предусматривать меры по улучшению природной среды, развитию системы культурно - бытового обслуживания, дорожно-транспортной сети и инженерного обеспечения.

## **Территориальные зоны**

12. Границы территориальных зон устанавливаются при подготовке правил землепользования и застройки на основании утвержденной документации территориального планирования в соответствии с Градостроительным кодексом Российской Федерации и градостроительного кодекса Краснодарского края

Границы территориальных зон могут устанавливаться по:

- линиям магистралей, улиц, проездов, разделяющим транспортные потоки противоположных направлений;

- красным линиям;

- границам земельных участков;

- границам населенных пунктов в пределах муниципального образования;

- границам муниципальных образований края;

- естественным границам природных объектов;

- иным границам.



13. Состав территориальных зон, а также особенности использования размещаемых на них земельных участков определяются градостроительными регламентами правил землепользования и застройки, в которых должны быть учтены ограничения, установленные градостроительным, земельным, водным, лесным, природоохранным, санитарным и другим законодательством, а также требования СП 42.13330 и настоящих Нормативов.

14. В составе территориальных зон в соответствии с градостроительным законодательством могут выделяться земельные участки общего пользования занятые площадями, улицами, проездами, дорогами, набережными, скверами, бульварами, водоемами и другими объектами, предназначенными для удовлетворения общественных интересов населения. Порядок использования земель общего пользования определяется органами местного самоуправления.

15. При разработке проектов правил землепользования и застройки поселения озелененные территории общегородского значения должны быть выделены в отдельные территориальные зоны.

16. При выделении территориальных зон и установлении регламентов их использования необходимо учитывать также ограничения на градостроительную деятельность, обусловленные установленными зонами особого использования территории.

17. При разработке правил землепользования и застройки для участков, примыкающих к магистральным и главным улицам, дополнительно необходимо устанавливать следующие предельные параметры застройки:

конструктивные элементы зданий и их проекция не должны выходить за границы места допустимого размещения объекта капитального строительства;

предельная этажность, шт.;

максимальный процент застройки, %;

минимальный процент озеленения земельного участка, %;

максимальная высота здания от земли до верха парапета, карниза (свеса) скатной кровли, м;

минимальная и максимальная высота застройки вдоль границы земельного участка, граничащей с улично-дорожной сетью, от уровня земли до верха парапета, карниза (свеса) скатной кровли (действие данного регламента распространяется в глубину 20 м от границы земельного участка, смежной с улично-дорожной сетью), м;

минимальный процент застроенности фронта участка, %;

минимальная высота первого этажа зданий, м;

минимальный процент остекления фасада первого этажа здания, %;

минимальная высота окон первых этажей зданий, м;

максимальная отметка входной группы от уровня земли со стороны улично-дорожной сети (выступ входной группы (крыльца) за линию застройки не допускается), м;

максимальный выступ консольных частей здания (балконов, эркеров, ризалитов) за линию допустимого размещения объекта капитального строительства (допускается в уровне перекрытия 2 этажа и выше), м

максимальный уклон кровли, градус.

Значения предельных параметров могут быть уменьшены по решению комиссии по землепользованию и застройки.

Параметры для установления определяются для каждого типа улицы и включаются в регламенты территориальных зон, примыкающих к указанным улицам.

Для проектов комплексного развития территорий коэффициент минимального отношения мест общего пользования к общей площади зданий и сооружений комплекса рассчитывается в границах проекта планировки территории, подготовленного в рамках процедуры о комплексном развитии территории.

## **4. Селитебная территория:**

### **4.1. Общие требования:**

4.1.1. Селитебная территория формируется с учетом взаимовязанного размещения жилых, общественно-деловых зон, отдельных коммунальных и промышленных объектов, не требующих устройства санитарно-защитных зон, с учетом улично-дорожной сети, озеленения и других территорий общего пользования для создания жилой среды, отвечающей социальным, санитарно-

гигиеническим и градостроительным требованиям.

4.1.2. Для предварительного определения потребности в селитебной территории следует принимать укрупненные показатели в расчете на 1000 человек (при средней этажности жилой застройки до 3 этажей) - 10 гектаров для застройки без приквартирных земельных участков и 20 гектаров - с приквартирными земельными участками; от 4 до 8 этажей - 8 гектаров.

4.1.3. При определении размера селитебной территории следует исходить из необходимости предоставления каждой семье отдельной квартиры или дома. Существующая и перспективная расчетная обеспеченность жильем определяется в целом по территории и отдельным ее районам на основе прогнозных данных о среднем размере семьи с учетом типов применяемых жилых зданий, планируемых объемов жилищного строительства, в том числе жилья, строящегося за счет средств населения. Общую площадь квартир следует подсчитывать в соответствии с нормативными требованиями.

4.1.4. Размещение новой малоэтажной застройки следует осуществлять в пределах границы населенных пунктов с учетом возможности присоединения объектов к сетям инженерного обеспечения, организации транспортных связей, обеспеченности организациями обслуживания. Расчетные показатели жилищной обеспеченности для малоэтажной индивидуальной застройки не нормируются.

4.1.5. При планировке и застройке поселения необходимо предусматривать обеспечение пешеходными связями территорий населенных пунктов поселения, благоустройство территорий общего пользования, в том числе предназначенные для обеспечения движения транспортных средств и пешеходов. Рекомендуются предусматривать систему мероприятий по организации дорожного движения и развитию пешеходных пространств в соответствии с Методическими рекомендациями по разработке и реализации мероприятий по организации дорожного движения. Развитие пешеходных пространств поселений, городских округов в Российской Федерации, одобренных Министерством транспорта Российской Федерации 30 июля 2018 года.

## **4.2. Жилые зоны:**

### **Общие требования:**

4.2.1. Жилые зоны предназначены для организации благоприятной и безопасной среды проживания населения, отвечающей его социальным, культурным, бытовым и другим потребностям.

4.2.2. Жилые зоны необходимо предусматривать в целях создания для населения удобной, здоровой и безопасной среды проживания. Объекты и виды деятельности, несовместимые с требованиями настоящих норм, не допускается размещать в жилых зонах.

В целях обеспечения разрешенного использования объектов недвижимости на вновь образуемых или измененных земельных участках в жилых зонах, а также земельных участков сельскохозяйственного использования и садоводства, расположенных в границах населенных пунктов, образование таких участков необходимо осуществлять в соответствии с утвержденной документацией по планировке территории.

Под обеспечением возможности разрешенного использования объектов недвижимости следует понимать установление в документации по планировке территории мест планируемого размещения объектов социальной, транспортной, коммунальной инфраструктуры, объектов благоустройства, территорий общего пользования, необходимых для нормальной эксплуатации зданий, строений, сооружений и комфортного проживания населения.

При планировочной организации жилых зон следует предусматривать их дифференциацию по типам застройки, ее этажности и плотности, местоположению с учетом историко-культурных, природно-климатических и других местных особенностей. Тип и этажность жилой застройки определяются в соответствии с социально-демографическими, национально-бытовыми, архитектурно-композиционными, санитарно-гигиеническими и другими требованиями, предъявляемыми к формированию жилой среды, а также возможностью развития социальной, транспортной и инженерной инфраструктур и обеспечения противопожарной безопасности.

4.2.3. В состав жилых зон могут включаться:

1) зона застройки индивидуальными жилыми домами (отдельно стоящими, не более 3 этажей)

с приусадебными земельными участками;

- 2) зоны застройки индивидуальными жилыми домами и домами блокированной застройки;
- 3) зоны застройки среднеэтажными многоквартирными домами;
- 4) зоны жилой застройки иных видов, в том числе:

зона застройки блокированными жилыми домами (не более 3 этажей) с приквартирными участками;

зона застройки малоэтажными многоквартирными жилыми домами (не более 4 этажей, включая мансардный);

зона застройки среднеэтажными многоквартирными домами (5-8 этажей, включая мансардный).

В районах компактного проживания малочисленных народностей при формировании жилых зон и выборе типа жилищ необходимо учитывать исторически сложившийся уклад жизни населения.

В жилых зонах допускается размещение отдельно стоящих, встроенных или пристроенных объектов социального и коммунально-бытового назначения.

В жилых зонах допускается размещение объектов обслуживания, в том числе:

- культовых зданий;
- стоянок и гаражей для личного автомобильного транспорта граждан;
- объектов здравоохранения, объектов дошкольного, начального общего и среднего (полного) общего образования иных объектов, связанных с проживанием и обслуживанием граждан в соответствии с пунктами 4.3.23 - 4.3.25 подраздела «Объекты социальной инфраструктуры» и не оказывающих негативного воздействия на окружающую среду.

Допускается также размещать отдельные объекты общественно-делового и коммунального назначения с площадью участка, как правило, не более 0,5 га, а также мини-производства, не оказывающие вредного воздействия на окружающую среду (включая шум, вибрацию, магнитные поля, радиационное воздействие, загрязнение почв, воздуха, воды и иные вредные воздействия), за пределами установленных границ участков этих объектов

Санитарные разрывы от автостоянок и гаражей-стоянок до зданий различного назначения следует применять в соответствии с таблицей 7.1.1 СанПиН 2.2.1./2.1.1.1200-03.

В состав жилых зон могут включаться также территории, предназначенные для ведения садоводства, расположенные в пределах границ населенных пунктов. Развитие социальной, транспортной и инженерной инфраструктур в отношении этих зон необходимо предусматривать в объемах, обеспечивающих на перспективу возможность постоянного проживания.

4.2.4. Для определения размеров территорий жилых зон допускается применять укрупненные показатели в расчете на 1000 человек.

4.2.5. Жилые здания с квартирами в первых этажах следует располагать с отступом от красных линий. По красной линии допускается размещать жилые здания с встроенными в первые этажи или пристроенными помещениями общественного назначения, кроме организаций образования и воспитания, а на жилых улицах в условиях реконструкции сложившейся застройки - жилые здания с квартирами в первых этажах.

4.2.6. Размещение жилых помещений в цокольных и подвальных этажах, а также размещение в жилых зданиях объектов общественного назначения, оказывающих вредное воздействие на человека, не допускается. Для обеспечения выполнения функций управления многоквартирным жилым домом собственниками помещений необходимо предусматривать встроенные помещения общей площадью не менее 30 кв. метров. Помещения общественного назначения, встроенные в жилые здания, должны иметь входы, изолированные от жилой части здания. При размещении в жилом здании помещений общественного назначения, инженерного оборудования и коммуникаций следует обеспечивать соблюдение гигиенических нормативов, в том числе по шумозащищенности жилых помещений.

4.2.7. Вдоль магистральных улиц высокой градостроительной значимости (районного значения, гостевых магистралей) рекомендуется индивидуальный подход к проектированию зданий. Фасады зданий и сооружений для достижения стилового единства разрабатываются с учетом комплексной застройки улицы: цветовое решение, декоративные ограждения балконов, лоджий, архитектурные и инженерно-технические решения по коммуникационным блокам размещаемых на главных фасадах (сплит-систем, воздухозаборников центрального кондиционирования и тому подобное). Рекомендуется предусматривать единообразное открывающееся остекление лоджий и

балконов при условии соблюдения требований Федерального закона от 22 июля 2008 года №123-ФЗ «Технический регламент о требованиях пожарной безопасности».

4.2.8. При размещении и планировочной организации территории жилищного строительства должны соблюдаться требования по охране окружающей среды, защите территории от шума и выхлопных газов транспортных магистралей, электрических и электромагнитных излучений, выделяемого из земли радона в соответствии с требованиями раздела 10 «Охрана окружающей среды» настоящих Нормативов.

4.2.9. В целях создания среды жизнедеятельности, доступной для инвалидов и других маломобильных групп населения, разрабатываемая документация по планировке новых и реконструируемых территорий должна соответствовать требованиям раздела 12 «Обеспечение доступности объектов социальной инфраструктуры для инвалидов и других маломобильных групп населения» настоящих Нормативов.

### **Элементы планировочной структуры и градостроительные характеристики жилой застройки поселения:**

4.2.10. Жилой район - структурный элемент селитебной территории площадью от 80 до 250 га, в пределах которого размещаются организации с радиусом обслуживания не более 1500 м, а также часть объектов местного значения. Границами являются труднопреодолимые естественные и искусственные рубежи, магистральные улицы и дороги местного значения.

4.2.11. Микрорайон - структурный элемент жилой зоны площадью не более 80 гектаров с населением, обеспеченным объектами повседневного обслуживания в пределах своей территории, а объектами периодического обслуживания - в пределах нормативной доступности.

Микрорайон не расчленяется магистралями районного и местного значения. Границами микрорайона являются красные линии магистралей районного и местного значения, а также - в случае примыкания - утвержденные границы территорий иного функционального назначения, естественные рубежи.

Микрорайон может иметь единую структуру или формироваться из жилых групп, сомасштабных элементам сложившейся планировочной организации существующей части поселения.

4.2.12. При размещении жилой застройки в комплексе с объектами общественного центра или на участках, ограниченных по площади территории, жилая застройка формируется в виде участка или группы жилой, смешанной жилой застройки.

Группа жилой, смешанной жилой застройки - территория размером от 1,5 до 10 гектаров с населением, обеспеченным объектами повседневного обслуживания в пределах своей территории, а также объектами периодического обслуживания - в пределах нормативной доступности. Группы жилой, смешанной жилой застройки формируются в виде части микрорайона (квартала). Границы группы устанавливаются по красным линиям улично-дорожной сети и (или) по ближнему краю проезда, а также - в случае примыкания - по границам землепользования.

Участок жилой, смешанной жилой застройки - территория размером до 1,5 га, на которой размещается жилой дом (дома) с придомовой территорией. Границами территории участка являются границы землепользования.

4.2.13. В зоне исторической застройки структурными элементами жилых зон являются кварталы, группы кварталов, ансамбли улиц и площадей.

4.2.14. При подготовке документов территориального планирования и градостроительного зонирования на территории жилых районов, микрорайонов (кварталов) обосновывается ВО застройки, отвечающий предпочтительным условиям развития данной территории в соответствии с пунктами 4.2.2 – 4.2.3 настоящего раздела.

В административном центре поселения основными типами жилой застройки являются многоквартирная средней этажности (5 - 8 этажей), многоквартирная малоэтажная (этажностью не более 4 этажей, включая мансардный), в том числе секционная, а также блокированная (этажностью не более 3 этажей), усадебная (этажностью не более 3 этажей) с приквартирными или приусадебными участками. В конкретных градостроительных условиях, особенно при реконструкции, допускается смешанная по типам застройка при соответствующем обосновании.

Градостроительные характеристики жилой застройки (этажность, размер участка) зависят от места ее размещения в планировочной структуре территорий поселения, определяются функциональным и территориальным зонированием, а также градостроительными регламентами, установленными на территории. Регламент проектируемой территории должен быть отражен в градостроительном плане земельного участка.

4.2.15. Предельно допустимые размеры приусадебных (приквартирных) земельных участков, предоставляемых в поселении на строительство индивидуального дома или одной квартиры, устанавливаются органами местного самоуправления.

4.2.16. Границы и размеры территории участков при многоквартирных жилых домах, находящихся в общей долевой собственности членов товарищества собственников жилых помещений в многоквартирных домах, определяются документацией по планировке территории микрорайона (квартала) с учетом законодательства Российской Федерации.

4.2.17. В целях интенсивного использования территории поселения и улучшения безопасной и благоприятной среды проживания населения может быть запланировано развитие застроенных территорий.

Развитие застроенных территорий осуществляется в границах элемента планировочной структуры (квартала, микрорайона) или его части (частей), в границах смежных элементов планировочной структуры или их частей.

Решение о развитии застроенной территории принимается органом местного самоуправления в соответствии с требованиями Градостроительного кодекса Российской Федерации.

4.2.18. Объемы реконструируемого или подлежащего сносу жилищного фонда следует определять в установленном порядке с учетом его экономической и исторической ценности, технического состояния, максимального сохранения жилищного фонда, пригодного для проживания, и сложившейся исторической среды.

4.2.19. Подготовка проекта планировки застроенной территории, включая проект межевания, осуществляется в соответствии с требованиями Градостроительного кодекса Российской Федерации, градостроительного регламента и настоящих Нормативов.

При подготовке проекта планировки застроенной территории следует предусматривать строительство и (или) реконструкцию объектов инженерной, социальной и коммунально-бытовой инфраструктур, упорядочение планировочной структуры и сети улиц, озеленение и благоустройство территории, максимальное сохранение своеобразия архитектурного облика жилых и общественных зданий, их модернизацию и капитальный ремонт, реставрацию и приспособление под современное использование памятников истории и культуры.

4.2.20. На территориях с ценной исторической застройкой следует применять режим ограниченной (восстановительной и фрагментарной) реконструкции:

восстановительная реконструкция предусматривает ремонт, модернизацию, восстановление фрагментов; не допускаются снос, нарушение стилового единства существующей застройки, изменение функционального назначения территории;

фрагментарная реконструкция допускает выборочный снос отдельно существующих зданий, не представляющих исторической ценности, с целью последующего строительства жилых зданий и объектов обслуживания, предусматривает реконструкцию и модернизацию существующих зданий (перепланировка, переоборудование, надстройка этажей, мансард, пристройка), комплексное благоустройство.

При реконструкции в исторических зонах населенных пунктов необходимо руководствоваться требованиями раздела 11 «Охрана объектов культурного наследия (памятников истории и культуры)» настоящих Нормативов.

4.2.21. При развитии существующей жилой застройки, реконструкции кварталов, не допускается локальная реконструкция или точечная застройка жилыми домами при планируемом строительстве жилья, не обеспеченного объектами социальной, транспортной и инженерно-коммунальной инфраструктуры, а также коммунальными и энергетическими ресурсами, в соответствии установленными нормативами обеспеченности и доступности для населения. При реконструкции необходимо обеспечивать снижение пожарной опасности застройки, улучшение санитарно-гигиенических условий, повышения уровня озеленения и благоустройства территории и комфорта проживания населения.

## Нормативные параметры жилой застройки

4.2.22. Расчетное количество жителей при застройке многоквартирными домами рассчитывается по формуле  $P/22$ , где  $P$  - площадь квартир.

Расчетное количество жителей при застройке индивидуальными и блокированными жилыми домами определяется из соотношения: три человека на одно домовладение.

Предельный коэффициент плотности жилой застройки определяется по таблице 11 основной части Нормативов.

4.2.23. Границы расчетной площади микрорайона (квартала) следует определять с учетом требований подпунктов 4.2.10 и 4.2.11 настоящего подраздела.

4.2.24. Условия безопасности среды проживания населения по санитарно-гигиеническим и противопожарным требованиям обеспечиваются в соответствии с требованиями разделов 10 «Охрана окружающей среды» и 13 «Противопожарные требования» настоящих Нормативов.

Расстояния между жилыми зданиями, жилыми и общественными, а также производственными зданиями следует принимать на основе расчетов инсоляции и освещенности, учета противопожарных требований и бытовых разрывов, а для усадебной застройки - зооветеринарных требований. Расчеты инсоляции производятся в соответствии с нормами инсоляции и освещенности, приведенными в разделе 10 «Охрана окружающей среды» настоящих Нормативов.

При этом расстояния (бытовые разрывы) между длинными сторонами секционных жилых зданий высотой 2 - 3 этажа должны быть не менее 15 м, а между зданиями высотой 4 этажа - не менее 20 м, между длинными сторонами и торцами этих же зданий с окнами из жилых комнат - не менее 10 м. В условиях реконструкции и в других особых градостроительных условиях указанные расстояния могут быть сокращены при соблюдении норм инсоляции и освещенности и противопожарных требований, а также обеспечении непросматриваемости жилых помещений (комнат и кухонь) из окна в окно. На площадках сейсмичностью 8 баллов и выше расстояния между длинными сторонами секционных жилых зданий должны быть не менее двух высот наиболее высокого здания.

При реконструкции пятиэтажной жилой застройки в районах массового строительства по условиям инсоляции и освещенности разрешается надстройка до двух этажей, не считая мансардного, если расстояния между длинными сторонами зданий не менее 30 м (при широтной ориентации или при размещении под углом), не менее 50 м (при меридиональной ориентации) и 15 м между длинными сторонами и торцами жилых зданий, расположенных под прямым углом, раскрытым на южную сторону горизонта.

4.2.25. Минимальная обеспеченность многоквартирных жилых домов придомовыми площадками определяется в соответствие с таблицей 12 основной части настоящих Нормативов.

4.2.26. Гаражи-автостоянки на территории жилой, смешанной жилой застройки (встроенные, встроенно-пристроенные, подземные) предназначены для хранения автомобилей населения, проживающего на данной территории. Подъезды к гаражам-автостоянкам должны быть изолированы от площадок для отдыха и игр детей, спортивных площадок. Размещение отдельно стоящих гаражей на 1 машино-место и подъездов к ним на придомовой территории многоквартирных домов не допускается, за исключением указанных в пункте 5.5.117 настоящих Нормативов.

Расчет обеспеченности местами хранения автомобилей, размещение гаражей-автостоянок на территории микрорайона, а также расстояния от жилых домов до гаражей-автостоянок, гостевых автостоянок, въездов в гаражи-автостоянки и выездов из них следует проектировать в соответствии с требованиями раздела 5 «Производственная территория» настоящих Нормативов.

4.2.27. Обеспеченность контейнерами для мусороудаления определяется на основании расчета объемов мусороудаления и в соответствии с требованиями раздела 5 «Производственная территория» настоящих Нормативов.

Расстояния от площадок с мусорными контейнерами до окон жилых домов, границ участков детских, лечебных учреждений, мест отдыха должны быть не менее 20 м, но не более 100 м; площадки должны примыкать к сквозным проездам, что должно исключать маневрирование вывозящих мусор машин. Размер площадок должен быть рассчитан на установку необходимого числа контейнеров, но не более 5.

4.2.28. Потребность населения в объектах социального и культурно-бытового обслуживания, нормы их расчета, размеры земельных участков, в том числе нормируемые для расчетной территории микрорайона (квартала), минимальная удельная обеспеченность стандартным комплексом данных объектов повседневного и периодического обслуживания определяются в соответствии с требованиями раздела 4 «Селитебная территория» настоящих Нормативов.

4.2.29. Доступность объектов социального и культурно-бытового назначения повседневного, периодического и эпизодического обслуживания населения по различным элементам планировочной структуры определяется в соответствии с требованиями раздела 4 «Селитебная территория» настоящих Нормативов.

4.2.30. Улично-дорожную сеть, сеть общественного пассажирского транспорта, пешеходное движение и инженерное обеспечение при планировке и застройке жилой и общественной зон следует проектировать в соответствии с разделом 5 «Производственная территория» настоящих Нормативов.

При этом въезды на территорию микрорайонов (кварталов), а также сквозные проезды в зданиях следует предусматривать на расстоянии не более 300 м один от другого, а в реконструируемых районах при периметральной застройке - не более 180 м. Примыкание проездов к проезжим частям магистральных улиц регулируемого движения допускается на расстоянии не менее 50 м от стоп-линий перекрестков. При этом до остановки общественного транспорта должно быть не менее 20 м.

Микрорайоны (кварталы) с застройкой в 5 этажей и выше обслуживаются двухполосными проездами, а с застройкой до 5 этажей - однополосными.

Тупиковые проезды должны быть протяженностью не более 150 м и заканчиваться поворотными площадками, обеспечивающими возможность разворота мусоровозов, уборочных и пожарных машин.

Тротуары и велосипедные дорожки следует устраивать приподнятыми на 15 см над уровнем проездов. Пересечения тротуаров и велосипедных дорожек с второстепенными проездами, а на подходах к школам и дошкольным образовательным учреждениям и с основными проездами следует предусматривать в одном уровне с устройством ramпы длиной соответственно 1,5 и 3 м.

К отдельно стоящим жилым зданиям высотой не более 9 этажей, а также к объектам, посещаемым инвалидами, допускается устройство проездов, совмещенных с тротуарами, при протяженности их не более 150 м и общей ширине не менее 4,2 м, а в малоэтажной застройке - при ширине не менее 3,5 м.

Протяженность пешеходных подходов: до остановочных пунктов общественного транспорта - не более 400 м; от остановочных пунктов общественного транспорта до торговых центров, универмагов и поликлиник - не более 200 м, до прочих объектов обслуживания - не более 400 м; до озелененных территорий общего пользования (жилых районов) - не более 400 м.

### **Территория малоэтажного жилищного строительства**

4.2.31. Малоэтажной жилой застройкой считается застройка домами высотой не более 4 этажей, включая мансардный.

Допускается применение домов секционного и блокированного типа при соответствующем обосновании.

4.2.32. Для определения объемов и структуры жилищного малоэтажного строительства средняя обеспеченность жилым фондом (общая площадь) на 1 человека для государственного и муниципального жилого фонда принимается 18 кв. м.

Расчетные показатели жилищной обеспеченности для малоэтажных жилых домов, находящихся в частной собственности, не нормируются.

4.2.33. Жилые дома на территории малоэтажной застройки располагаются с отступом от красных линий.

Усадебный одно-, двухквартирный дом должен отстоять от красной линии улиц не менее чем на 5 м, от красной линии проездов - не менее чем на 3 м. Расстояние от хозяйственных построек до красных линий улиц и проездов должно быть не менее 5 м.

В отдельных случаях допускается размещение жилых домов усадебного типа по красной линии улиц в условиях сложившейся застройки.

4.2.34. Минимальная обеспеченность площадью озелененных территорий приведена в разделе 4 «Селитебная территория» настоящих Нормативов.

### **Элементы планировочной структуры и градостроительные характеристики территории малоэтажного жилищного строительства:**

4.2.35. В состав территорий малоэтажной жилой застройки включаются:

зоны застройки индивидуальными жилыми домами (в том числе одноэтажными, мансардными, двухэтажными и трехэтажными) с придомовыми земельными участками;

зоны застройки малоэтажными жилыми домами (многоквартирными - этажностью не более 4 этажей, включая мансардный, в том числе секционными, а также блокированными - этажностью не более 3 этажей);

Основными типами жилых домов для муниципального жилищного фонда следует принимать дома многоквартирного блокированного и секционного типа с приквартирными земельными участками.

В целях увеличения плотности и формирования переходного масштаба жилой застройки, если район усадебной застройки граничит с районом многоквартирной многоэтажной застройки, и в условиях реконструкции сложившейся ветхой застройки на территориях малоэтажной жилой застройки допускается размещение среднеэтажной (секционной или блокированной до пяти этажей) жилой застройки. Строительство многоэтажных многоквартирных жилых домов на территории малоэтажной индивидуальной жилой застройки запрещается.

4.2.36. Предельные размеры земельных участков для усадебных, одно-, двухквартирных и многоквартирных жилых домов блокированного и секционного типа устанавливаются органами местного самоуправления в зависимости от особенностей градостроительной ситуации, типа жилых домов и других местных особенностей.

4.2.37. Тип и размеры земельных участков, выделяемых для малоэтажной жилой застройки на индивидуальный дом или квартиру, в зависимости от применяемых типов жилых домов, характера формирующейся застройки (среды), ее размещения в структуре населенных пунктов, приведены в таблице 13 основной части настоящих Нормативов.

### **Нормативные параметры малоэтажной жилой застройки**

4.2.38. При проектировании малоэтажной жилой застройки на территории поселения расчетную плотность населения жилого района, микрорайона (квартала) следует принимать в соответствии таблицы 11 и таблицы 14 настоящего раздела.

4.2.39. При проектировании планировки и застройки жилых малоэтажных территорий нормируются следующие параметры:

интенсивность использования территории;

условия безопасности среды проживания населения.

4.2.40. Интенсивность использования территории малоэтажной застройки характеризуется показателями, определенными в пунктах 4.2.21, 4.2.22, таблице 11 и таблице 14 настоящего раздела.

4.2.41. Границы расчетной площади микрорайона (квартала) следует определять с учетом требований пунктов 4.2.11 и 4.2.12 подраздела 4.2 «Жилые зоны» раздела 4 «Селитебная территория» настоящих Нормативов.

4.2.42. Удельный вес озелененных территорий малоэтажной застройки составляет:

в границах территории жилого района малоэтажной застройки домами усадебного, коттеджного и блокированного типа - не менее 25 процентов;

в границах территорий иного назначения - не менее 40 процентов.

Изменение общего рельефа приусадебного участка, осуществляемое путем выемки или насыпи, ведущее к изменению существующей водоотводной (дренажной) системы, к заболачиванию (переувлажнению) смежных участков или нарушению иных законных прав их владельцев, не допускается. При необходимости изменения рельефа должны быть выполнены мероприятия по недопущению возможных негативных последствий.

4.2.43. Условия безопасности среды проживания населения по санитарно-гигиеническим и



противопожарным требованиям обеспечиваются в соответствии с требованиями разделов 10 «Охрана окружающей среды» и 13 «Противопожарные требования» настоящих Нормативов.

В районах усадебной и садовой застройки расстояния от окон жилых помещений до хозяйственных построек (сарая, гаража, бани), расположенных на соседних земельных участках, должны быть не менее 6 м, а расстояния до сарая для содержания скота и птицы - в соответствии с таблицей 16, санитарно-гигиеническими требованиями и требованиями раздела 10 «Охрана окружающей среды» настоящих Нормативов.

Расстояние от границы участка должно быть не менее, м:

до стены жилого дома - 3;

до хозяйственных построек - 1.

При отсутствии централизованной канализации расстояние от туалета до стен соседнего дома необходимо принимать не менее 12 м, до источника водоснабжения (колодца) - не менее 25м.

#### **Примечания:**

1. Допускается блокировка жилых домов, а также хозяйственных построек на смежных приусадебных земельных участках по взаимному согласию домовладельцев с учетом противопожарных требований, приведенных в разделе 15 настоящих Нормативов.

2. Указанные нормы распространяются и на пристраиваемые к существующим жилым домам хозяйственные постройки.

4.2.44. Обеспеченность площадками дворового благоустройства (состав, количество, параметры и оборудование), размещаемыми в микрорайонах (кварталах) жилых зон малоэтажной жилой застройки и отдельных многоквартирных жилых домов (с придомовой территорией), устанавливается в задании на проектирование с учетом демографического состава населения, а также в соответствии с таблицами 7 – 10 и 12, основной части настоящих Нормативов.

Расчет площади нормируемых элементов дворовой территории осуществляется в соответствии с рекомендуемыми нормами, приведенными в таблице 12 основной части настоящих Нормативов.

Минимально допустимое расстояние от окон жилых и общественных зданий до площадок:

- для игр детей дошкольного и младшего школьного возраста - не менее 12 м;

- для отдыха взрослого населения - не менее 10 м;

- для занятий физкультурой и спортом в зависимости от шумовых характеристик (наибольшие значения принимаются для хоккейных и футбольных площадок, наименьшие - для площадок для настольного тенниса) - 10 - 40 м;

- для хозяйственных целей - не менее 20 м;

- для выгула собак - не менее 40 м;

- для стоянки автомобилей - в соответствии с разделом 5 «Производственная территория» настоящих Нормативов.

Расстояния от площадок для сушки белья не нормируются; расстояния от площадок для мусоросборников до физкультурных площадок, площадок для игр детей и отдыха взрослых, а также до границ детских дошкольных учреждений, лечебных учреждений и учреждений питания следует принимать не менее 20 м, а от площадок для хозяйственных целей до наиболее удаленного входа в жилое здание не менее 50 м, но не более 100 м.

4.2.45. Расстояния между крайними строениями и группами строения следует принимать на основе расчетов инсоляции и освещенности, учета противопожарных, зооветеринарных требований. Расчеты инсоляции производятся в соответствии с нормами инсоляции и освещенности, приведенными в разделе 10 «Охрана окружающей среды» настоящих Нормативов. При этом расстояния между длинными сторонами секционных жилых зданий высотой 2 - 3 этажа должны быть не менее 15 м, а между одно-, двухквартирными жилыми домами и хозяйственными постройками - в соответствии с разделом 13 «Противопожарные требования» настоящих Нормативов.

4.2.46. Режим использования территории приусадебного участка для хозяйственных целей определяется градостроительным регламентом территории с учетом социально-демографических потребностей семей, образа жизни и профессиональной деятельности, санитарно-гигиенических и зооветеринарных требований.

4.2.47. На территориях малоэтажной застройки поселения, на которых разрешено содержание

скота, допускается предусматривать на приквартирных земельных участках хозяйственные постройки для содержания скота и птицы, хранения кормов, инвентаря, топлива и других хозяйственных нужд, бани, а также - хозяйственные подъезды и скотопрогоны. Состав и площади хозяйственных построек и построек для индивидуальной трудовой деятельности определяются в соответствии с градостроительным планом земельного участка.

Постройки для содержания скота и птицы допускается пристраивать к усадебным одно-, двухквартирным домам при изоляции их от жилых комнат не менее чем тремя подсобными помещениями; при этом помещения для скота и птицы должны иметь изолированный наружный вход, расположенный не ближе 7 м от входа в дом,

На территории малоэтажной застройки для жителей многоквартирных домов хозяйственные постройки для скота и птицы могут выделяться за пределами жилых образований. Для многоквартирных домов допускается устройство встроенных или отдельно стоящих коллективных хранилищ сельскохозяйственных продуктов, площадь которых определяется градостроительным планом земельного участка.

4.2.48. Потребность населения в объектах социального и культурно-бытового обслуживания, нормы их расчета, размеры земельных участков, в том числе нормируемые для расчетной территории микрорайона (квартала), минимальная удельная обеспеченность стандартным комплексом данных объектов повседневного и периодического обслуживания определяются в соответствии с требованиями раздела 4 «Селитебная территория» настоящих Нормативов.

4.2.49. Организации обслуживания населения на территориях малоэтажной застройки в поселении следует проектировать в соответствии с расчетом числа и вместимости организаций обслуживания исходя из необходимости удовлетворения потребностей различных социально-демографических групп населения, включая близость других объектов обслуживания и организацию транспортных связей, предусматривая формирование общественных центров, в увязке с сетью улиц, дорог и пешеходных путей.

Для инвалидов необходимо обеспечивать возможность подъезда, в том числе на инвалидных колясках, к организациям обслуживания с учетом требований раздела 12 «Обеспечение доступности объектов социальной инфраструктуры для инвалидов и других маломобильных групп населения» настоящих Нормативов.

4.2.50. Размещение организаций обслуживания на территории малоэтажной застройки (нормативы обеспеченности, радиус пешеходной доступности, удельные показатели обеспеченности объектами обслуживания и другое) осуществляются в соответствии с требованиями подраздела 4.3 «Общественно-деловые зоны» настоящего раздела, Расчет обеспеченности организациями обслуживания, уровня охвата по категориям населения и размеры земельных участков определяются в соответствии с таблицами 4 и 5 основной части, а так же с учетом требований раздела 12 настоящих Нормативов.

4.2.51. Доступность объектов социального и культурно-бытового назначения повседневного, периодического и эпизодического обслуживания населения по различным элементам планировочной структуры определяется в соответствии с требованиями раздела 4 «Селитебная территория» настоящих Нормативов.

4.2.52. Улично-дорожную сеть, сеть общественного транспорта, пешеходное движение и инженерное обеспечение на территории малоэтажной жилой застройки следует проектировать в соответствии с требованиями подразделов 5.4 «Зоны инженерной инфраструктуры» и 5.5 «Зоны транспортной инфраструктуры» раздела 5 «Производственная территория» настоящих Нормативов.

Тупиковые проезды должны быть протяженностью не более 150 м и заканчиваться поворотными площадками, обеспечивающими возможность разворота мусоровозов, уборочных и пожарных машин.

4.2.53. Протяженность пешеходных подходов:

до остановочных пунктов общественного транспорта - не более 400 м;

от остановочных пунктов общественного транспорта до торговых центров, универмагов и поликлиник - не более 200 м, до прочих объектов обслуживания - не более 400 м;

до озелененных территорий общего пользования (сквер, бульвар, сад) - не более 400 м.

4.2.54. До границы соседнего приквартирного участка расстояния по санитарно-бытовым условиям должны быть не менее:

- 1) от усадебного одно-, двухквартирного и блокированного дома - 3 м;
- 2) в сложившейся застройке, при ширине земельного участка 12 метров и менее, для строительства жилого дома минимальный отступ от границы соседнего участка составляет не менее:
  - 1,0 м - для одноэтажного жилого дома;
  - 1,5 м - для двухэтажного жилого дома;
  - 2,0 м - для трехэтажного жилого дома, при условии, что расстояние до расположенного на соседнем земельном участке жилого дома не менее 5 м;
- 3) от постройки для содержания скота и птицы - 1 м;
- 4) от других построек (баня, гараж и другие) - 1 м;
- 5) от стволов высокорослых деревьев - 4 м;
- 6) от стволов среднерослых деревьев - 2 м;
- 7) от кустарника - 1 м.

4.2.55. На территориях с застройкой усадебными одно-, двухквартирными домами расстояние от окон жилых помещений (комнат, кухонь и веранд) до стен соседнего дома и хозяйственных построек (сарая, гаража, бани), расположенных на соседних земельных участках, должно быть не менее 6 м.

Вспомогательные строения, за исключением гаражей, размещать со стороны улиц не допускается. При этом этажность их не должна превышать двух этажей, при условии обеспечения нормативной инсоляции на территории соседних приквартирных участков.

4.2.56. Допускается блокировка жилых домов, а также хозяйственных построек на смежных приусадебных земельных участках по взаимному (удостоверенному) согласию домовладельцев при новом строительстве с учетом противопожарных требований.

4.2.57. Характер ограждения земельных участков со стороны улицы должен быть выдержан в едином стиле как минимум на протяжении одного квартала с обеих сторон улиц с максимально допустимой высотой ограждений 2,0 м. Допускается устройство функционально оправданных участков сплошного ограждения (в местах интенсивного движения транспорта, размещения септиков, мусорных площадок и других).

По границе с соседним земельным участком ограждения должны быть проветриваемыми на высоту не менее 0,5 м от уровня земли ограждения и высотой не более 2,0 м. По взаимному согласию смежных землепользователей допускается устройство сплошных ограждений из качественных и эстетически выполненных элементов. При общей толщине конструкции ограждения до 100 мм ограждение допускается устанавливать по центру межевой границы участка, при большей толщине конструкции - смещать в сторону участка инициатора ограждения на величину превышения указанной нормы.

4.2.58. Хозяйственные площадки в зонах усадебной застройки предусматриваются на приусадебных участках (кроме площадок для мусоросборников, размещаемых из расчета 1 контейнер на 10 - 15 домов).

4.2.59. Мусороудаление с территорий малоэтажной жилой застройки следует проводить путем вывозки бытового мусора от площадок с контейнерами, расстояние от которых до границ участков жилых домов, детских учреждений, озелененных площадок следует устанавливать не менее 50 ч, но не более 100 м.

4.2.60. Расчет объемов мусороудаления и необходимого количества контейнеров следует производить в соответствии с требованиями подраздела 5.4 «Зоны инженерной инфраструктуры» раздела 5 «Производственная территория» настоящих Нормативов.

4.2.61. На территории малоэтажной жилой застройки следует предусматривать 100-процентную обеспеченность машино-местами для хранения и парковки легковых автомобилей, мотоциклов, мопедов. Размещение других видов транспортных средств возможно по согласованию с органами местного самоуправления.

4.2.62. При устройстве гаражей (в том числе пристроенных) в цокольном, подвальном этажах одно-, двухквартирных усадебных и блокированных домов допускается их проектирование без соблюдения нормативов расчета стоянок автомобилей.

4.2.63. На территории с застройкой жилыми домами с приквартирными участками (одно-, двухквартирными к многоквартирным блокированными) гаражи-стоянки следует размещать в пределах отведенного участка.

4.2.64. На территории малоэтажной застройки на приусадебных участках запрещается строительство гаражей для грузового транспорта и транспорта для перевозки людей, находящегося в личной собственности, кроме автотранспорта с максимальной разрешенной массой не более 3,5 тонн.

4.2.65. Гаражи-автостоянки, обслуживающие многоквартирные блокированные дома различной планировочной структуры, размещаемые на землях общего пользования либо в иных территориальных зонах, следует размещать в соответствии с подразделом 5.5 «Зоны транспортной инфраструктуры» раздела 5 «Производственная территория» настоящих Нормативов.

4.2.66. Общественный центр территории малоэтажной жилой застройки предназначен для размещения объектов культуры, торгово-бытового обслуживания, административных, физкультурно-оздоровительных и досуговых зданий и сооружений.

В перечень объектов застройки в центре могут включаться многоквартирные жилые дома с встроенными или пристроенными организациями обслуживания.

В общественном центре следует формировать систему взаимосвязанных пространств-площадок (для отдыха, спорта, приема выездных услуг) и пешеходных путей.

4.2.67. В пределах общественного центра следует предусматривать общую стоянку транспортных средств из расчета на 100 единовременных посетителей - 7 - 10 машино-мест и 15 - 20 мест для временного хранения велосипедов и мопедов.

4.2.68. Застройка общественного центра территории малоэтажного строительства формируется как из отдельно стоящих зданий, так и из многофункциональных зданий комплексного обслуживания населения, встроенных или пристроенных к жилым домам.

4.2.69. При формировании общественного центра для отдельно стоящих общественных зданий следует уменьшать расчетные показатели площади участка для зданий: пристроенных - на 25 процентов, встроенно-пристроенных - до 50 процентов (за исключением дошкольных учреждений).

4.2.70. Инженерное обеспечение территорий малоэтажной застройки и проектирование улично-дорожной сети формируются во взаимоувязке с инженерными сетями и с системой улиц и дорог поселения и в соответствии с подразделами 5.4 «Зоны инженерной инфраструктуры» и 5.5 «Зоны транспортной инфраструктуры» раздела 5 «Производственная территория» настоящих Нормативов.

### **Сельские населенные пункты**

4.2.71. В жилой зоне сельских населенных пунктов следует предусматривать жилые дома усадебного типа, одно-, двухквартирные коттеджного типа, допускаются многоквартирные блокированные дома с земельными участками при квартирах, а также (при соответствующем обосновании) секционные дома высотой до 4 этажей.

4.2.72. Преимущественным типом застройки в сельских населенных пунктах являются индивидуальные жилые дома усадебного типа.

4.2.73. Предельные размеры земельных участков для индивидуального жилищного строительства и личного подсобного хозяйства в поселении устанавливаются органами местного самоуправления.

Для жителей многоквартирных жилых домов, а также жителей усадебной застройки при дефиците территории могут предусматриваться дополнительные участки для размещения хозяйственных построек, огородничества и развития личного подсобного хозяйства за границей сельского населенного пункта, на земельных участках, не являющихся резервом для жилищного строительства, с соблюдением природоохранных, санитарных, противопожарных и зооветеринарных требований.

4.2.74. В поселении расчетные показатели жилищной обеспеченности в малоэтажной, в том числе индивидуальной, застройке не нормируются.

4.2.75. Расчетную плотность населения на территории сельских населенных пунктов следует принимать в соответствии с таблицей 14 основной части настоящих Нормативов.

4.2.76. Интенсивность использования территории сельского населенного пункта определяется предельным коэффициентом плотности жилой застройки (Кпз).

4.2.77. На территории сельского населенного пункта усадебный, одно-, двухквартирный дом

должен отстоять от красной линии улиц не менее чем на 5 м, от красной линии проездов - не менее чем на 3 м. Расстояние от хозяйственных построек до красных линий улиц и проездов должно быть не менее 5 м.

В районах усадебной застройки жилые дома могут размещаться по красной линии жилых улиц в соответствии со сложившимися местными традициями.

4.2.78. Минимальные расстояния между зданиями, а также между крайними строениями и группами строений на земельных участках принимаются в соответствии с зооветеринарными, санитарно-гигиеническими требованиями и в соответствии с разделом 13 «Противопожарные требования» настоящих Нормативов.

4.2.79. До границы смежного земельного участка расстояния по санитарно-бытовым и зооветеринарным требованиям должны быть не менее:

- от усадебного одно-, двухквартирного дома - 3 м;
- от постройки для содержания скота и птицы - 1 м;
- от других построек (бани, гаража и других) - 1 м;
- от стволов высокорослых деревьев - 4 м;
- от среднерослых - 2 м;
- от кустарника - 1 м.

4.2.80. На земельных участках содержание скота и птицы допускается лишь в районах усадебной застройки с участком размером не менее 0,1 га. На участках предусматриваются хозяйственные постройки для содержания скота и птицы, хранения кормов, инвентаря, топлива и других хозяйственных нужд, бани, а также - хозяйственные подъезды и скотопрогоны.

4.2.81. Расстояния от помещений и выгулов (вольеров, навесов, загонов) для содержания и разведения животных до окон жилых помещений и кухонь должны быть не менее указанных в таблице 16 основной части настоящих Нормативов.

4.2.82. В сельских населенных пунктах размещаемые в пределах жилой зоны группы сараев должны содержать не более 30 блоков каждая.

Сараи для скота и птицы должны быть на расстояниях от окон жилых помещений дома не меньших, чем указанные в таблице 17 основной части настоящих Нормативов.

Площадь застройки заблокированных сараев не должна превышать 800 кв. м. Расстояния между группами сараев следует принимать в соответствии с требованиями раздела 13 «Противопожарные требования» настоящих Нормативов.

Расстояния от сараев для скота и птицы до шахтных колодцев должно быть не менее 20 м.

4.2.83. Для жителей многоквартирных домов хозяйственные постройки для скота выделяются за пределами жилой территории; при многоквартирных домах допускается устройство встроенных или отдельно стоящих коллективных подземных хранилищ сельскохозяйственных продуктов, площадь которых определяется заданием на проектирование.

4.2.84. Размеры хозяйственных построек, размещаемых в сельских населенных пунктах на приусадебных, приквартирных земельных участках и за пределами жилой зоны, следует принимать в соответствии с заданием на проектирование. При этом этажность их не должна превышать двух этажей при условии обеспечения нормативной инсоляции территории на соседних приквартирных участках.

Допускается пристройка хозяйственного сарая (в том числе для скота и птицы), гаража, бани, теплицы к усадебному дому с соблюдением требований санитарных, зооветеринарных и противопожарных норм.

При этом постройки для содержания скота и птицы необходимо пристраивать к домам при изоляции их от жилых комнат не менее чем тремя подсобными помещениями; помещения для скота и птицы должны иметь изолированный наружный вход, расположенный не ближе 7 м от входа в дом.

4.2.85. При устройстве отдельно стоящих и встроенно-пристроенных гаражей допускается их проектирование без соблюдения нормативов на проектирование мест стоянок автомобилей.

На территории сельской малоэтажной жилой застройки предусматривается стопроцентная обеспеченность машино-местами для хранения и парковки легковых автомобилей и других транспортных средств.

На территории с застройкой жилыми домами усадебного типа стоянки размещаются в пределах отведенного участка.

Гаражи-автостоянки, обслуживающие многоквартирные дома различной планировочной структуры сельской жилой застройки, размещаются на общественных территориях в соответствии с подразделом 5.5 «Зоны транспортной инфраструктуры» раздела 5 «Производственная территория» настоящих Нормативов.

4.2.86. Хозяйственные площадки в сельской жилой зоне предусматриваются на приусадебных участках (кроме площадок для мусоросборников, размещенных из расчета 1 контейнер на 10 домов), но не далее чем 100 м от входа в дом.

4.2.87. Площадь озелененных территорий общего пользования сельских населенных пунктов в поселении следует определять в соответствии с требованиями подраздела 4.4 «Зоны рекреационного назначения» настоящего раздела.

4.2.88. Организации обслуживания в населенных пунктах поселения следует размещать из расчета обеспечения жителей услугами первой необходимости в пределах пешеходной доступности не более 30 минут.

4.2.89. Для организации обслуживания необходимо предусматривать помимо стационарных зданий передвижные средства и сооружения сезонного использования, выделяя для них соответствующие площадки.

4.2.90. Нормативы по обслуживанию сельского населения организациями обслуживания, радиусы обслуживания, пешеходная и транспортная доступность определяются в соответствии с требованиями подраздела 4.3 «Общественно-деловые зоны» настоящего раздела и таблицами 4, 5 настоящих Нормативов.

### **4.3. Общественно-деловые зоны:**

#### **Общие требования**

4.3.1. Общественно-деловые зоны предназначены для размещения объектов здравоохранения, культуры, торговли, общественного питания, социального и коммунально-бытового назначения, предпринимательской деятельности, объектов среднего профессионального и высшего профессионального образования, административных, научно-исследовательских учреждений, культовых зданий, стоянок автомобильного транспорта, объектов делового, финансового назначения, иных объектов, связанных с обеспечением жизнедеятельности граждан.

4.3.2. Общественно-деловые зоны следует формировать как систему общественных центров, включающую центры деловой, финансовой и общественной активности в центральных частях административных центров, на территориях, прилегающих к магистральным улицам, общественно-транспортным узлам, промышленным предприятиям и другим объектам массового посещения. По типу застройки и составу размещаемых объектов общественно-деловые зоны подразделяются на многофункциональные (районные) зоны и зоны специализированной общественной застройки.

Зоны специализированной общественной застройки формируются как специализированные центры районного значения - административные, медицинские, научные, учебные, торговые (в том числе ярмарки, вещевые рынки), выставочные, спортивные и другие.

В многофункциональных (районных) зонах, предназначенных для формирования системы общественных центров с наиболее широким составом функций, высокой плотностью застройки при минимальных размерах земельных участков размещаются предприятия торговли и общественного питания, учреждения управления, бизнеса, науки, культуры и другие объекты районного значения, жилые здания с необходимыми учреждениями обслуживания, а также места приложения труда и другие объекты, не требующие больших земельных участков (не более 1,0 га) и устройства санитарно-защитных разрывов шириной не менее 50 м.

Общественные центры населенных пунктов, являющихся административными центрами муниципальных районов, формируют общественный центр районного значения.

Смешанные зоны формируются в сложившихся частях населенных пунктов из кварталов с преобладанием жилой и производственной застройки. В составе этих зон допускается размещать: жилые и общественные здания, учреждения науки и научного обслуживания, учебные заведения, объекты бизнеса, промышленные предприятия и другие производственные объекты (площадь участка не более 5 га) с непожароопасными и невзрывоопасными производственными процессами,

не являющимися источниками шума, вибрации, электромагнитных и ионизирующих излучений, загрязнений атмосферного воздуха, поверхностных и подземных вод, превышающих установленные для жилой и общественной застройки нормы, не требующие устройства санитарно-защитных зон более 50 м, подъездных железнодорожных путей, а также не требующие большого потока грузовых автомобилей (не более 50 автомобилей в сутки в одном направлении). При реконструкции и упорядочении чересполосного размещения сложившейся жилой и производственной застройки в смешанных зонах в случае невозможности устранения вредного влияния предприятия на окружающую среду следует предусматривать уменьшение мощности, перепрофилирование предприятия или отдельного производства или его перебазирование за пределы смешанной зоны в производственную зону. Площадь территории, для которой установлен режим смешанной производственно-жилой зоны, должна быть не менее - 3 га.

В общественно-деловых и смешанных зонах при формировании и развитии и реконструкции существующей жилой застройки не допускается локальная или точечная застройка жилыми домами не обеспеченными объектами социальной, транспортной и инженерно-коммунальной инфраструктуры, а также коммунальными и энергетическими ресурсами, в соответствии установленными нормативами обеспеченности и доступности для населения. При реконструкции застройки необходимо обеспечивать снижение пожарной опасности застройки, улучшение санитарно-гигиенических условий, повышения уровня озеленения и благоустройства территории, комфортабельности и безопасности проживания населения.

4.3.4. В сельских поселениях формируется общественно-деловая зона, являющаяся центром сельского поселения.

В сельских населенных пунктах формируется общественно-деловая зона, дополняемая объектами повседневного обслуживания в жилой застройке.

4.3.5. В исторических поселениях допускается формировать общественно-деловую зону полностью или частично в пределах зоны исторической застройки при условии обеспечения целостности сложившейся исторической среды.

Формирование общественно-деловых зон исторических поселений, городских округов и поселений, имеющих на своей территории памятники федерального и регионального значения, производится в соответствии с требованиями раздела 11 «Охрана объектов культурного наследия (памятников истории и культуры)» настоящих Нормативов.

Формирование общественно-деловых зон исторических поселений не должно приводить к утрате и искажению восприятия объектов культурного наследия. Регулирование градостроительной деятельности в целях обеспечения сохранности объектов культурного наследия осуществляется на основании:

утвержденных границ и режимов содержания и использования территорий историко-культурного назначения;

нормативных параметров исторически сложившихся типов застройки - морфотипов;

историко-культурных исследований;

требований и ограничений визуального и ландшафтного характера.

### **Структура и типология общественных центров и объектов общественно-деловой зоны**

4.3.6. Количество, состав и местоположение общественных центров принимаются с учетом величины поселения, их роли в системе расселения и функционально-планировочной организации территории.

4.3.7. Структуру и типологию общественных центров, объектов, в том числе объектов обслуживания, в общегородской многофункциональной зоне, общественно-деловой зоне внутригородских районов в зависимости от места формирования общественных центров рекомендуется принимать в соответствии с положениями СП 42.13330 и с учетом таблицы 3 настоящих Нормативов.

4.3.8. В общественно-деловых зонах допускается размещать:

производственные предприятия, осуществляющие обслуживание населения, площадью не более 200 кв. м, встроенные или занимающие часть здания без производственной территории, экологически безопасные;

организации индустрии развлечений при отсутствии ограничений на их размещение.

Предприятия, группы предприятий, их отдельные здания и сооружения с технологическими процессами, являющиеся источниками негативного воздействия на среду обитания и здоровье человека, необходимо отделять от жилой застройки санитарно-защитными зонами.

производственные предприятия, осуществляющие обслуживание населения, площадью не более 200 кв. м, встроенные или занимающие часть здания без производственной территории, экологически безопасные;

организации индустрии развлечений при отсутствии ограничений на их размещение;

многофункциональные здания и комплексы, проектируемые в соответствии с требованиями СП 306.1325800 и СП 160.1325800.;

высотные здания и комплексы, в том числе многофункционального назначения, проектируемые в соответствии с требованиями СП 267.1325800, размещаются в многофункциональных (районных) общественных центрах на основании градостроительного обоснования, документации по планировке территории и требований настоящих Нормативов;

Предприятия, группы предприятий, их отдельные здания и сооружения с технологическими процессами, являющиеся источниками негативного воздействия на среду обитания и здоровье человека, необходимо отделять от жилой застройки санитарно-защитными зонами.

4.3.9. В составе центральной общественно-деловой зоны могут быть выделены ядро общегородского центра, зона исторической застройки, особые сложившиеся или формируемые морфотипы застройки, по которым могут быть установлены ограничения на этажность зданий, допустимую плотность застройки, соотношение общественной и жилой застройки и другие. При этом необходимо сохранять, восстанавливать и развивать наряду с общественной исторической застройкой жилую застройку, обеспечивая комплексность функционирования среды. Тип и этажность жилой застройки в исторических поселениях определяются проектом в соответствии с предметом охраны исторического поселения и его регламентами.

### **Нормативные параметры застройки общественно-деловой зоны**

4.3.10. Планировка и застройка общественно-деловых зон зданиями различного функционального назначения производится с учетом требований настоящего раздела, а также подраздела 4.2 «Жилые зоны» раздела 4 «Селитебная территория» настоящих Нормативов.

4.3.11. Расчет количества и вместимости организаций, расположенных в общественно-деловой зоне, их размещение следует производить по социальным нормативам, исходя из функционального назначения объекта, в соответствии с таблицами 4 и 5 основной части настоящих Нормативов.

Для объектов, не указанных в таблице 3 основной части настоящих Нормативов, расчетные данные следует устанавливать в задании на проектирование.

При определении количества, состава и вместимости зданий, расположенных в общественно-деловой зоне поселения, следует дополнительно учитывать приезжих из других поселений, а также значение общественного центра.

Нормативы минимальной обеспеченности населения площадью торговых объектов установлены Постановлением главы администрации (губернатора) Краснодарского края от 20 мая 2011 года №533 «Об установлении нормативов минимальной обеспеченности населения площадью торговых объектов».

4.3.12. Исключен.

4.3.13. Размер земельного участка, предоставляемого для зданий общественно-деловой зоны, определяется по нормативам, приведенным в таблицах 4 и 5 основной части настоящих Нормативов, или по заданию на проектирование.

4.3.14. Здания в общественно-деловой зоне следует размещать с отступом от красных линий. Размещение зданий по красной линии допускается в условиях реконструкции сложившейся застройки при соответствующем обосновании и согласовании с уполномоченными органами местного самоуправления.

Размещать жилые и общественные здания необходимо с учетом плана желтых линий (границы максимально допустимых зон возможного распространения завалов (обрушений) зданий



(сооружений, строений) в результате разрушительных землетрясений, иных бедствий природного или техногенного характера), ширины проездов для обеспечения беспрепятственного ввода и передвижения сил и средств ликвидации чрезвычайных ситуаций, а также размещения пожарных гидрантов на свободной от возможных завалов территории.

4.3.15. В общественно-деловой зоне в зависимости от ее размеров и планировочной организации формируется система взаимосвязанных общественных пространств (главные улицы, площади, пешеходные зоны).

При этом формируется единая пешеходная зона, обеспечивающая удобство подхода к зданиям центра, остановкам транспорта и озелененным рекреационным площадкам.

4.3.16. Высокая градостроительная значимость территорий общественно-деловых зон определяет индивидуальный подход к проектированию зданий (в том числе этажности) и объектов комплексного благоустройства.

При проектировании комплексного благоустройства общественно-деловых зон следует обеспечивать открытость и проницаемость территорий для визуального восприятия, условия для беспрепятственного передвижения населения, включая маломобильные группы (в соответствии с требованиями раздела 12 «Обеспечение доступности объектов социальной инфраструктуры для инвалидов и маломобильных групп населения» настоящих Нормативов), достижение стилового единства элементов благоустройства (в том числе функционального декоративного ограждения) с окружающей застройкой.

Комплексное благоустройство участков специализированных зданий с закрытым или ограниченным режимом посещения (органы управления, учреждения здравоохранения и другие) следует проектировать в соответствии с заданием на проектирование и отраслевой спецификой.

4.3.17. Размещение объектов и сетей инженерной инфраструктуры общественно-деловой зоны следует осуществлять в соответствии с требованиями подраздела 5.4 «Зоны инженерной инфраструктуры» раздела 5 «Производственная территория» настоящих Нормативов.

4.3.18. При проектировании транспортной инфраструктуры общественно-деловых зон следует предусматривать увязку с единой системой транспортной и улично-дорожной сети, обеспечивающую удобные, быстрые и безопасные транспортные связи со всеми функциональными зонами муниципального района, городских и сельских поселений.

Подъезд грузового автомобильного транспорта к объектам, расположенным в общественно-деловой зоне, на магистральных улицах должен быть организован с боковых или параллельных улиц, без пересечения пешеходного пути.

4.3.19. Расстояния между остановками общественного пассажирского транспорта в общественно-деловой зоне не должны превышать 250 метров.

В районном центре дальность пешеходных подходов до ближайшей остановки общественного пассажирского транспорта от объектов массового посещения должна быть не более 250 м; от поликлиник и медицинских организаций стационарного типа, отделений социального обслуживания граждан - не более 150 м; в производственных и коммунально-складских зонах

- не более 400 м от проходных предприятий; в зонах массового отдыха и спорта
- не более 800 м от главного входа.

Дальность подходов из любой точки общегородского центра до остановки общественного пассажирского транспорта не должна превышать 250 м; до ближайшей автостоянки (парковки) автомобилей - 100 м; до общественного туалета - 150 м.

4.3.20. Требуемое расчетное количество машино-мест в общественно-деловых зонах для парковки (временного хранения) легковых автомобилей устанавливается в соответствии с таблицей 59 и требованиями подраздела 5.5 «Зоны транспортной инфраструктуры» раздела 5 «Производственная территория» настоящих Нормативов.

4.3.21. Условия безопасности в общественно-деловых зонах обеспечиваются в соответствии с разделом 13 «Противопожарные требования» настоящих Нормативов.

4.3.22. Минимальные расстояния между жилыми и общественными зданиями следует принимать на основе расчетов инсоляции и освещенности, учета противопожарных требований и бытовых разрывов. Требования к инсоляции и освещенности общественных и жилых зданий приведены в разделе 10 «Охрана окружающей среды» настоящих Нормативов.

## Объекты социальной инфраструктуры

4.3.23. К объектам социальной инфраструктуры относятся учреждения образования, здравоохранения, социального обслуживания, спортивные и физкультурно-оздоровительные учреждения, учреждения культуры и искусства, организации торговли, общественного питания и бытового обслуживания, организации и учреждения управления, проектные организации, кредитно-финансовые учреждения и организации связи, научные и административные организации и другие (далее - организации обслуживания). Организации обслуживания всех видов и форм собственности следует размещать с учетом градостроительной ситуации, планировочной структуры муниципального района, городских и сельских поселений, деления на жилые районы и микрорайоны (кварталы) в целях создания единой системы обслуживания.

4.3.24. Расчет количества и вместимости объектов обслуживания, размеры их земельных участков следует принимать по нормативам обеспеченности, приведенным в таблицах 4 и 5 основной части настоящих Нормативов.

При расчете параметров системы обслуживания населения, а также количества, вместимости, размеров земельных участков, и иных параметров при размещении организаций обслуживания на территории микрорайона (квартала) и жилого района следует исходить из необходимости удовлетворения потребностей различных социальных групп населения, в том числе с ограниченными физическими возможностями, нормативы обеспеченности необходимо принимать не менее приведенных в таблицах 4 и 5 основной части, с учетом требований раздела 12 настоящих Нормативов.

Количество, вместимость организаций обслуживания, их размещение и размеры земельных участков, не указанные в таблицах 4 и 5 основной части и раздела 12 настоящих Нормативов, следует устанавливать по заданию на проектирование.

4.3.25. При определении количества, состава и вместимости объектов обслуживания в поселении следует дополнительно учитывать приезжающее население из других поселений, расположенных в зоне, ограниченной затратами времени на передвижения не более 1 часа, а также сезонное население.

4.3.26. Расчет организаций обслуживания для сезонного населения садоводческих некоммерческих товариществ в поселении и жилого фонда с временным проживанием в поселении допускается принимать по нормативам, приведенным в таблице 18 основной части настоящих Нормативов.

4.3.27. При формировании системы обслуживания должны предусматриваться уровни обеспеченности организациями и объектами, в том числе повседневного, периодического и эпизодического обслуживания:

повседневного обслуживания - организации, посещаемые населением не реже одного раза в неделю, или расположенные в непосредственной близости к местам проживания и работы населения;

периодического обслуживания - организации, посещаемые населением не реже одного раза в месяц;

эпизодического обслуживания - организации, посещаемые населением не реже одного раза в месяц (специализированные учебные заведения, больницы, универмаги, театры, концертные и выставочные залы и другие).

Перечень объектов по видам обслуживания приведен в таблице 3 основной части настоящих Нормативов.

4.3.28. Условия безопасности при размещении организаций и предприятий обслуживания по нормируемым санитарно-гигиеническим и противопожарным требованиям обеспечиваются в соответствии с требованиями разделов 10 «Охрана окружающей среды» и 13 «Противопожарные требования» настоящих Нормативов.

4.3.29. На производственных территориях должны предусматриваться объекты обслуживания закрытой и открытой сети. Учреждения закрытой сети размещаются на территории промышленных предприятий и рассчитываются согласно СП 44.13330.2011, в том числе:

помещения здравоохранения принимаются в зависимости от числа работающих:

при списочной численности от 50 до 300 работающих должен быть предусмотрен медицинский пункт.

Площадь медицинского пункта следует принимать:

12 кв. м - при списочной численности от 50 до 150 работающих;

18 кв. м - при списочной численности от 151 до 300 работающих.

На предприятиях, где предусматривается возможность использования труда инвалидов, площадь медицинского пункта допускается увеличивать на 3 кв. м;

при списочной численности более 300 работающих должны предусматриваться фельдшерские или врачебные здравпункты;

организации общественного питания следует проектировать с учетом численности работников, в том числе:

при численности работающих в смену более 200 человек следует предусматривать столовую, работающую на полуфабрикатах. При обосновании допускается предусматривать столовые, работающие на сырье;

при численности работающих в смену до 200 человек - столовую-раздаточную;

при численности работающих в смену менее 30 человек допускается предусматривать комнату приема пищи.

4.3.30. Объекты открытой сети, размещаемые на границе территорий производственных зон и жилых районов, определяются согласно таблицам 4 и 5 основной части настоящих Нормативов на население прилегающих районов с коэффициентом учета работающих в соответствии с таблицей 19 основной части настоящих Нормативов. В состав сети на таких территориях включаются объекты торгово-бытового назначения, спорта, банки, отделения связи, а также офисы и объекты автосервиса.

4.3.31. Радиус обслуживания населения объектами обслуживания, размещаемыми в жилой застройке в зависимости от элементов планировочной структуры (микрорайон (квартал), жилой район), следует принимать в соответствии с таблицами 4 и 5 основной части настоящих Нормативов.

4.3.32. Радиус обслуживания специализированными и оздоровительными дошкольными образовательными учреждениями и общеобразовательными школами (языковые, математические, спортивные и прочие) принимается по заданию на проектирование.

4.3.33. При размещении ДОО следует учитывать нормативную обеспеченность и нормативный радиус их пешеходной доступности в соответствии с таблицами 4 и 5.1 основной части настоящих Нормативов.

4.3.34. Здания общеобразовательных организаций следует размещать в соответствии с требованиями СП 2.4.3648-20 и СП 251.1325800.2016.

4.3.35. Минимальную обеспеченность общеобразовательными организациями, площадь их участков и размещение принимают в соответствии с таблицами 4 и 5 основной части настоящих Нормативов.

Расчетный показатель мест на 1000 жителей установлен настоящими Нормативами на основании демографических данных по Краснодарскому краю приведенных в информационных ресурсах Управления Федеральной службы государственной статистики по Краснодарскому краю и Республики Адыгея (статистический сборник «Краснодарский край в цифрах 2017»).

При подготовке документации территориального планирования муниципального образования должны применяться расчетные показатели обеспеченности, установленные местными нормативами градостроительного проектирования на основании демографических данных по муниципальному образованию с учетом существующих общеобразовательных организаций и сложившихся социальных, градостроительных условий и перспективной нагрузки от строящегося и планируемого к строительству жилья на территории.

При подготовке документации по планировке территории в поселении должны применяться расчетные показатели обеспеченности, установленные с учетом установленных местными нормативами градостроительного проектирования на основании задания на проектирование с учетом демографических данных и существующих общеобразовательных организаций на планируемой территории. При отсутствии демографических данных и установленных расчетных нормативов обеспеченности местами в общеобразовательных организациях расчетные показатели следует принимать в соответствии с настоящими Нормативами.

В новостройках поселения, при отсутствии данных по демографии, расчетное число мест на 1 тыс. чел. населения следует принимать в соответствии с рекомендациями, указанными в таблице 4 настоящих Нормативов.

4.3.36. Учреждения начального профессионального образования - профессионально-технические училища (далее - учреждения НПО) следует размещать в соответствии с требованиями СП 279.1325800.2016.

4.3.37. Расстояния от территории учреждений НПО до промышленных, коммунальных, сельскохозяйственных объектов, транспортных дорог и магистралей определяются в соответствии с требованиями к санитарно-защитным зонам указанных объектов и сооружений.

4.3.38. Учебные здания следует проектировать высотой не более четырех этажей и размещать с отступом от красной линии не менее 10 м.

Учебно-производственные помещения, спортзал и столовую следует выделять в отдельные блоки, связанные переходом с основным корпусом.

4.3.39. Размеры земельных участков для учреждений НПО следует принимать в соответствии с таблицей 5 настоящих Нормативов.

4.3.40. Земельные участки, отводимые для средних и высших учебных заведений, должны обеспечивать размещение полного комплекса учебно-научных, жилых и хозяйственно-бытовых зданий и сооружений с учетом функциональной взаимосвязи с инженерной, транспортной и социальной инфраструктурами населенного пункта.

При расположении зданий средних специальных и высших учебных заведений вблизи скоростных дорог и магистральных улиц следует предусматривать отступ от границы проезжей части не менее 50 м, при этом общежитие следует размещать в глубине территории.

4.3.41. Административно-общественный центр с общеинститутскими службами должен иметь пешеходное сообщение со всеми учебными корпусами, а также с остановками общественного транспорта.

4.3.42. Расстояния от территории учебных заведений до промышленных, коммунальных, сельскохозяйственных объектов, транспортных дорог и магистралей определяются в соответствии с требованиями к санитарно-защитным зонам указанных объектов и сооружений.

4.3.43. Размер земельного участка следует принимать как сумму площадей функциональных зон в соответствии с таблицами 4 и 5 основной части настоящих Нормативов.

4.3.44. Административно-общественный центр с общеинститутскими службами должен иметь пешеходное сообщение со всеми учебными корпусами, а также с остановками общественного транспорта.

4.3.45. Площадь озеленения территории должна составлять не менее 30 - 50 процентов общей площади.

4.3.46. Въезды и входы на территорию учебных заведений, подъезды и подходы к зданиям в пределах территории проектируются в соответствии с требованиями подраздела 5.5 «Зоны транспортной инфраструктуры» раздела 5 «Производственная территория» настоящих Нормативов.

4.3.47. Расстояние от территории лечебных учреждений до промышленных, коммунальных, сельскохозяйственных объектов, транспортных дорог и магистралей определяется в соответствии с требованиями к санитарно-защитным зонам указанных объектов и сооружений.

4.3.48. Обслуживание организациями социальной инфраструктуры на территориях малоэтажной застройки определяется на основании необходимости удовлетворения потребностей различных социально-демографических групп населения.

4.3.49. Для ориентировочных расчетов показатели количества и вместимости объектов обслуживания территорий малоэтажной застройки допускается принимать в соответствии с СП 30-102-99 и таблицы 4 настоящих Нормативов.

4.3.50. Для организации обслуживания на территориях малоэтажной застройки допускается размещение организаций с использованием индивидуальной формы деятельности - детского сада, магазина, кафе, физкультурно-оздоровительного и досугового комплекса, парикмахерской, фотоателье и других, встроенными или пристроенными к жилым домам с размещением преимущественно в первом и цокольном этажах и оборудованием изолированных от жилых частей здания входов. При этом общая площадь встроенных объектов не должна превышать 150 кв. м.

Указанные учреждения и предприятия могут иметь центроформирующее значение и размещаться в центральной части жилого образования.

4.3.51. Объекты со встроенными и пристроенными мастерскими по ремонту и прокату автомобилей, ремонту бытовой техники, а также помещениями ритуальных услуг следует размещать

на границе жилой зоны.

4.3.52. Размещение встроенных предприятий, оказывающих вредное влияние на здоровье населения (рентгеноустановок, магазинов стройматериалов, москательного-химического и другое), в условиях малоэтажной застройки не допускается.

4.3.53. На земельном участке жилого дома со встроенным или пристроенным объектом обслуживания должны быть выделены жилая и общественная зоны. Перед входом в здание необходимо предусматривать стоянку для транспортных средств.

4.3.54. В сельской местности следует предусматривать подразделение организаций обслуживания на объекты первой необходимости в каждом населенном пункте, начиная с 50 жителей, и базовые объекты более высокого уровня, размещаемые в административном центре поселения. Перечень объектов повседневного обслуживания сельского населения определяется в соответствии с таблицей 3 основной части настоящих Нормативов.

Помимо стационарных зданий необходимо предусматривать передвижные средства и сезонные сооружения.

4.3.55. Расчет обеспеченности организациями обслуживания, уровня охвата по категориям населения и размеры земельных участков определяются в соответствии с таблицами 4 и 5 основной части настоящих Нормативов.

4.3.56. Обеспечение жителей каждого населенного пункта услугами первой необходимости должно осуществляться в пределах пешеходной доступности не более 30 минут (2 - 2,5 км); при этом размещение организаций более высокого уровня обслуживания, в том числе периодического, необходимо предусматривать в границах поселения с пешеходно-транспортной доступностью не более 60 минут или в центре муниципального района - основном центре концентрации организаций периодического обслуживания.

4.3.57. Радиус обслуживания районного центра принимается в пределах транспортной доступности не более 60 минут. При превышении указанного радиуса необходимо создание подрайонной системы по обслуживанию сельского населения ограниченным по составу комплексом организаций периодического пользования в пределах транспортной доступности 30 - 45 минут.

4.3.58. Показатели пешеходной или транспортной доступности (радиусы обслуживания) объектов социально-бытового обслуживания населения в сельских населенных пунктах принимаются в соответствии с таблицами 5.1 и 6 настоящих Нормативов.

4.3.59. Потребности населения в организациях обслуживания должны обеспечиваться путем нового строительства и реконструкции существующего фонда в соответствии с требованиями настоящих Нормативов.

4.3.73. Расчет обеспеченности населения пунктами участковых уполномоченных полиции, их количества и параметров, размеры их земельных участков следует принимать по нормативам обеспеченности, приведенным в таблице 4.

#### **4.4. Зоны рекреационного назначения:**

##### **Общие требования**

4.4.1. Рекреационные зоны предназначены для организации массового отдыха населения, улучшения экологической обстановки поселения и включают парки, скверы, городские сады, городские леса, лесопарки, водоемы и иные объекты, формирующие систему открытых пространств поселения и используемые в рекреационных целях и предназначенных для отдыха, туризма, занятий физической культурой и спортом.

В пределах границ поселения выделяются зоны особо охраняемых территорий, в которые включаются земельные участки, имеющие особое природоохранное, научное, историко-культурное, рекреационное и оздоровительное значение.

4.4.2. На территории рекреационных зон не допускается строительство новых и расширение действующих промышленных, коммунально-складских и других объектов, непосредственно не связанных с эксплуатацией объектов рекреационного, оздоровительного и природоохранного назначения.

4.4.3. Рекреационные зоны необходимо формировать во взаимосвязи с пригородными зонами,

землями сельскохозяйственного назначения, создавая взаимоувязанный природный комплекс городов и их зон отдыха населения.

Рекреационные зоны расчленяют территорию поселения на планировочные части, при этом должна соблюдаться соразмерность застроенных территорий и открытых незастроенных пространств, обеспечиваться удобный доступ к рекреационным зонам.

4.4.4. В поселении необходимо предусматривать непрерывную систему озелененных территорий и других открытых пространств.

На озелененных территориях нормируются:

соотношение территорий, занятых зелеными насаждениями, элементами благоустройства, сооружениями и застройкой;

габариты допускаемой застройки и ее назначение.

Допустимые показатели баланса объектов в границах озелененных территорий общего пользования жилых районов:

Наименование объекта	Значение показателя, %
Зеленые насаждения	не менее 70
Аллеи, пешеходные дорожки, велодорожки	не более 10
Площадки	не более 12
Сооружения	не более 8

4.4.5. Удельный вес озелененных территорий различного назначения в пределах застроенной территории (уровень озелененности территории застройки) должен быть не менее 40 процентов, а в границах территории жилой зоны не менее 25 процентов, включая суммарную площадь озелененной территории микрорайона (квартала).

### **Озелененные территории общего пользования**

4.4.6. Площадь озелененных территорий общего пользования следует определять по таблице 20 основной части настоящих Нормативов.

4.4.7. В структуре озелененных территорий общего пользования крупные парки и лесопарки шириной 0,5 км и более должны составлять не менее 10 процентов.

При размещении парков и лесопарков следует максимально сохранять природные комплексы ландшафта территорий, существующие зеленые насаждения, естественный рельеф, верховые болота, луга и другие, имеющие средоохранное и средоформирующее значение.

4.4.8. Минимальные размеры площади в гектарах принимаются:

городских парков - 15;

парков планировочных районов (жилых районов) - 10;

садов жилых зон (микрорайонов) - 3;

скверов - 0,5.

Для условий реконструкции указанные размеры могут быть уменьшены. В общем балансе территории парков и садов площадь озелененных территорий следует принимать не менее 70 процентов.

4.4.9. Парк - озелененная территория многофункционального или специализированного направления рекреационной деятельности с развитой системой благоустройства, площадью не менее 10 гектаров, предназначенная для массового отдыха населения. На территории парка разрешается строительство зданий для обслуживания посетителей и эксплуатации парка, высота которых не превышает 8 м; высота парковых сооружений - аттракционов - определяется проектом. Площадь застройки не должна превышать 7 процентов территории парка.

4.4.10. Соотношение элементов территории парка следует принимать в процентах от общей площади парка:

территории зеленых насаждений и водоемов - 65 - 75;

аллеи, дороги, площадки - 10 - 15;

площадки - 8 - 12;

здания и сооружения - 5 - 7.

4.4.11. Функциональная организация территории парка определяется проектом в зависимости от специализации.

4.4.12. Время доступности должно составлять не более:

для городских парков - 20 минут;

для парков планировочных районов - 15 минут или 1200 м.

Расстояние между жилой застройкой и ближним краем паркового массива должно быть не менее 30 м.

В сейсмических районах необходимо обеспечивать свободный доступ парков, садов и других озелененных территорий общего пользования, не допуская устройства оград со стороны жилых районов.

4.4.13. Автостоянки для посетителей парков следует размещать за пределами его территории, но не далее 400 м от входа, и проектировать из расчета расчетных показателей указанных в таблице 59. Площадь земельных участков автостоянок на одно место должны быть:

для легковых автомобилей - 25 кв. м;

для автобусов - 40 кв. м;

для велосипедов - 0,9 кв. м.

В указанные размеры не входит площадь подъездов и разделительных полос зеленых насаждений.

4.4.14. Расчетное число единовременных посетителей территории парков, лесопарков, лесов, зеленых зон следует принимать не более:

для городских парков - 100 чел./га;

для парков зон отдыха - 70 чел./га;

для лесопарков - 10 чел./га;

для лесов - 1 - 3 чел./га.

**Примечание.** При единовременном количестве посетителей 10 - 50 чел./га необходимо предусматривать дорожно-тропиночную сеть для организации их движения, а на опушках полей - почвозащитные посадки, при единовременном количестве посетителей 50 чел./га и более - мероприятия по преобразованию лесного ландшафта в парковый.

4.4.15. В поселении кроме парков районного значения могут предусматриваться специализированные (детские, спортивные, выставочные, зоологические и другие парки, ботанические сады), размеры которых следует принимать по заданию на проектирование.

Ориентировочные размеры детских парков допускается принимать из расчета 0,5 кв. м/чел., включая площадки и спортивные сооружения, нормы расчета которых приведены в таблице 4 настоящих Нормативов.

4.4.16. На территориях с высокой степенью сохранности естественных ландшафтов, имеющих эстетическую и познавательную ценность, следует формировать национальные и природные парки. Архитектурно-пространственная организация национальных и природных парков должна предусматривать использование их территории в научных, культурно-просветительных и рекреационных целях с выделением заповедной, заповедно-рекреационной, рекреационной и хозяйственной зон в соответствии с требованиями раздела 7 «Особо охраняемые территории» настоящих Нормативов.

4.4.17. Городской сад представляет собой озелененную территорию с ограниченным набором видов рекреационной деятельности, предназначенную преимущественно для прогулок и кратковременного отдыха населения, проживающего в радиусе пешеходной доступности, площадью от 5 до 10 гектаров.

На территории городского сада допускается возведение зданий высотой не более 6 - 8 м, необходимых для обслуживания посетителей и обеспечения его хозяйственной деятельности. Общая площадь застройки не должна превышать 5 процентов территории сада.

Функциональную направленность организации территории сада рекомендуется принимать в соответствии с назначением общественных территорий, зданий, комплексов, объектов, при которых расположен сад. Во всех случаях на территории сада должна преобладать прогулочная функция.

4.4.18. Соотношение элементов территории городского сада следует определять в процентах от общей площади сада:

территории зеленых насаждений и водоемов - 65 - 75;  
аллеи, дорожки, площадки - 18 - 27;  
здания и сооружения - 2 - 5.

4.4.19. При проектировании микрорайона (квартала) озелененные территории общего пользования рекомендуется формировать в виде сада микрорайона, обеспечивая его доступность для жителей микрорайона на расстоянии не более 400 м.

Для сада микрорайона (квартала) допускается изменение соотношения элементов территории сада, приведенных в пункте 4.4.20 настоящего раздела, в сторону снижения процента озеленения и увеличения площади дорожек, но не более чем на 20 процентов.

4.4.20. Бульвар и пешеходные аллеи представляют собой озелененные территории линейной формы, предназначенные для транзитного пешеходного движения, прогулок, повседневного отдыха.

Бульвары и пешеходные аллеи следует предусматривать в направлении массовых потоков пешеходного движения.

Ширину бульваров с одной продольной пешеходной аллеей следует принимать в метрах, не менее размещаемых:

по оси улиц - 18;

с одной стороны улицы между проезжей частью и застройкой - 10.

4.4.21. Соотношение элементов территории бульвара следует принимать согласно таблице 21 основной части настоящих Нормативов в зависимости от его ширины.

4.4.22. Сквер представляет собой компактную озелененную территорию на площади, перекрестке улиц или на примыкающем к улице участке квартала, предназначенную для повседневного кратковременного отдыха и пешеходного передвижения населения, размером от 1,5 до 2,0 гектара. На территории сквера запрещается размещение застройки.

4.4.23. Соотношение элементов территории сквера следует принимать по таблице 22 основной части настоящих Нормативов.

4.4.24. Озелененные территории на участках жилой, общественной, производственной застройки следует проектировать в соответствии с требованиями настоящих Нормативов.

Дорожную сеть ландшафтно-рекреационных территорий (дороги, аллеи, тропы) следует трассировать по возможности с минимальными уклонами в соответствии с направлениями основных путей движения пешеходов и с учетом определения кратчайших расстояний к остановочным пунктам, игровым и спортивным площадкам. Ширина дорожки должна быть кратной 0,75 м (ширина полосы движения одного человека).

Пешеходные аллеи следует предусматривать в направлении массовых потоков пешеходного движения, предусматривая на них площадки для кратковременного отдыха.

Покрытия площадок, дорожно-тропиночной сети в пределах рекреационных территорий следует применять из плиток, щебня и других прочных минеральных материалов, допуская применение асфальтового покрытия в исключительных случаях.

4.4.25. Озелененные территории общего пользования должны быть благоустроены и оборудованы малыми архитектурными формами: фонтанами и бассейнами, лестницами, беседками, светильниками и другим. Число светильников следует определять по нормам освещенности территорий.

4.4.26. Расстояния от зданий и сооружений до зеленых насаждений следует принимать в соответствии с таблицей 23 основной части настоящих Нормативов при условии беспрепятственного подъезда и работы пожарного автотранспорта; от воздушных линий электропередачи - в соответствии с Правилами устройства электроустановок.

4.4.27. В зеленых зонах городов следует предусматривать питомники древесных и кустарниковых растений и цветочно-оранжерейные хозяйства с учетом обеспечения посадочным материалом нескольких населенных пунктов. Площадь питомников должна быть не менее 80 га.

Площадь питомников следует принимать из расчета 3 - 5 кв. м/чел. в зависимости от уровня обеспеченности населения озелененными территориями общего пользования, размеров санитарно-защитных зон, развития садоводческих товариществ и других местных условий.

Общую площадь цветочно-оранжерейных хозяйств следует принимать из расчета 0,4 кв. м/чел.

## **Зоны отдыха**



4.4.28. Зоны отдыха поселения формируются на базе озелененных территорий общего пользования, природных и искусственных водоемов, рек.

4.4.29. Зоны массового кратковременного отдыха следует располагать в пределах доступности на общественном транспорте не более 1,5 ч.

4.4.30. Размеры территории зон отдыха следует принимать из расчета не менее 500 - 1000 кв. м на 1 посетителя, в том числе интенсивно используемая ее часть для активных видов отдыха должна составлять не менее 100 кв. м на одного посетителя. Площадь отдельных участков зоны массового кратковременного отдыха следует принимать не менее 50 га.

4.4.31. Зоны отдыха следует размещать на расстоянии от санаториев, пионерских лагерей, дошкольных санаторно-оздоровительных учреждений, садоводческих товариществ, автомобильных дорог общей сети и железных дорог не менее 500 м, а от домов отдыха - не менее 300 м.

4.4.32. В числе разрешенных видов строительства допускаются объекты, связанные непосредственно с рекреационной деятельностью (пансионаты, кемпинги, базы отдыха, пляжи, спортивные и игровые площадки и другое), а также с обслуживанием зоны отдыха (загородные рестораны, кафе, центры развлечения, пункты проката и другое) - далее комплекс отдыха.

Территории комплексов отдыха проектируются с учетом формирования функциональных зон: проживания, общественного центра, пляжной, спортивной и зеленых насаждений.

Зона проживания формируется из «ядра» круглогодичного функционирования (пансионат, профилакторий, база отдыха и другое) и подзоны «пикового» проживания, основу которой составляют летние городки отдыха, предназначенные для рекреантов выходного дня.

Летний городок отдыха проектируют как систему подготовленных в планировочном и инженерном отношении площадок, предназначенных для размещения временного жилья двух типов: инвентарного, быстро монтируемого из сборно-разборных элементов, и мобильного, состоящего из различных модификаций «домов на колесах» (трейлеров, прицепов-палаток и другого).

На каждой площадке проектируется кухня для самостоятельного приготовления пищи и санитарный павильон. Площадка рассчитывается на 120 - 150 человек.

4.4.33. Размеры территорий пляжей, размещаемых в зонах отдыха, а также минимальную протяженность береговой полосы пляжа и число одновременных посетителей на пляжах следует принимать в соответствии с подразделом «Лечебно-оздоровительные местности и курорты» настоящих Нормативов.

4.4.34. Допускается размещать автостоянки, необходимые инженерные сооружения.

Размеры стоянок автомобилей, размещаемых у границ лесопарков, зон отдыха и курортных зон, следует определять по заданию на проектирование.

## **5. Производственная территория:**

### **5.1. Общие требования**

5.1.1. В состав производственных зон, зон инженерной и транспортной инфраструктур могут включаться:

коммунальные зоны - зоны размещения коммунальных и складских объектов, объектов жилищно-коммунального хозяйства, объектов транспорта, объектов оптовой торговли;

производственные зоны - зоны размещения производственных объектов с различными нормативами воздействия на окружающую среду;

иные виды производственной, инженерной и транспортной инфраструктур.

#### **Примечания:**

1. В производственных зонах допускается размещать:

- индустриальные (промышленные) парки - совокупность объектов промышленной инфраструктуры, предназначенных для создания или модернизации промышленного производства, формирования промышленных кластеров в соответствии с требованиями СП 348.1325800.2017;

- объекты аварийно-спасательных служб, обслуживающих расположенные в

производственной зоне предприятия и другие объекты.

2. При размещении и реконструкции предприятий и других объектов на территории производственной зоны следует предусматривать меры по обеспечению их безопасности в процессе эксплуатации, а также предусматривать в случае аварии на одном из предприятий защиту населения прилегающих районов от опасных воздействий и меры по обеспечению безопасности функционирования других предприятий. Степень опасности производственных и других объектов определяется в установленном законодательством порядке в соответствии с техническими регламентами.

3. При реконструкции объектов сложившейся производственной застройки, являющихся памятниками истории и культуры, необходимо предусматривать меры по сохранению их исторического облика.

5.1.2. Производственные зоны, зоны инженерной и транспортной инфраструктур предназначены для размещения промышленных, коммунальных и складских объектов, объектов инженерной и транспортной инфраструктур, в том числе сооружений и коммуникаций внеуличного транспорта (метрополитен, подвесные канатные дороги и фуникулеры транспортные, монорельсовый транспорт), железнодорожного, автомобильного, речного, морского, воздушного (космического) и трубопроводного транспорта, связи, а также для установления санитарно-защитных зон таких объектов, в том числе приаэродромных территорий для объектов воздушного транспорта в соответствии с требованиями законодательства и настоящих Нормативов.

5.1.3. Границы производственных, коммунальных зон, зон транспортной и инженерной инфраструктур следует устанавливать с учетом действующих санитарных норм и максимально эффективного использования территории.

Предприятия пищевой, медицинской, фармацевтической и других отраслей промышленности с санитарно-защитной зоной до 100 м не следует размещать на территории промышленных зон (районов) с предприятиями металлургической, химической, нефтехимической и других отраслей промышленности с вредными производствами, а также в пределах их санитарно-защитных зон.

## **5.2. Производственные зоны**

### **Структура производственных зон, классификация предприятий и их размещение:**

5.2.1. Производственная территориальная зона для строительства новых и расширения существующих производственных предприятий проектируется с учетом аэроклиматических характеристик, рельефа местности, закономерностей распространения промышленных выбросов в атмосферу, потенциала загрязнения атмосферы с подветренной стороны по отношению к жилой, рекреационной, зоне отдыха населения в соответствии с генеральным планом поселения, а также с учетом СанПиН 2.2.1/2.1.1.1200-03 «Санитарно-защитные зоны и санитарная классификация предприятий, сооружений и иных объектов».

Проектируемые объекты, как правило, следует размещать компактно, в том числе в составе индустриальных парков, промышленных кластеров с кооперацией подсобно-вспомогательных служб, систем инженерного и транспортного обеспечения, культурно - бытового обслуживания, согласно Федеральному закону от 31 декабря 2014 №488-ФЗ «О промышленной политике в Российской Федерации».

5.2.2. При размещении производственной зоны на прибрежных участках рек и других водоемов планировочные отметки площадок предприятий должны приниматься не менее чем на 0,5 м выше расчетного наивысшего горизонта вод с учетом подпора и уклона водотока, а также нагона от расчетной высоты волны, определяемой в соответствии с требованиями по нагрузкам и воздействиям на гидротехнические сооружения. За расчетный горизонт следует принимать наивысший уровень воды с вероятностью его превышения для предприятий, имеющих народнохозяйственное и оборонное значение, один раз в 100 лет, для остальных предприятий - один раз в 50 лет, а для предприятий со сроком эксплуатации до 10 лет - один раз в 10 лет.

### **Примечания:**

1. Размещение объектов на земельных участках с более частым превышением уровня воды

допускается при условии возведения необходимых сооружений по защите от затопления.

2. Требования настоящего пункта не распространяются на объекты, их отдельные здания и сооружения, для которых по условиям эксплуатации допускается кратковременное их затопление.

5.2.3. Предприятия, требующие устройства грузовых причалов, пристаней или других портовых сооружений, следует размещать по течению реки ниже селитебной территории.

5.2.4. Для производственных предприятий с технологическими процессами, являющимися источниками неблагоприятного воздействия на здоровье человека и окружающую среду, устанавливаются санитарно-защитные зоны в соответствии с санитарной классификацией предприятий.

Санитарная классификация предприятий устанавливается по классам опасности - I, II, III, IV, V классы. В соответствии с санитарной классификацией предприятий, производств и объектов устанавливаются следующие размеры санитарно-защитных зон:

для предприятий I класса - 1000 м;

для предприятий II класса - 500 м;

для предприятий III класса - 300 м;

для предприятий IV класса - 100 м;

для предприятий V класса - 50 м.

Санитарно-защитные зоны устанавливаются в соответствии с требованиями санитарно-эпидемиологических правил и постановлением Правительства РФ от 03 марта 2018 года №222 «Об утверждении Правил установления санитарно-защитных зон и использования земельных участков, расположенных в границах санитарно-защитных зон». Решение об установлении принимают уполномоченные органы:

- Федеральная служба по надзору в сфере защиты прав потребителей и благополучия человека - в отношении объектов I и II класса опасности в соответствии с классификацией, установленной санитарно-эпидемиологическими требованиями (далее - санитарная классификация), групп объектов, в состав которых входят объекты I и (или) II класса опасности, а также в отношении объектов, не включенных в санитарную классификацию;

- территориальные органы Федеральной службы по надзору в сфере защиты прав потребителей и благополучия человека - в отношении объектов III - V класса опасности в соответствии с санитарной классификацией, а также в отношении групп объектов, в состав которых входят объекты III - V класса опасности. государственным санитарным врачом Краснодарского края или его заместителем.

Для групп производственных предприятий устанавливается единая санитарно-защитная зона с учетом суммарных выбросов и физического воздействия всех источников загрязнения.

5.2.5. Границы производственных зон необходимо устанавливать на основе документов территориального планирования и градостроительного зонирования с учетом требуемых санитарно-защитных зон для производственных предприятий и объектов в соответствии с подразделом 5.2 «Производственные зоны» и разделом 10 «Охрана окружающей среды» настоящих Нормативов, обеспечивая максимально эффективное использование территории при их строительстве и эксплуатации

5.2.6. Размещение новых промышленных предприятий I и II классов по санитарной классификации, требующих организации санитарно-защитной зоны 1000 м и 500 м соответственно, на территории населенных пунктов не допускается.

На территориях предприятий I - II классов и в пределах их санитарно-защитных зон не допускается размещать предприятия пищевой, легкой, медицинской, фармацевтической и других отраслей промышленности с санитарно-защитной зоной 50 - 100 м.

5.2.7. Участки производственных территорий с производствами III и IV классов, размещение которых по санитарным требованиям недопустимо в составе других зон, следует размещать только в производственной зоне.

5.2.8. Для объектов по изготовлению и хранению взрывчатых материалов и изделий на их основе (организаций, арсеналов, баз, складов взрывчатых материалов) следует предусматривать запретные (опасные) зоны и районы. Размеры этих зон и районов определяются нормативными документами Ростехнадзора и других федеральных органов исполнительной власти, в ведении которых находятся эти объекты. Застройка запретных (опасных) зон жилыми, общественными и

производственными зданиями и сооружениями не допускается. В случае особой необходимости строительство зданий, сооружений и других объектов на территории запретной (опасной) зоны может осуществляться по согласованию с организацией, в ведении которой находится склад, и органами местного самоуправления районов, городов.

5.2.9. Не допускается размещение на территории жилых и общественно-деловых зон производственных объектов V класса, если зона распространения химических и физических факторов до уровня ПДК не ограничивается размерами собственной территории предприятия и производственной зоны.

Предприятия, требующие особой чистоты атмосферного воздуха, не следует размещать с подветренной стороны ветров преобладающего направления по отношению к соседним предприятиям с источниками загрязнения атмосферного воздуха.

5.2.10. В границах поселения допускается размещать производственные предприятия и объекты III, IV и V классов с установлением соответствующих санитарно-защитных зон.

В пределах селитебной территории поселения допускается размещать производственные предприятия, не выделяющие загрязняющие вещества, с непожароопасными и невзрывоопасными производственными процессами, не создающие шума, превышающего установленные нормы, не требующие устройства железнодорожных подъездных путей. При этом расстояние от границ участка производственного предприятия до жилых зданий, участков дошкольных образовательных, общеобразовательных учреждений, учреждений здравоохранения и отдыха следует принимать не менее 50 м.

Производственные зоны с источниками загрязнения атмосферного воздуха, водных объектов, почв, а также с источниками шума, вибрации, электромагнитных и радиоактивных воздействий по отношению к жилой застройке следует размещать в соответствии с требованиями раздела 10 «Охрана окружающей среды» настоящих Нормативов.

5.2.11. В состав технопарков, индустриальных парков и территориальных промышленных кластеров с санитарно-защитной зоной шириной 500 м и более в соответствии с требованиями СанПиН 2.2.1/2.1.1.1200 не следует включать объекты, которые могут быть размещены около границы или в пределах жилой зоны.

5.2.12. Территории поселения должны соответствовать потребностям производственных территорий по обеспеченности транспортом и инженерными ресурсами.

При планировочной организации земельного участка реконструируемых производственных объектов, в том числе размещаемых в технопарках, индустриальных парках и территориальных промышленных кластерах, следует предусматривать упорядочение функционального и планировочного зонирования и размещения инженерных и транспортных коммуникаций.

5.2.13. В случае негативного влияния производственных зон, расположенных в границах поселения, на окружающую среду следует предусматривать уменьшение мощности, перепрофилирование предприятия или вынос экологически неблагоприятных промышленных предприятий из селитебных зон поселения.

5.2.14. При реконструкции производственных зон территории следует преобразовывать с учетом примыкания к территориям иного функционального назначения:

в полосе примыкания производственных зон к общественно-деловым зонам следует размещать общественно-административные объекты производственных зон, включая их в формирование общественных центров и зон;

в полосе примыкания к жилым зонам не следует размещать на границе производственной зоны глухие заборы. Рекомендуется использование входящей в состав санитарно-защитной зоны полосы примыкания для размещения коммунальных объектов жилого района, гаражей-стоянок различных типов, зеленых насаждений;

в полосе примыкания к автомобильным и железнодорожным путям производственных зон рекомендуется размещать участки компактной производственной застройки с оптовыми торговыми и обслуживающими предприятиями, требующими значительных складских помещений, крупногабаритных подъездов, разворотных площадок.

5.2.15. После проведения реконструкции или перепрофилирования производственного объекта санитарно-защитная зона для него определяется в соответствии с санитарной классификацией и должна быть подтверждена результатами расчетов.

5.2.16. Не допускается расширение производственных предприятий, если при этом требуется увеличение размера санитарно-защитных зон.

5.2.17. Параметры производственных территорий должны подчиняться градостроительным условиям территорий поселения по экологической безопасности, величине и интенсивности использования территорий.

При размещении производственных зон необходимо обеспечивать их рациональную взаимосвязь с жилыми районами при минимальных затратах времени на трудовые передвижения.

#### **Нормативные параметры застройки производственных зон**

5.2.18. Территорию промышленного узла следует разделять на подзоны:

общественного центра;

производственных площадок предприятий;

общих объектов вспомогательных производств и хозяйств.

В состав общественного центра следует включать административные учреждения управления производством, предприятия общественного питания, специализированные учреждения здравоохранения, предприятия бытового обслуживания.

На территории общих объектов вспомогательных производств и хозяйств следует размещать объекты энергоснабжения, водоснабжения и канализации, транспорта, ремонтного хозяйства, пожарных депо, отвального хозяйства производственной зоны.

5.2.19. При разработке планировочной организации земельных участков объектов следует выделять функционально-технологические зоны:

а) входную;

б) производственную - для размещения основных производств, включая зоны исследовательского назначения и опытных производств;

в) подсобную - для размещения ремонтных, строительно-эксплуатационных, тарных объектов, объектов энергетики и других инженерных сооружений;

г) складскую - для размещения складских объектов, контейнерных площадок, объектов внешнего и внутривозовского транспорта.

При планировочной организации технопарков, индустриальных парков и территориальных промышленных кластеров следует выделять функционально-планировочные зоны с кварталами объектов согласно СП 348.1325800.

5.2.20. Входную зону предприятия (комплекса предприятий) следует размещать со стороны основных подъездов и подходов, работающих на предприятии.

Размеры входных зон предприятий рекомендуется принимать в соответствии с заданием на проектирование из расчета на 1000 работающих:

0,8 га - при количестве работающих до 0,5 тысячи;

0,7 га - при количестве работающих более 0,5 до 1 тысячи;

0,6 га - при количестве работающих от 1 до 4 тысяч;

0,5 га - при количестве работающих от 4 до 10 тысяч;

0,4 га - при количестве работающих до 10 тысяч.

5.2.21. Во входных зонах и общественных центрах промышленных узлов следует предусматривать открытые площадки для стоянки легковых автомобилей в соответствии с требованиями подраздела 5.5 «Зоны транспортной инфраструктуры» настоящих Нормативов.

Места для стоянки и хранения автомобилей лиц, работающих на этих объектах, надлежит размещать на территории земельных участков объектов, в том числе открытые площадки для стоянки легковых автомобилей инвалидов.

Вместимость площадки для стоянки автотранспорта, принадлежащего работающим гражданам, следует предусматривать: на первую очередь - 15 автомобилей, на расчетный срок - 30 автомобилей на 100 работающих в двух смежных сменах.

5.2.21. Занятость территории (интенсивность использования) производственной зоны определяется в процентах как отношение суммы площадок производственных предприятий в пределах ограждения (при отсутствии ограждения - в соответствующих условных границах), а также объектов обслуживания с включением площади, занятой железнодорожными станциями, к общей территории производственной зоны. Территория предприятия должна включать резервные участки, намеченные в соответствии с заданием на проектирование для размещения на них зданий и

сооружений в случае расширения и модернизации производства.

5.2.22. Производственная зона, занимаемая площадками производственных предприятий и вспомогательных объектов, учреждениями и предприятиями обслуживания, должна составлять не менее 60 процентов общей территории производственной зоны.

5.2.23. Санитарно-защитная зона отделяет производственную территорию от жилой, общественно-деловой, рекреационной зоны, зоны отдыха и других с обязательным обозначением границ специальными информационными знаками.

Организация санитарно-защитных зон осуществляется на основании проекта в соответствии с требованиями пункта 5.2.4 настоящего раздела и раздела 10 «Охрана окружающей среды» настоящих Нормативов.

5.2.24. Санитарно-защитная зона для предприятий должна быть максимально озеленена. Минимальную площадь озеленения санитарно-защитных зон следует принимать в зависимости от ширины зоны с учетом экологических норм и архитектурно-планировочных условий, при ширине:

до 300 метров - не менее 60%;

свыше 300 по 1000 метров - не менее 50%;

свыше 1000 по 3000 метров - не менее 40%;

свыше 3000 метров - не менее 20%.

В санитарно-защитных зонах со стороны жилых и общественно-деловых зон необходимо предусматривать полосу древесно-кустарниковых насаждений шириной не менее 50 м, а при ширине зоны до 100 м - не менее 20 м.

5.2.25. Режим территорий санитарно-защитных зон определяется в соответствии с требованиями СанПин 2.2.1/2.1.1.1200-03.

5.2.26. Нормативы на проектирование и строительство объектов и сетей инженерной инфраструктуры производственных зон (водоснабжение, канализация, электро-, тепло-, газоснабжение, связь, радиовещание и телевидение) принимаются в соответствии с требованиями подраздела 5.4 «Зоны инженерной инфраструктуры» настоящих Нормативов.

5.2.27. Удаленность производственных зон от головных источников инженерного обеспечения принимается по расчету зависимости протяженности инженерных коммуникаций (трубопроводов, газо-, нефте-, водо-, продуктопроводов) от величины потребляемых ресурсов.

От ТЭЦ или тепломагистрали мощностью 1000 и более Гкал/час следует принимать расстояние до производственных территорий с теплотреблением:

более 20 Гкал/час - не более 5 км;

от 5 до 20 Гкал/час - не более 10 км.

От водопроводного узла, станции или водовода мощностью более 100 тыс. куб. м/сутки следует принимать расстояние до производственных территорий с водопотреблением:

более 20 тыс. куб. м/сутки - не более 5 км;

от 5 до 20 тыс. куб. м/сутки - не более 10 км.

5.2.28. Нормативы на проектирование и строительство объектов транспортной инфраструктуры производственных зон принимаются в соответствии с требованиями подраздела 5.5 «Зоны транспортной инфраструктуры» настоящего раздела.

5.2.29. Условия транспортной организации территорий при их планировке и застройке должны соответствовать требованиям пунктов 5.2.33- 5.2.36 настоящего раздела.

5.2.30. Транспортные выезды и примыкание проектируются в зависимости от величины грузового оборота:

для участка производственной территории с малым грузооборотом - до 2 автомашин в сутки или 40 тонн в год - примыкание и выезд на улицу районного значения;

для участка с грузооборотом до 40 машин в сутки или до 100 тыс. тонн в год - примыкание и выезд на городскую магистраль;

для участка с грузооборотом более 40 автомашин в сутки или 100 тыс. тонн в год - примыкание и выезд на железнодорожную магистраль и выезд на городскую магистраль (по специализированным внутренним улицам производственной зоны).

5.2.31. Обслуживание общественным транспортом и длину пешеходных переходов от проходной предприятия до остановочных пунктов общественного транспорта следует предусматривать в зависимости от численности занятых на производстве:

производственные территории с численностью занятых до 500 человек должны примыкать к улицам районного значения;

производственные территории с численностью занятых от 500 до 5000 человек должны примыкать к городской магистрали, а удаленность главного входа производственной зоны до остановки общественного транспорта должна быть не более 200 м.

5.2.32. Проходные пункты предприятий следует располагать на расстоянии не более 1,5 км друг от друга.

Расстояние от проходных пунктов до входов в санитарно-бытовые помещения основных цехов не должно превышать 800 м. При больших расстояниях от проходных до наиболее удаленных санитарно-бытовых помещений на площадке предприятия следует предусматривать внутризаводской пассажирский транспорт.

Перед проходными пунктами и входами в санитарно-бытовые помещения, столовые и здания управления должны предусматриваться площадки из расчета не более 0,15 кв. м на 1 человека наиболее многочисленной смены.

На предприятиях, где предусматривается возможность использования труда инвалидов, пользующихся креслами-колясками, входы в производственные, административно-бытовые и другие вспомогательные здания следует оборудовать пандусами с уклоном не более 1:12.

5.2.33. Обеспеченность сооружениями и устройствами для хранения и обслуживания транспортных средств следует принимать в соответствии с требованиями подраздела 5.5 «Зоны транспортной инфраструктуры» настоящего раздела.

5.2.34. Площадь участков, предназначенных для озеленения в пределах ограды предприятия, следует определять из расчета не менее 3 кв. м на одного работающего в наиболее многочисленной смене. Для предприятий с численностью работающих 300 человек и более на 1 га площадки предприятия площадь участков, предназначенных для озеленения, допускается уменьшать из расчета обеспечения установленного показателя плотности застройки. Предельный размер участков, предназначенных для озеленения, не должен превышать 15 процентов площади предприятия.

5.2.35. При устройстве санитарно-защитных посадок между отдельными производственными объектами следует размещать деревья не ближе 5 м от зданий и сооружений; не следует применять хвойные и другие легковоспламеняющиеся породы деревьев и кустарников.

Расстояния от производственных, административных зданий и сооружений и объектов инженерной и транспортной инфраструктур до зеленых насаждений следует принимать в соответствии с требованиями подраздела 4.4 «Зоны рекреационного назначения» раздела 4 «Селитебная территория» настоящих Нормативов.

5.2.36. Расстояния между зданиями и сооружениями в зависимости от степени огнестойкости и категории производств, расположение пожарных депо, пожарных постов и радиусы их обслуживания следует принимать в соответствии с требованиями раздела 13 «Противопожарные требования» настоящих Нормативов.

5.2.37. При проектировании предприятий в зависимости от производственных процессов в составе административно-бытовых зданий следует предусматривать учреждения и предприятия обслуживания, в том числе здравоохранения и общественного питания в соответствии с требованиями подраздела 4.3 «Общественно-деловые зоны» раздела 4 «Селитебная территория» настоящих Нормативов.

5.2.38. В данном разделе разработаны нормативы по размещению пищевой и перерабатывающей промышленности, теплоэлектростанций при планировке и застройке поселения с учетом специфики развития промышленности.

5.2.39. Предприятия по хранению и переработке зерна следует размещать в составе группы предприятий (комбинатов и промузлов) с общими вспомогательными производствами и хозяйствами, инженерными сооружениями и коммуникациями.

Размещение предприятий должно обеспечивать минимальное расстояние перевозок сырья и готовой продукции. При этом мельзаводы и комбикормовые заводы следует размещать ближе к местам потребления, а крупозаводы, зернохранилища (за исключением производственных) - к местам производства сырья (зерна).

Указанные предприятия не допускается размещать в санитарно-защитной зоне предприятий, относимых по санитарной классификации к I и II классам в соответствии с требованиями СанПиН

2.2.1/2.1.1.1200-03.

5.2.40. Нормативный размер площади земельного участка определяется в соответствии с пунктом 5.2.20 настоящего раздела.

5.2.41. Размещение предприятий в зависимости от санитарной классификации проектируется в соответствии с требованиями настоящего раздела.

5.2.42. Элеваторы следует проектировать с подветренной стороны за пределами нормативной санитарно-защитной зоны предприятий по хранению и переработке ядовитых жидкостей и веществ. Не допускается размещать элеваторы вблизи предприятий по хранению и переработке легковоспламеняющихся горючих жидкостей, а также ниже по рельефу местности.

5.2.43. Санитарные разрывы между складами готовой продукции мельнично-крупяных предприятий и другими промышленными предприятиями следует принимать равными разрывам между этими предприятиями и селитебной территорией, а между указанными складами и комбикормовыми предприятиями - не менее 30 м.

5.2.44. В целях пожарной безопасности основные здания и сооружения предприятий следует проектировать II уровня ответственности и II степени огнестойкости. Сушильно-очистные башни следует проектировать не менее III степени огнестойкости.

Здания зерноскладов и отдельные сооружения для приема, сушки и отпуска зерновых продуктов и сырья, а также транспортерные галереи зерноскладов допускается проектировать III уровня ответственности и III, IV и V степеней огнестойкости. При этом помещения огневого топка зерносушилок должны отделяться от других смежных помещений противопожарными стенами первого типа и перекрытиями второго типа и иметь непосредственный выход наружу. Бункеры для отходов и пыли следует проектировать с проездами под ними из негорючих материалов.

**Примечание.** К основным зданиям и сооружениям относятся производственные корпуса мельнично-крупяных и комбикормовых предприятий, рабочие здания элеваторов, корпуса для хранения зерна, сырья и готовой продукции с транспортерными галереями, включая отдельно стоящие силосы и силосные корпуса.

5.2.45. Допускается блокировать здания и сооружения II степени огнестойкости (в том числе с устройством транспортерных галерей и других технологических коммуникаций):

рабочие здания с силосными корпусами, отдельными силосами и приемоотпускными сооружениями;

производственные корпуса мельниц, крупозаводов и комбикормовых заводов с приемоотпускными сооружениями, корпусами сырья и готовой продукции.

При этом расстояния между ними не нормируются. Общая длина указанных зданий и сооружений, расположенных в линию, не должна превышать 400 м, суммарная площадь застройки соединенных зданий и сооружений - не более 10000 кв. м.

5.2.46. При проектировании объектов следует предусматривать блокировку зданий и сооружений подсобно-вспомогательного назначения.

5.2.47. Расстояния между зданиями и сооружениями принимаются в зависимости от степени огнестойкости и категории производства в соответствии с требованиями раздела 13 «Противопожарные требования» настоящих Нормативов.

5.2.48. Между торцами зданий зерноскладов допускается размещать сооружения для приема, сушки, очистки и отпуска зерновых продуктов, а также здания комбикормовых заводов, крупощехов и мельниц производительностью до 50 т/сут.

Расстояния между зерноскладами и указанными зданиями не нормируются при условии, если: торцевые стены зерноскладов являются противопожарными;

расстояния между поперечными проездами линии зерноскладов (шириной не менее 4 м) не более 400 м;

здания и сооружения II степени огнестойкости имеют со стороны зерноскладов глухие стены или стены с проемами, заполненными противопожарными дверями и окнами первого типа.

5.2.49. На площадках мельнично-крупяных и комбикормовых предприятий и в их санитарно-защитных зонах не допускается проектировать озеленение из деревьев и кустарников, опущенные семена которых переносятся по воздуху.

5.2.50. Для промышленных предприятий с большим грузооборотом сырья и продукции, кроме автомобильных дорог, следует проектировать железнодорожные подъездные пути в соответствии с



требованиями СП 261.1325800.2016.

5.2.51. При проектировании мест захоронения отходов производства должны соблюдаться требования раздела 8 «Зоны специального назначения» настоящих Нормативов.

5.2.52. Выбор и отвод участка под строительство предприятий пищевой и перерабатывающей промышленности должен производиться при обязательном участии органов Государственного санитарно-эпидемиологического надзора с соблюдением требований раздела 10 «Охрана окружающей среды» настоящих Нормативов. Следует учитывать размещение сырьевой базы, наличие подъездных путей, возможность обеспечения водой питьевого качества, условия спуска сточных вод, направление господствующих ветров.

Предприятия пищевой и перерабатывающей промышленности следует размещать с наветренной стороны для ветров преобладающего направления по отношению к санитарно-техническим сооружениям и установкам коммунального назначения и к предприятиям с технологическими процессами, являющимися источниками загрязнения атмосферного воздуха загрязняющими и неприятно пахнущими веществами, с подветренной стороны по отношению к жилым и общественным зданиям.

5.2.53. Размер санитарно-защитной зоны между предприятиями пищевой и перерабатывающей промышленности, санитарно-техническими сооружениями и установками коммунального назначения, а также предприятиями с технологическими процессами, являющимися источниками загрязнения атмосферного воздуха загрязняющими и неприятно пахнущими веществами, следует принимать как для жилых районов от вредных производств (в соответствии с СанПиН 2.2.1/2.1.1.1200-03).

5.2.54. Размер санитарно-защитной зоны предприятий мясной промышленности до границы животноводческих, птицеводческих и звероводческих ферм должен быть 1000 м.

При проектировании предприятий мясной промышленности на берегах рек и других водоемов общественного пользования их следует размещать ниже по течению от населенных пунктов.

Запрещается проектирование указанных предприятий на территории бывших кладбищ, скотомогильников, свалок.

5.2.55. При проектировании не допускается блокировать предприятия по переработке молока и производству молочных продуктов с предприятиями по обработке пищевых продуктов, относящимися по санитарной классификации ко II, III, IV классам (за исключением сыродельных и маргариновых), а также следующими предприятиями, относящимися к V классу: табачно-махорочными, первичного виноделия, винными, по варке товарного солода и приготовлению дрожжей, рыбокопильными; с остальными - по согласованию с органами Государственного санитарно-эпидемиологического надзора.

5.2.56. Площадка предприятия должна иметь уклон для отвода поверхностных вод в дождевую канализацию от 0,003 до 0,05 в зависимости от типа грунта. Уровень стояния грунтовых вод должен быть не менее чем на 0,5 м ниже отметки пола подвальных помещений.

5.2.57. При проектировании территорию предприятий молочной промышленности следует разделять на функциональные зоны: входную, производственную и хозяйственно-складскую.

На территории предприятий проектируются:

во входной зоне: здания административных и санитарно-бытовых помещений, контрольно-пропускной пункт, площадка для стоянки личного транспорта, площадка для отдыха персонала;

в производственной зоне: производственные здания, склады пищевого сырья и готовой продукции, площадки для транспорта, доставляющего сырье и готовую продукцию, котельная (кроме работающих на жидком и твердом топливе), ремонтно-механические мастерские;

в хозяйственно-складской зоне: здания и сооружения подсобного назначения (градирни, насосные станции, склады аммиака, горюче-смазочных материалов, химических реагентов, котельная на жидком или твердом топливе, площадки или помещения для хранения резервных строительных материалов и тары, площадки с контейнерами для сбора мусора, дворные туалеты и прочее).

Расположение зданий и сооружений на промплощадке должно обеспечить поступление сырья и вывоз готовой продукции без встречных путей с поступлением топлива, вывозом отходов и прочего.

5.2.58. Санитарные разрывы между функциональными зонами участка должны быть не менее 25 м.

Открытые склады твердого топлива и других пылящих материалов следует размещать с наветренной стороны с разрывом не менее 50 м до ближайших бытовых помещений.

Расстояние от дворовых туалетов до производственных зданий и складов должно быть не менее 30 м.

Санитарные разрывы между зданиями и сооружениями, освещаемыми через оконные проемы, должны быть не менее высоты до верха карниза наивысшего из противостоящих зданий и сооружений.

5.2.59. Зона строгого режима вокруг артезианских скважин и подземных резервуаров для хранения воды, а также санитарно-защитная зона от очистных сооружений до производственных зданий проектируются в соответствии с требованиями подраздела 5.4 «Зоны инженерной инфраструктуры» настоящего раздела и раздела 7 «Особо охраняемые территории» настоящих Нормативов.

5.2.60. При проектировании территории предприятий мясной промышленности следует разделять на функциональные зоны:

производственную, где расположены здания основного производства;

базу предубойного содержания скота с санитарным блоком (карантин, изолятор и санитарная бойня);

хозяйственную со зданиями вспомогательного назначения и сооружениями для хранения топлива, строительных и подсобных материалов.

База предубойного содержания скота проектируется в пониженной части площадки с ограждением от остальной территории железобетонной или металлической оградой высотой не менее 2 м и зоной зеленых насаждений.

Карантин, изолятор и санитарная бойня проектируются на обособленном участке базы предубойного содержания скота, огражденном глухой железобетонной оградой высотой 2 м и зоной зеленых насаждений. Санитарная бойня должна иметь отдельный въезд с улицы подачи больного скота, а также площадку для приема, ветеринарного осмотра и термометрии скота.

При проектировании здания и сооружения базы предубойного содержания скота, предварительной очистки сточных вод, котельной склады твердого топлива следует располагать по отношению к производственным зданиям с подветренной стороны (для ветров преобладающего направления), а к карантину, изолятору и санитарной бойне с наветренной стороны.

Расположение зданий, сооружений и устройств на территории предприятий должно обеспечивать возможность транспортировки без пересечения путей перевозки:

сырья и готовой продукции;

здорового скота, направляемого после ветеринарного осмотра на предубойное содержание, с путями больного или подозрительного на заболевание скота, направляемого в карантин, изолятор или на санитарную бойню;

пищевой продукции со скотом, навозом, отходами производства.

5.2.61. На территории предприятия предусматриваются санитарно-защитные разрывы до мест выдачи и приема пищевой продукции:

от карантина, изолятора и санитарной бойни, размещаемых в отдельном здании - не менее 100 м;

от открытых загонов содержания скота - не менее 50 м;

от закрытых помещений базы предубойного содержания скота и от складов хранения твердого топлива - не менее 25 м.

5.2.62. Территория предприятий пищевой и перерабатывающей промышленности должна иметь сквозной или кольцевой проезд для автотранспорта со сплошным усовершенствованным покрытием, площадки, переходы, пешеходные дорожки для персонала - с непылящим покрытием.

5.2.63. Свободные от застройки и проездов участки территории должны быть использованы для организации зон отдыха, озеленения.

Не допускается проектировать озеленение из деревьев и кустарников, опушенные семена которых переносятся по воздуху.

5.2.64. Для размещения мусоросборников проектируются асфальтированные площадки,

расположенные не ближе 30 м от производственных и вспомогательных помещений, площадью в 3 раза превышающие площадь мусоросборников. Площадки должны иметь ограждение с трех сторон сплошной бетонированной или кирпичной стеной высотой 1,5 м.

5.2.65. Для предприятий пищевой и перерабатывающей промышленности проектируется ограждение по периметру территории. При этом при въезде на территорию предприятий молочной промышленности проектируются проезды помещения, оборудованные спринклерными устройствами для наружного обмыва автоцистерн и грязеотстойниками с бензوماслоуловителями.

При въезде и выезде с территорий предприятий мясной промышленности проектируются дезинфекционные барьеры с подогревом дезинфицирующего раствора.

5.2.66. Для сбора и удаления производственных и бытовых сточных вод на предприятиях должны предусматриваться канализационные системы, которые могут присоединяться к канализационным сетям населенных пунктов или иметь собственную систему очистных сооружений.

Системы инженерного обеспечения предприятий проектируются в соответствии с требованиями подраздела 5.4 «Зоны инженерной инфраструктуры» настоящего раздела.

5.2.67. При проектировании мест захоронения отходов производства должны соблюдаться требования раздела 8 «Зоны специального назначения» настоящих Нормативов.

5.2.68. К гидротехническим сооружениям относятся плотины, здания гидроэлектростанций, водосбросные, водоспускные и водовыпускные сооружения, туннели, каналы, насосные станции, судоходные шлюзы, судоподъемники; сооружения, предназначенные для защиты от наводнений и разрушений берегов водохранилищ, берегов и дна русел рек; сооружения (дамбы), ограждающие золошлакоотвалы и хранилища жидких отходов промышленных и сельскохозяйственных организаций; устройства от размывов на каналах и другие.

5.2.69. При проектировании гидротехнических сооружений следует руководствоваться законодательством Российской Федерации и нормативными требованиями по безопасности гидротехнических сооружений; законодательством Российской Федерации и нормативными документами по охране окружающей среды при инженерной деятельности, а также предусматривать мероприятия, ведущие к улучшению экологической обстановки по сравнению с природной, использованию водохранилищ, нижних бьефов и примыкающих к ним территорий для развития туризма, обеспечения рекреации, рекультивации земель и вовлечения их в хозяйственную деятельность, не противоречащую оправданному природопользованию.

5.2.70. При проектировании гидротехнических сооружений следует обеспечивать и предусматривать:

надежность сооружений на всех стадиях их строительства и эксплуатации в зависимости от класса сооружения;

постоянный инструментальный и визуальный контроль за состоянием гидротехнических сооружений, а также природными и техногенными воздействиями на них;

подготовку ложа водохранилища и хранилищ жидких отходов промышленных предприятий и прилегающей территории;

охрану месторождений полезных ископаемых;

сохранность животного и растительного мира, в том числе организацию рыбоохранных мероприятий;

минимально необходимые расходы воды, а также благоприятный уровневый и скоростной режимы в бьефах с учетом интересов водопотребителей и водопользователей, а также благоприятный режим уровня грунтовых вод для освоенных земель и природных экосистем.

5.2.71. Тепловые электростанции (ТЭС), государственные районные электростанции (ГРЭС) и теплоэлектроцентрали (ТЭЦ) следует размещать на основе схем развития энергосистем с учетом перспектив развития топливных ресурсов, а также доставки топлива и передачи электроэнергии, пара и тепла энергопотребителям.

При размещении ГРЭС на основе схемы развития энергосистемы должны быть учтены схемы развития грузопотоков по железным дорогам и водным путям сообщения, условия водоснабжения, системные и межсистемные связи по линиям электропередачи.

5.2.72. Площадку для размещения ТЭС следует выбирать в соответствии с требованиями подраздела 5.2 «Производственные зоны» настоящего раздела, а также с учетом расчетов

рассеивания загрязняющих веществ с определением расчетной концентрации в приземном слое атмосферы и по вертикали с учетом высоты жилых зданий в зоне максимального загрязнения атмосферного воздуха (10 - 40 высот трубы).

Планировочные отметки площадок ТЭС, проектируемых на прибрежных участках рек и водоемов, должны приниматься не менее чем на 0,5 м выше расчетного наивысшего горизонта вод с учетом подпора и уклона водотока, а также расчетной высоты волны и ее нагона. За расчетный горизонт следует принимать уровень с вероятностью его превышения один раз в 100 лет.

5.2.73. Площадку для размещения ТЭЦ следует выбирать в центре тепловых нагрузок с учетом перспективного развития энергопотребителей. Проектируемая ТЭЦ должна размещаться в составе групп предприятий с общими объектами вспомогательных производств и хозяйств, инженерных сооружений и коммуникаций.

5.2.74. В пределах ограждаемой площадки ТЭС располагаются главный корпус, корпус подсобных производств, открытая установка трансформаторов, закрытое распределительное устройство, пиковые водогрейные котельные, градирни и другие вспомогательные хозяйства и установки.

Ограждение площадки ТЭС следует предусматривать стальным сетчатым или железобетонным высотой 2 м.

Для размещения устройств автоматической охранной сигнализации следует предусматривать свободную от застройки зону с внутренней стороны ограждения шириной 5 м.

5.2.75. Вне пределов площадки ТЭС проектируются золошлакоотвалы, резервные и расходные склады угля, железнодорожные приемоотправочные пути и связанные с ними разгрузочные устройства для топлива.

Допускается проектировать вне площадки ТЭС: насосные станции циркуляционного, противопожарного и питьевого водоснабжения, брызгальные бассейны. При этом указанные объекты должны иметь сетчатое ограждение высотой 1,6 м.

5.2.76. Размеры площадок для золошлакоотвалов должны предусматриваться, как правило, на 25 лет работы ТЭС с учетом объемов потребления и переработки золы и шлака в товарную продукцию.

5.2.77. Резервные и расходные склады угля и сланца должны иметь одностороннюю транспортную связь с топливоподачей ТЭС.

От резервных складов (от ограждения склада) до других объектов следует принимать расстояния:

здания и сооружения ТЭС (кроме зданий и сооружений данного склада), жилые и общественные здания - 300 м;

железнодорожные пути с организованным движением поездов (до оси крайнего пути) - 200 м;  
железнодорожные пути с неорганизованным движением поездов (до оси крайнего пути) - 75 м;

открытые склады лесоматериалов - 150 м;

склады горючих жидкостей:

наземные - 200 м;

подземные - 150 м;

лес хвойных пород - 200 м;

лес лиственных пород - 75 м.

#### **Примечание.**

Здания и сооружения склада следует размещать на расстоянии 50 м от штабелей с подветренной стороны.

5.2.78. Склады угля должны иметь площадки, предназначенные для освежения, а также для охлаждения самонагревшегося угля. Размер указанных площадок должен составлять 5 процентов общей площади склада.

5.2.79. В целях защиты окружающей среды от загрязнений для ТЭС, ТЭЦ и районных котельных необходимо предусматривать устройство санитарно-защитных зон, размеры которых принимаются в соответствии с подпунктом 5.4.5.3 настоящего раздела.

5.2.80. Проектирование сетей и сооружений инженерной инфраструктуры ТЭС (водо-, электро-, теплоснабжение, канализация, связь) следует осуществлять в соответствии с требованиями подраздела 5.4 «Зоны инженерной инфраструктуры» настоящего раздела.

5.2.81. При проектировании систем водоснабжения и выборе источника водоснабжения следует учитывать существующее и перспективное использование водных ресурсов, санитарное состояние и рыбохозяйственное использование водоемов, целесообразность комплексного водопользования для промышленности, сельского хозяйства, водного транспорта, а также для спортивно-оздоровительных целей и отдыха населения.

В качестве водохранилищ-охладителей ТЭС следует использовать озера и существующие водохранилища с соблюдением требований охраны окружающей среды, с расчетной обеспеченностью среднемесячных расходов источников водоснабжения 95 процентов и расчетной обеспеченностью минимальных уровней воды в источнике 97 процентов.

5.2.82. Систему гидрозолошлакоудаления следует проектировать в соответствии с требованиями СНиП II-58-75.

5.2.83. Подъездные и внутренние автомобильные дороги и железнодорожные пути следует проектировать в соответствии с требованиями подраздела 5.5 «Зоны транспортной инфраструктуры» настоящего раздела.

5.2.84. Расстояния между зданиями, сооружениями, устройствами и установками ТЭС в целях пожарной безопасности, расположение пожарных депо и радиусы их обслуживания следует проектировать в соответствии с положениями раздела 13 «Противопожарные требования» настоящих Нормативов.

5.2.85. Проезды для пожарных автомобилей вокруг складов угля, сланцев и открытого распределительного устройства, а также проезды вдоль открытого сбросного канала, золошлакопроводов и других линейных сооружений следует предусматривать по свободно спланированной полосе шириной не менее 6 м с низшими типами покрытий.

Расстояние от края проезжей части автомобильной дороги до стен зданий не должно превышать 25 м. Вдоль продольных сторон главного корпуса это расстояние допускается в необходимых случаях увеличивать до 60 м при условии устройства тупиковых дорог с площадками для разворота пожарных машин на расстоянии от 5 до 15 м от стены главного корпуса и установкой на площадках пожарных гидрантов. Расстояния между тупиковыми дорогами не должны превышать 100 м.

## **5.4.2. Канализация**

5.4.2.1. Канализацию объектов следует проектировать на основе генерального плана поселения, схем комплексного использования и охраны вод, генеральных планов промышленных узлов.

При проектировании канализации необходимо рассматривать возможность объединения систем канализации различных объектов, а также предусматривать возможность использования существующих сооружений и интенсификацию их работы на основании технико-экономических расчетов.

Проекты канализации объектов должны разрабатываться одновременно с проектами водоснабжения с обязательным анализом баланса водопотребления и отведения сточных вод. При этом необходимо рассматривать возможность использования очищенных сточных и дождевых вод для производственного водоснабжения и орошения, а также предусматривать систему ливневой канализации.

Проекты канализации объектов должны основываться на современных технологиях и решать проблемы перевода технологии обеззараживания воды с жидкого хлора на наиболее экологически безопасные реагенты (гипохлорид, диоксид хлора, ультрафиолетовое обеззараживание). Необходимо проектировать современные сооружения биологической очистки с удалением азота и фосфора. Применять аэрационные системы нового поколения, погружные пропеллерные насосы, специальные установки с автоматическим регулированием подачи воздуха.

5.4.2.2. Удельное среднесуточное водоотведение бытовых сточных вод следует принимать равным удельному среднесуточному водопотреблению без учета расхода воды на полив территорий и зеленых насаждений.

Расчетные среднесуточные расходы производственных сточных вод от промышленных и сельскохозяйственных предприятий следует определять на основе технологических данных.

Удельное водоотведение в неканализованных районах следует принимать из расчета 25 л/сут. на одного жителя.

Количество сточных вод от промышленных предприятий, обслуживающих население, а также неучтенные расходы допускается принимать дополнительно в размере 5 процентов суммарного среднесуточного водоотведения населенного пункта.

5.4.2.3. Канализование населенных пунктов следует предусматривать по системам: раздельной - полной или неполной, полураздельной, а также комбинированной.

Отведение поверхностных вод по открытой системе водостоков допускается при соответствующем обосновании и согласовании с органами санитарно-эпидемиологического и экологического надзора, по регулированию и охране вод, охраны рыбных запасов.

Выбор системы канализации следует производить с учетом требований к очистке поверхностных сточных вод, рельефа местности и других факторов.

5.4.2.4. Канализацию населенных пунктов до 5000 человек следует предусматривать по неполной раздельной системе.

Для данных населенных пунктов следует предусматривать централизованные схемы канализации для одного или нескольких населенных пунктов, отдельных групп зданий и производственных зон.

5.4.2.5. Централизованные схемы канализации следует проектировать объединенными для жилых и производственных зон, при этом объединение производственных сточных вод с бытовыми должно производиться с учетом действующих норм.

Устройство централизованных схем раздельно для жилой и производственной зон допускается при технико-экономическом обосновании.

5.4.2.6. Децентрализованные схемы канализации допускается предусматривать:

при отсутствии опасности загрязнения используемых для водоснабжения водоносных горизонтов;

при отсутствии централизованной канализации в существующих или реконструируемых населенных пунктах для объектов, которые должны быть канализованы в первую очередь (больниц, школ, детских садов и яслей, административно-хозяйственных зданий, отдельных жилых домов, промышленных предприятий и т.п.), а также для первой стадии строительства населенных пунктов при расположении объектов канализования на расстоянии не менее 500 м;

при необходимости канализования групп или отдельных зданий.

5.4.2.7. Канализование промышленных предприятий следует предусматривать по полной раздельной системе.

Число сетей производственной канализации на промышленной площадке необходимо определять исходя из состава сточных вод, их расхода и температуры, возможности повторного использования воды, необходимости локальной очистки и строительства бессточных систем водообеспечения. Сточные воды, требующие специальной очистки с целью их возврата в производство или для подготовки перед спуском в водные объекты или в систему канализации населенного пункта или другого водопользователя, следует отводить самостоятельным потоком.

5.4.2.8. Наименьшие уклоны трубопроводов для всех систем канализации следует принимать в процентах:

0,008 - для труб диаметром 150 мм;

0,007 - для труб диаметром 200 мм.

В зависимости от местных условий при соответствующем обосновании для отдельных участков сети допускается принимать уклоны в процентах:

0,007 - для труб диаметром 150 мм;

0,005 - для труб диаметром 200 мм.

Уклон присоединения от дождеприемников следует принимать 0,02 процента.

5.4.2.9. Протяженность канализационной сети и районных коллекторов при проектировании новых районных канализационных систем следует принимать из расчета 20 погонных метров сетей на 1000 кв. м жилой застройки.

5.4.2.10. На пересечении канализационных сетей с водоемами и водотоками следует

предусматривать дюкеры не менее чем в две рабочие линии.

Проекты дюкеров через водные объекты, используемые для хозяйственно-питьевого водоснабжения, должны быть согласованы с органами санитарно-эпидемиологического надзора.

При пересечении оврагов допускается предусматривать дюкеры в одну линию.

5.4.2.11. Прием сточных вод от неканализованных районов следует осуществлять через сливные станции.

Сливные станции следует проектировать вблизи канализационного коллектора диаметром не менее 400 мм, при этом количество сточных вод, поступающих от сливной станции, не должно превышать 20 процентов общего расчетного расхода по коллектору.

5.4.2.12. Для отдельно стоящих неканализованных зданий при расходе сточных вод до 1 куб. м/сут. допускается применение гидроизолированных снаружи и изнутри выгребов с вывозом стоков на очистные сооружения.

5.4.2.13. Выбор площадок для строительства сооружений канализации, планировку, застройку и благоустройство их территории следует выполнять в соответствии с требованиями раздела 5 «Производственная территория» настоящих Нормативов и требованиями к устройству санитарно-защитных зон СанПиН 2.2.1/2.1.1.1200-03.

При проектировании сетей и сооружений канализации на подрабатываемых территориях необходимо учитывать дополнительные воздействия от сдвижений и деформаций земной поверхности. Размещение полей фильтрации на подрабатываемых территориях не допускается.

Планировочные отметки площадок канализационных сооружений и насосных станций, размещаемых на прибрежных участках водотоков и водоемов, следует принимать не менее чем на 0,5 м выше максимального горизонта паводковых вод с обеспеченностью 3 процента с учетом ветрового нагона воды и высоты наката ветровой волны.

5.4.2.14. Выбор, отвод и использование земель для магистральных канализационных коллекторов осуществляются в соответствии с требованиями СН 456-73.

Размеры земельных участков для размещения колодцев канализационных коллекторов должны быть не более 3 м x 3 м, камер переключения и запорной арматуры - не более 10 м x 10 м.

5.4.2.15. Площадку очистных сооружений сточных вод следует располагать с подветренной стороны для ветров преобладающего в теплый период года направления по отношению к жилой застройке и населенного пункта ниже по течению водотока.

Очистные сооружения производственной и дождевой канализации следует размещать на территории промышленных предприятий.

5.4.2.16. Размеры земельных участков для очистных сооружений канализации должны быть не более указанных в таблице 24 основной части настоящих Нормативов.

5.4.2.17. Санитарно-защитные зоны (далее - СЗЗ) для канализационных очистных сооружений следует принимать в соответствии с СанПиН 2.2.1/2.1.1.1200-03 по таблице 25 основной части настоящих Нормативов.

5.4.2.18. От очистных сооружений и насосных станций производственной канализации, не расположенных на территории промышленных предприятий, как при самостоятельной очистке и перекачке производственных сточных вод, так и при совместной их очистке с бытовыми, санитарно-защитные зоны следует принимать такими же, как для производств, от которых поступают сточные воды.

5.4.2.19. Кроме того, устанавливаются санитарно-защитные зоны:

от сливных станций - в 300 м;

от шламонакопителей - в зависимости от состава и свойств шлама по согласованию с органами санитарно-эпидемиологического надзора;

от снеготаялок и снегосплавных пунктов до жилой территории - не менее чем в 100 м.

5.4.2.20. Размеры земельных участков очистных сооружений локальных систем канализации и их санитарно-защитных зон следует принимать в зависимости от грунтовых условий и количества сточных вод, но не более 0,25 гектара.

5.4.2.21. Здания и сооружения канализации следует принимать не ниже II степени огнестойкости и относить ко II классу ответственности, за исключением иловых площадок, полей фильтрации, биологических прудов, регулирующих емкостей, канализационных сетей и сооружений на них, которые следует относить к III классу ответственности и степень огнестойкости которых не

нормируется.

По пожарной безопасности процессы перекачки и очистки бытовых сточных вод относятся к категории Д. Категория пожарной опасности процессов перекачки и очистки производственных сточных вод, содержащих легковоспламеняющиеся и взрывоопасные вещества, устанавливается в зависимости от характера этих веществ.

5.4.2.22. Территория канализационных очистных сооружений населенных пунктов, а также очистных сооружений промышленных предприятий, располагаемых за пределами промышленных площадок, во всех случаях должна быть ограждена.

5.4.2.23. Для утилизации осадков сточных вод следует предусматривать их механическое обезвоживание или подсушивание на иловых площадках, обеззараживание, дегельминтизацию, при необходимости - термическую сушку.

Допускается сжигание осадка, не подлежащего дальнейшей утилизации, в печах различных типов при соответствующем обосновании и с соблюдением требований к отводимым газам.

Для хранения осадков следует предусматривать открытые площадки с твердым покрытием, а при соответствующем обосновании - закрытые склады. Для не утилизируемых осадков должны быть предусмотрены сооружения, обеспечивающие их складирование в условиях, предотвращающих загрязнение окружающей среды (по согласованию с органами экологического надзора).

Использование осадков сточных вод в качестве удобрения допускается по результатам исследований и при наличии санитарно-эпидемиологического заключения.

### **Дождевая канализация**

5.4.2.24. В районах многоэтажной застройки следует предусматривать дождевую канализацию закрытого типа. Применение открытых водоотводящих устройств (канав, кюветов, лотков) допускается в районах одно-, двухэтажной застройки и в сельских населенных пунктах, а также на территории парков с устройством мостиков или труб на пересечении с улицами, дорогами, проездами и тротуарами.

На рекреационных территориях допускается осуществлять систему отвода поверхностных и подземных вод в виде сетей дождевой канализации и дренажа открытого типа.

Открытая дождевая канализация состоит из лотков и канав с искусственной или естественной одеждой и выпусков упрощенных конструкций.

5.4.2.25. В открытой дождевой сети наименьшие уклоны следует принимать в процентах:

для лотков проезжей части:

при асфальтобетонном покрытии - 0,003;

при брусчатом или щебеночном покрытии - 0,004;

при булыжной мостовой - 0,005;

для отдельных лотков и кюветов - 0,005;

для водоотводных канав - 0,003;

присоединения от дождеприемников - 0,02.

5.4.2.26. Дождеприемники следует предусматривать:

на затяжных участках спусков (подъемов);

на перекрестках и пешеходных переходах со стороны притока поверхностных вод;

в пониженных местах в конце затяжных участков спусков;

в пониженных местах при пилообразном профиле лотков улиц;

в местах улиц, дворовых и парковых территорий, не имеющих стока поверхностных вод.

5.4.2.27. На участках территорий жилой застройки, подверженных эрозии (по характеристикам уклонов и грунтов) следует предусматривать локальный отвод поверхностных вод от зданий дополнительно к общей системе водоотвода.

5.4.2.28. Отвод дождевых вод с площадок открытого резервуарного хранения горючих, легковоспламеняющихся и токсичных жидкостей, кислот, щелочей и прочих, не связанных с регулярным сбросом загрязненных сточных вод, следует предусматривать через распределительный колодец с задвижками, позволяющими направлять воды при нормальных условиях в систему дождевой канализации, а при появлении течи в резервуарах-хранилищах - в технологические аварийные приемники, входящие в состав складского хозяйства.



5.4.2.29. Поверхностные сточные воды с территории населенного пункта при раздельной системе канализации следует направлять для очистки на локальные или централизованные очистные сооружения поверхностного стока.

Смесь поверхностных вод с бытовыми и производственными сточными водами при полураздельной системе канализации следует очищать по полной схеме очистки, принятой для городских сточных вод.

5.4.2.30. Поверхностные воды с селитебной территории водосборной площадью до 20 га, имеющие самостоятельный выпуск в водоем, а также с городских лесопарков допускается сбрасывать в водоем без очистки при условии наличия экологического обоснования и согласования со всеми контролирующими организациями. Эти требования не распространяются на самостоятельные выпуски в водоемы, являющиеся источниками питьевого водоснабжения и используемые для купания, спорта, в рекреационных целях.

5.4.2.31. Поверхностный сток с территории промышленных предприятий, складских хозяйств, автохозяйств и других, а также с особо загрязненных участков, расположенных на селитебных территориях (загрязненный токсичными веществами органического и неорганического происхождения), должен подвергаться очистке на самостоятельных очистных сооружениях с преимущественным использованием очищенных вод на производственные нужды.

Поверхностные сточные воды с территории промышленных предприятий допускается направлять в дождевую канализацию населенного пункта, если эти территории по составу и количеству накапливающихся примесей мало отличаются от селитебной.

Система водоотвода поверхностных вод должна учитывать возможность приема дренажных вод из сопутствующих дренажей, теплосетей и общих коллекторов подземных коммуникаций. Поступление в дождеприемные колодцы незначительных по объему вод от полива замощенных территорий и зеленых насаждений в расчет можно не принимать. При технической возможности и согласовании с природоохранными органами возможно использовать эти воды для подпитки декоративных водоемов с подачей по отдельно прокладываемому трубопроводу.

5.4.2.32. Очистку поверхностных вод с территории городов следует осуществлять на локальных или групповых очистных сооружениях различного типа. Расчетный расход дождевого стока, направляемого на очистку, следует определять при периоде однократного превышения интенсивности предельного дождя (0,05 - 0,1) года. Целесообразность очистки непосредственно расчетного расхода дождевого стока либо его регулирования (аккумулирования) надлежит определять технико-экономическими расчетами.

5.4.2.33. Санитарно-защитную зону (СЗЗ) от очистных сооружений поверхностного стока до жилой застройки следует принимать 100 метров или по согласованию с органами санитарно-эпидемиологического надзора и природоохранными органами в зависимости от условий застройки и конструктивного использования сооружений, но не менее 50 метров (для закрытого типа - 50 метров).

**Примечание.** В водоемы, предназначенные для купания, возможен сброс поверхностных сточных вод только при условии их глубокой очистки.

5.4.2.34. Для определения размеров отводящих труб и водосточных каналов необходимо учитывать расчетный максимальный расход дождевой воды, поступающей в сеть. Этот расход зависит от принятой расчетной интенсивности дождя, его продолжительности, коэффициента стока и площади водосбора. При этом минимальный диаметр водостоков принимается равным 400 мм.

### 5.4.3. Мелиоративные системы и сооружения

#### Оросительные системы:

5.4.3.1. В состав оросительной системы входят водохранилища, водозаборные и рыбозащитные сооружения на естественных или искусственных водоисточниках, отстойники, насосные станции, оросительная, водосборно-сбросная и дренажная сети, нагорные каналы, сооружения на сети, поливные и дождевальные машины, установки и устройства, средства

управления и автоматизации, контроля за мелиоративным состоянием земель, объекты электроснабжения и связи, противоэрозионные сооружения, производственные и жилые здания эксплуатационной службы, дороги, лесозащитные насаждения, дамбы.

5.4.3.2. При проектировании водозаборов на рыбохозяйственных водоемах необходимо предусматривать по согласованию с органами рыбоохраны установку рыбозащитных сооружений для предохранения рыбы от попадания в водозаборные сооружения. Водозаборы с рыбозащитными сооружениями не допускается располагать в районах нерестилищ, зимовальных ям, на участках интенсивной миграции и большой концентрации личинок и молоди рыб, в заповедных зонах.

5.4.3.3. Расположение в плане проектируемых линейных сооружений (каналов, дорог, линий электропередач и других) необходимо принимать с учетом рельефа, инженерно-геологических и гидрогеологических условий, требований рациональной организации сельскохозяйственного производства, существующих дорог, подземных и наземных инженерных коммуникаций и других условий.

5.4.3.4. Оросительная сеть состоит из магистрального канала (трубопровода, лотка), его ветвей, распределителей различных порядков и оросителей.

Оросительную сеть следует проектировать закрытой в виде трубопроводов или открытой в виде каналов и лотков.

При поверхностном поливе на уклонах местности более 0,003 следует предусматривать самотечно-напорную трубчатую оросительную сеть.

5.4.3.5. Мелиоративные каналы (оросительные, водосборно-сбросные, коллекторно-дренажные) следует размещать на землях, не занятых сельскохозяйственными культурами в момент производства работ, с учетом требований действующего водного и земельного законодательства и в соответствии с требованиями СН 474-75.

5.4.3.6. На магистральных каналах и крупных распределителях с расходом воды более 5 куб. м/с должны быть предусмотрены концевые сбросные сооружения. При возможности опорожнения канала через распределители низшего порядка сбросные сооружения допускается предусматривать только на этих распределителях.

На магистральных каналах и распределителях следует предусматривать аварийные водосбросные сооружения, устраиваемые в местах пересечений с балками, оврагами, местными понижениями, водоемами.

5.4.3.7. Водосборно-сбросная сеть должна быть расположена по границам поливных участков, полей севооборотов, по пониженным местам с максимальным использованием тальвегов, лощин, оврагов.

При использовании тальвегов, лощин, оврагов в качестве водосбросных трактов следует проверять их пропускную способность и возможность размыва. При плановом размещении сбросной сети надлежит предусматривать ее совмещение с кюветами проектируемой дорожной сети оросительной системы.

При наличии на оросительной системе коллекторно-дренажной сети необходимо рассматривать возможность ее использования в качестве сбросной сети.

5.4.3.8. Для контроля за мелиоративным состоянием земель необходимо предусматривать сеть наблюдательных скважин и средства измерения расходов воды. При площади мелиоративной системы более 20 тыс. га дополнительно следует организовывать лаборатории по контролю за влажностью и засолением почв, качеством оросительных и дренажных вод со средствами автоматической обработки информации, а также метеорологические станции и водно-балансовые площадки.

5.4.3.9. На мелиоративных системах следует предусматривать защитные лесные насаждения в соответствии с требованиями раздела 7 «Особо охраняемые территории» настоящих Нормативов.

#### **5.4.4. Санитарная очистка**

5.4.4.1. Объектами санитарной очистки являются придомовые территории, уличные и микрорайонные проезды, территории объектов культурно-бытового назначения, предприятий, организаций, парков, скверов, площадей и иных мест общественного пользования, мест отдыха.

Специфическими объектами очистки ввиду повышенного эпидемического риска и опасности

для здоровья населения следует считать медицинские учреждения, особенно инфекционные, кожно-венерологические, туберкулезные больницы и отделения, ветеринарные объекты, пляжи.

5.4.4.2. При разработке документов территориального планирования муниципального образования и проектов планировки селитебных территорий следует предусматривать мероприятия по регулярной очистке территорий от отходов производства и потребления (сбор, хранение, транспортирование, обработка, утилизация, обезвреживанию и размещению отходов), в том числе летней и зимней уборке территории с вывозом снега и мусора с проезжей части проездов и улиц в порядке и места, установленные органами местного самоуправления.

5.4.4.3. В жилых зонах на придомовых территориях должны быть выделены специальные площадки для размещения контейнеров для бытовых отходов с удобными подъездами для транспорта. Площадка должна быть открытой, с водонепроницаемым покрытием и отделяться от площадок для отдыха и занятий спортом.

Площадки для установки контейнеров должны быть удалены от жилых домов, детских учреждений, спортивных площадок и от мест отдыха населения на расстояние не менее 20 м, но не более 100 м. Размер площадок должен быть рассчитан на установку необходимого числа контейнеров, но не более 5.

Для определения числа устанавливаемых мусоросборников (контейнеров) следует исходить из численности населения, пользующегося мусоросборниками, нормы накопления отходов, сроков хранения отходов. Расчетный объем мусоросборников должен соответствовать фактическому накоплению отходов в периоды наибольшего их образования.

5.4.4.4. Нормы накопления твердых коммунальных отходов принимаются в соответствии с таблицей 26 настоящих Нормативов, а также в соответствии с нормативами, утвержденными постановлением главы администрации (губернатора) Краснодарского края от 17 марта 2017 года №175 «Об утверждении нормативов накопления твердых коммунальных отходов в Краснодарском крае» в части твердых коммунальных отходов.

5.4.4.5. Для сбора жидких отходов от неканализованных зданий устраиваются дворовые помойницы, которые должны иметь водонепроницаемый выгреб. При наличии дворовых уборных выгреб может быть общим. Глубина выгреба зависит от уровня грунтовых вод, но не должна быть более 3 м.

Дворовые уборные должны быть удалены от жилых зданий, детских учреждений, школ, площадок для игр детей и отдыха населения на расстояние не менее 20 и не более 100 м.

В условиях нецентрализованного водоснабжения дворовые уборные должны быть удалены от колодцев и каптажей родников на расстояние не менее 50 м.

На территории частного домовладения места расположения мусоросборников, дворовых туалетов и помойных ям должны определяться домовладельцами, разрыв может быть сокращен до 8 - 10 метров.

Мусоросборники, дворовые туалеты и помойные ямы должны быть расположены на расстоянии не менее 4 метров от границ участка домовладения.

5.4.4.6. Обезвреживание твердых и жидких бытовых отходов производится на специально отведенных полигонах в соответствии с требованиями раздела 8 «Зоны специального назначения» настоящих Нормативов. Запрещается вывозить отходы на другие, не предназначенные для этого территории, а также закапывать их на сельскохозяйственных полях.

Для городов с численностью населения свыше 250 тысяч человек следует предусматривать предприятия по промышленной переработке бытовых отходов, которые должны размещаться в соответствии с требованиями раздела 8 «Зоны специального назначения» настоящих Нормативов.

5.4.4.7. Размеры земельных участков предприятий и сооружений по транспортировке, обезвреживанию и переработке бытовых отходов должны быть не менее приведенных в таблице 27 основной части настоящих Нормативов.

5.4.4.8. Размеры санитарно-защитных зон предприятий и сооружений по транспортировке, обезвреживанию, переработке и захоронению отходов потребления следует принимать в соответствии с санитарными нормами.

5.4.4.9. На территории рынков:

должна быть организована уборка территорий, прилегающих к торговым павильонам, в радиусе 5 м;

хозяйственные площадки необходимо располагать на расстоянии не менее 30 м от мест торговли;

урны располагаются из расчета не менее одной урны на 50 кв. м площади рынка, расстояние между ними вдоль линии торговых прилавков не должно превышать 10 м;

мусоросборники вместимостью до 100 л располагаются из расчета не менее одного контейнера на 200 кв. м площади рынка, расстояние между ними вдоль линии торговых прилавков не должно превышать 20 м. Для сбора пищевых отходов должны быть установлены специальные емкости. На рынках площадью 0,2 га и более собранные на территории отходы следует хранить в контейнерах емкостью 0,75 куб. м;

на рынках без канализации общественные туалеты с непроницаемыми выгребами следует располагать на расстоянии не менее 50 м от места торговли. Число расчетных мест в них должно быть не менее одного на каждые 50 торговых мест.

#### 5.4.4.10. На территории парков:

хозяйственная зона с участками, выделенными для установки сменных мусоросборников, должна быть расположена не ближе 50 м от мест массового скопления отдыхающих (танцплощадки, эстрады, фонтаны, главные аллеи, зрелищные павильоны и другие);

урны располагаются из расчета одна урна на 800 кв. м площади парка. На главных аллеях расстояние между урнами не должно быть более 40 м. У каждого ларька, киоска (продовольственного, сувенирного, книжного и другого) необходимо устанавливать урну емкостью не менее 10 л;

при определении числа контейнеров для хозяйственных площадок следует исходить из среднего накопления отходов за 3 дня;

общественные туалеты необходимо устраивать исходя из расчета одно место на 500 посетителей на расстоянии не ближе 50 м от мест массового скопления отдыхающих.

5.4.4.11. На территории лечебно-профилактических организаций хозяйственная площадка для установки контейнеров должна иметь размер не менее 40 кв. м и располагаться на расстоянии не ближе 25 м от лечебных корпусов и не менее 100 м от пищеблоков. Допускается устанавливать сборники отходов во встроенных помещениях.

#### 5.4.4.12. На территории пляжей:

урны необходимо располагать на расстоянии 3 - 5 м от полосы зеленых насаждений и не менее 10 м от уреза воды. Урны должны быть расставлены из расчета не менее одной урны на 1600 кв. м территории пляжа. Расстояние между установленными урнами не должно превышать 40 м;

контейнеры емкостью 0,75 куб. м следует устанавливать из расчета один контейнер на 3500 - 4000 кв. м площади пляжа;

общественные туалеты необходимо устраивать из расчета одно место на 75 посетителей. Расстояние от общественных туалетов до места купания должно быть не менее 50 м и не более 200 м;

фонтанчики с подводом питьевой воды должны устанавливаться на расстоянии не более 200 м друг от друга. Отвод использованных вод допускается в проточные водоемы на расстоянии не менее 100 м ниже по течению реки от границы пляжа. Запрещается отвод воды из питьевых фонтанчиков в места, не предназначенные для этой цели.

### 5.4.5. Теплоснабжение:

5.4.5.1. Теплоснабжение населенных пунктов следует предусматривать в соответствии с утвержденными схемами теплоснабжения.

Теплоснабжение жилой и общественной застройки на территориях городов следует предусматривать централизованным от ТЭЦ или районных котельных при условии соблюдения экологических требований. Для отдельно стоящих объектов могут быть оборудованы индивидуальные котельные.

Выбор системы теплоснабжения при проектировании районов новой застройки должен производиться на основе технико-экономического сравнения вариантов. Возможно применение централизованного и нецентрализованного теплоснабжения от тепло- и электроцентралей и котельных.

При отсутствии схемы теплоснабжения на территориях одно-, двухэтажной жилой застройки с плотностью населения 40 чел/га и выше и в сельских населенных пунктах системы централизованного теплоснабжения допускается предусматривать от котельных на группу жилых и общественных зданий.

5.4.5.2. Размещение централизованных источников теплоснабжения на территориях населенных пунктов производится в коммунально-складских и производственных зонах - в центре тепловых нагрузок.

Размещение источников теплоснабжения, тепловых пунктов в жилой застройке должно быть обосновано акустическими расчетами с мероприятиями по достижению нормативных уровней шума и вибрации по СНиП 41-02-2003, СП 42.13330.2011, СНиП 41-01-2003.

Для жилой застройки и нежилых зон следует применять отдельные тепловые сети, идущие непосредственно от источника теплоснабжения.

5.4.5.3. Размеры санитарно-защитных зон от источников теплоснабжения устанавливаются: от тепловых электростанций эквивалентной электрической мощностью 600 мВт и выше: работающих на угольном и мазутном топливе - не менее 1000 м; работающих на газовом и газомазутном топливе - не менее 500 м; от ТЭЦ и районных котельных тепловой мощностью 200 Гкал и выше: работающих на угольном и мазутном топливе - не менее 500 м; работающих на газовом и газомазутном топливе - не менее 300 м; от ТЭЦ и районных котельных тепловой мощностью менее 200 Гкал - не менее 50 м; от золоотвалов тепловых электростанций - не менее 300 м с осуществлением древесно-кустарниковых посадок по периметру золоотвала.

При установлении минимальной величины санитарно-защитной зоны от всех типов котельных тепловой мощностью менее 200 Гкал, работающих на твердом, жидком и газообразном топливе, необходимо определение расчетной концентрации в приземном слое и по вертикали с учетом высоты жилых зданий в зоне максимального загрязнения атмосферного воздуха от котельной (10 - 40 высот трубы котельной). При наличии в зоне максимального загрязнения от котельных жилых домов повышенной этажности высота дымовой трубы должна быть как минимум на 1,5 м выше конька крыши самого высокого жилого дома.

5.4.5.4. Отдельно стоящие котельные используются для обслуживания группы зданий.

Индивидуальные и крышные котельные используются для обслуживания одного здания или сооружения.

Индивидуальные котельные могут быть отдельно стоящими, встроенными и пристроенными.

5.4.5.5. Крышные, пристроенные и отдельно стоящие котельные на территории жилой застройки размещаются в соответствии с требованиями к санитарно-защитным зонам.

Не допускается размещение:

котельных, встроенных в многоквартирные жилые здания;

пристроенных котельных, непосредственно примыкающих к жилым зданиям со стороны входных подъездов и участков стен с оконными проемами, где расстояние до ближайшего окна жилого помещения от внешней стены котельной по горизонтали менее 4 м, от перекрытия котельной по вертикали - менее 8 м;

крышных котельных непосредственно на перекрытиях жилых помещений (перекрытие жилого помещения не может служить основанием пола котельной), а также смежно с жилыми помещениями.

5.4.5.6. Земельные участки для размещения котельных выбираются в соответствии со схемой теплоснабжения, проектами планировки поселения, генеральными планами предприятий.

Размеры земельных участков для отдельно стоящих котельных, размещаемых в районах жилой застройки, следует принимать в соответствии с таблицей 28 основной части настоящих Нормативов.

#### **5.4.6. Газоснабжение:**

5.4.6.1. Проектирование и строительство новых газораспределительных систем, реконструкцию и развитие действующих газораспределительных систем следует осуществлять в

соответствии со схемами газоснабжения, разработанными в составе программы газификации Краснодарского края, в целях обеспечения предусматриваемого программой уровня газификации жилищно-коммунального хозяйства, промышленных и иных организаций.

5.4.6.2. Газораспределительная система должна обеспечивать подачу газа потребителям в необходимом объеме и требуемых параметрах.

Для неотключаемых потребителей газа, перечень которых утверждается Правительством Российской Федерации в установленном порядке, имеющих преимущественное право пользования газом в качестве топлива, и поставки газа которым не подлежат ограничению или прекращению, должна быть обеспечена бесперебойная подача газа путем закольцевания газопроводов или другими способами.

5.4.6.3. На территории малоэтажной застройки для целей отопления и горячего водоснабжения следует предусматривать индивидуальные источники тепла на газовом топливе, устанавливать газовые плиты.

В качестве топлива индивидуальных котельных для административных и жилых зданий следует использовать природный газ.

5.4.6.4. При восстановлении (реконструкции) изношенных подземных стальных газопроводов вне и на территории поселения следует руководствоваться требованиями СП 62.13330.2011.

5.4.6.5. Границы охранных зон газораспределительных сетей и условия использования земельных участков, расположенных в их пределах, должны соответствовать Правилам охраны газораспределительных сетей, утвержденным Правительством Российской Федерации.

5.4.6.6. При выборе, предоставлении и использовании земель для строительства и эксплуатации магистральных газопроводов необходимо руководствоваться требованиями СН 452-73.

5.4.6.7. Размещение магистральных газопроводов по территории поселения не допускается.

5.4.6.8. Прокладку распределительных газопроводов следует предусматривать подземной и наземной в соответствии с требованиями СП 4.13130.2013 и СП 62.13330.2011.

Допускается надземная прокладка газопроводов по стенам зданий внутри жилых дворов и кварталов, а также на отдельных участках трассы, в том числе на участках переходов через искусственные и естественные преграды при пересечении подземных коммуникаций.

Транзитная прокладка газопроводов всех давлений по стенам и над кровлями зданий детских учреждений, больниц, школ, санаториев, общественных, административных и бытовых зданий с массовым пребыванием людей запрещается.

В обоснованных случаях разрешается транзитная прокладка газопроводов не выше среднего давления диаметром до 100 мм по стенам одного жилого здания не ниже III степени огнестойкости класса С0 и на расстоянии до кровли не менее 0,2 м.

Запрещается прокладка газопроводов всех давлений по стенам, над и под помещениями категорий «А» и «Б» (за исключением зданий газово-распределительных пунктов).

5.4.6.9. Классификация газопроводов по рабочему давлению транспортируемого газа приведена в таблице 29 основной части настоящих Нормативов.

5.4.6.10. Для газораспределительных сетей в соответствии с Правилами охраны газораспределительных сетей, утвержденными Постановлением Правительства Российской Федерации от 20 ноября 2000 года №878, устанавливаются следующие охранные зоны:

вдоль трасс наружных газопроводов - в виде территории, ограниченной условными линиями, проходящими на расстоянии 2 метров с каждой стороны газопровода;

вдоль трасс подземных газопроводов из полиэтиленовых труб при использовании медного провода для обозначения трассы газопровода - в виде территории, ограниченной условными линиями, проходящими на расстоянии 3 м от газопровода со стороны провода и 2 метров - с противоположной стороны;

вокруг отдельно стоящих газорегуляторных пунктов - в виде территории, ограниченной замкнутой линией, проведенной на расстоянии 10 метров от границ этих объектов. Для газорегуляторных пунктов, пристроенных к зданиям, охранный зона не регламентируется;

вдоль подводных переходов газопроводов через судоходные и сплавные реки, озера, водохранилища, каналы - в виде участка водного пространства от водной поверхности до дна, заключенного между параллельными плоскостями, отстоящими на 100 м с каждой стороны

газопровода;

вдоль трасс межпоселковых газопроводов, проходящих по лесам и древесно-кустарниковой растительности, - в виде просек шириной 6 метров, по 3 метра с каждой стороны газопровода. Для надземных участков газопроводов расстояние от деревьев до трубопровода должно быть не менее высоты деревьев в течение всего срока эксплуатации газопровода.

Отсчет расстояний при определении охранных зон газопроводов производится от оси газопровода - для однопроводных газопроводов и от осей крайних ниток газопроводов - для многопроводных.

5.4.6.11. Размеры земельных участков ГНС в зависимости от их производительности следует принимать по проекту для станций производительностью:

10 тыс. т/год - не более 6 га;

20 тыс. т/год - не более 7 га;

40 тыс. т/год - не более 8 га.

Площадку для размещения ГНС следует предусматривать с учетом обеспечения снаружи ограждения противопожарной полосы шириной 10 м и минимальных расстояний до лесных массивов: хвойных пород - 50 м, лиственных пород - 20 м, смешанных пород - 30 м.

5.4.6.12. Размеры земельных участков ГНП и промежуточных складов баллонов следует принимать не более 0,6 га.

5.4.6.13. Газорегуляторные пункты (далее - ГРП) следует размещать в соответствии с требованиями СП 4.13130.2013:

отдельно стоящими;

пристроенными к газифицируемым производственным зданиям, котельным и общественным зданиям с помещениями производственного характера;

встроенными в одноэтажные газифицируемые производственные здания и котельные (кроме помещений, расположенных в подвальных и цокольных этажах);

на покрытиях газифицируемых производственных зданий I и II степеней огнестойкости класса С0 с негорючим утеплителем;

вне зданий на открытых огражденных площадках под навесом на территории промышленных предприятий.

Блочные газорегуляторные пункты (далее - ГРПБ) следует размещать отдельно стоящими.

5.4.6.13.1. ШРП с входным давлением газа до 0,3 МПа устанавливают:

на наружных стенах жилых, общественных, административных и бытовых зданий независимо от степени огнестойкости и класса пожарной опасности при расходе газа до 50 куб. м/ч.;

на наружных стенах жилых, общественных, административных и бытовых зданий не ниже III степени огнестойкости и не ниже класса С1 при расходе газа до 400 куб. м/ч.

5.4.6.13.2. ШРП с входным давлением газа до 0,6 МПа устанавливают на наружных стенах производственных зданий, котельных, общественных и бытовых зданий производственного назначения, а также на наружных стенах действующих ГРП не ниже III степени огнестойкости класса С0.

5.4.6.13.3. ШРП с входным давлением газа свыше 0,6 МПа и до 1,2 МПа на наружных стенах зданий устанавливать не разрешается.

5.4.6.13.4. При установке ШРП с давлением газа на вводе до 0,3 МПа на наружных стенах зданий расстояние от стенки ШРП до окон, дверей и других проемов должно быть не менее 1 м, а при давлении газа на вводе свыше 0,3 МПа и до 0,6 МПа - не менее 3 м.

5.4.6.13.5. Разрешается размещение ШРП на покрытиях с негорючим утеплителем газифицируемых производственных зданий I и II степеней огнестойкости класса С0 со стороны выхода на кровлю на расстоянии не менее 5 м от выхода.

5.4.6.14. Расстояния от ограждений ГРС, ГГРП и ГРП до зданий и сооружений принимаются в зависимости от класса входного газопровода:

от ГГРП с входным давлением  $P = 1$ , МПа при условии прокладки газопровода по территории поселения - 15 м;

от ГРП с входным давлением  $P = 0,6$  МПа - 10 м.

5.4.6.15. По пешеходным и автомобильным мостам, построенным из материалов группы НГ, разрешается прокладка газопроводов давлением до 0,6 МПа из бесшовных или электросварных труб,

прошедших 100-процентный контроль заводских сварных соединений физическими методами. Прокладка газопроводов по пешеходным и автомобильным мостам, построенным из горючих материалов, не допускается.

5.4.6.16. Газораспределительные системы населенных пунктов с населением более 100 тысяч человек должны быть оснащены автоматизированными системами дистанционного управления технологическим процессом распределения газа и коммерческого учета потребления газа (далее - АСУ ТП РГ). В поселении решение об оснащении газораспределительных систем АСУ ТП РГ принимается эксплуатирующими организациями или заказчиком.

#### **5.4.7. Электроснабжение:**

5.4.7.1. Систему электроснабжения поселения следует проектировать в соответствии с требованиями Инструкции по проектированию городских электрических сетей, утвержденной Министерством топлива и энергетики Российской Федерации 7 июля 1994 года, Российским акционерным обществом энергетики и электрификации «ЕЭС России» 31 мая 1994 года (с изменениями, внесенными Нормативами, утвержденными Приказом Минтопэнерго Российской Федерации от 29 июня 1999 года №213).

Система электроснабжения выполняется так, чтобы в нормальном режиме все элементы системы находились под нагрузкой с максимально возможным использованием их нагрузочной способности. При этом рекомендуется предусматривать совместное использование отдельных элементов системы электроснабжения для питания различных потребителей независимо от их ведомственной принадлежности.

При реконструкции действующих сетей необходимо максимально использовать существующие электросетевые сооружения.

Основные решения по электроснабжению потребителей поселения разрабатываются в концепции развития и реконструкции поселения, генеральном плане, проекте планировки территории и схеме развития электрических сетей.

В составе концепции развития поселения рассматриваются основные вопросы перспективного развития системы электроснабжения на расчетный срок с выделением первой очереди, выполняются расчет электрических нагрузок и их баланс, распределение нагрузок по центрам питания, закрепление площадок для новых электростанций и подстанций, трасс воздушных и кабельных линий электропередачи 35 кВ и выше, размещение баз предприятий электрических сетей.

Результаты расчета электрических нагрузок необходимо сопоставлять со среднегодовыми темпами роста нагрузок характерных районов поселения, полученными из анализа их изменения за последние 5 - 10 лет и при необходимости корректировать.

В объем графического материала по развитию электрических сетей 35 кВ и выше включаются схемы электрических соединений и конфигурация сетей 35 кВ и выше на плане города в масштабе 1:25000 (1:10000) с указанием основных параметров элементов системы электроснабжения (нагрузок и мощности трансформаторов центров питания, напряжения, марок кабелей и сечений проводов воздушных линий электропередачи).

Электрические сети 10(6) кВ разрабатываются в проекте планировки территории с расчетом нагрузок всех потребителей и их районированием, определением количества и мощности трансформаторных подстанций и распределительных пунктов на основании технических условий энергоснабжающих организаций, выдаваемых на основании утвержденной в установленном порядке схемы развития электрических сетей поселения. В объем графического материала по этим сетям входят схемы электрических соединений и конфигурация сетей 10(6) кВ на плане поселения в масштабе 1:2000 с указанием основных параметров системы электроснабжения.

Схемы развития электрических сетей 10(6) и 35 кВ и выше разрабатываются на основе концепции развития поселения в увязке со схемой развития электрических сетей энергосистемы на расчетный срок до 15 лет.

В схеме рассматриваются основные направления развития сетей 35 кВ и выше на расчетный срок концепции поселения.

Допускается разработка схемы развития электрических сетей 35 кВ и выше и схемы развития электрических сетей 10(6) кВ в виде двух самостоятельных взаимосвязанных работ.



Сети внешнего электроснабжения коммунальных, промышленных и прочих потребителей, расположенных в селитебной зоне, разрабатываются в составе проектов строительства или реконструкции указанных потребителей по техническим условиям энергоснабжающей организации, выдаваемым согласно утвержденной в установленном порядке схеме развития электрических сетей.

5.4.7.2. При проектировании электроснабжения поселения необходимо учитывать требования к обеспечению его надежности в соответствии с категорией проектируемых территорий.

5.4.7.3. Проектирование электроснабжения по условиям обеспечения необходимой надежности выполняется применительно к основной массе электроприемников проектируемой территории. При наличии на них отдельных электроприемников более высокой категории или особой группы первой категории проектирование электроснабжения обеспечивается необходимыми мерами по созданию требуемой надежности электроснабжения этих электроприемников.

5.4.7.4. Передача и распределение электроэнергии в пределах района должна осуществляться подземными кабельными линиями. Прокладку кабельных линий от одного центра питания к потребителям первой категории по надежности электроснабжения следует предусматривать по разным трассам. При отсутствии такой возможности прокладка кабелей предусматривается в одной зоне, но с расстоянием между кабелями не менее 1 м. На подходах к центрам питания кабели до 10 кВ при необходимости прокладываются в проходных коллекторах или в блочной канализации с учетом требований, предусмотренных правилами устройства электроустановок (далее - ПУЭ).

5.4.7.5. Воздушные линии электропередачи напряжением 35 - 220 кВ рекомендуется размещать за пределами жилой застройки.

Проектируемые линии электропередачи напряжением 35 - 220 кВ к понизительным электроподстанциям глубокого ввода в пределах жилой застройки следует предусматривать кабельными линиями по согласованию с электро-снабжающей организацией.

5.4.7.6. Линии электропередачи, входящие в общие энергетические системы, не допускается размещать на территории производственных зон, а также производственных зон сельскохозяйственных предприятий.

5.4.7.7. Существующие воздушные линии электропередачи напряжением 35 кВ и выше рекомендуется предусматривать к выносу за пределы жилой застройки или заменять воздушные линии кабельными.

5.4.7.8. Линии электропередачи напряжением до 10 кВ на территории жилой зоны в застройке зданиями в 4 этажа и выше должны быть кабельными, а в застройке зданиями в 3 этажа и ниже - воздушными.

5.4.7.9. Выбор, предоставление и использование земель для размещения электрических сетей осуществляется в соответствии с Земельным кодексом Российской Федерации, Постановлением Правительства Российской Федерации от 11 августа 2003 года №486 и СН 465-74.

Минимальный размер земельного участка для установки опоры воздушной линии электропередачи напряжением до 10 кВ включительно (опоры линии связи, обслуживающей электрическую сеть) определяется как площадь контура, равного поперечному сечению опоры, на уровне поверхности земли.

Минимальный размер земельного участка для установки опоры воздушной линии электропередачи напряжением свыше 10 кВ определяется как:

площадь круга, отстоящего на 1 метр от контура проекции опоры на поверхность земли (для опор на оттяжках - включая оттяжки), - для земельных участков, граничащих с земельными участками всех категорий земель, кроме предназначенных для установки опор с ригелями глубиной заложения не более 0,8 метра земельных участков, граничащих с земельными участками сельскохозяйственного назначения;

5.4.7.10. Для проектируемых воздушных линий электропередач (ЛЭП) напряжением 330 кВ и выше переменного тока промышленной частоты, а также зданий и сооружений допускается принимать границы санитарных разрывов вдоль трассы воздушной линии с горизонтальным расположением проводов и без средств снижения напряженности электрического поля по обе стороны от нее на следующих расстояниях от проекции на землю крайних фазных проводов в направлении, перпендикулярном к воздушной линии:

20 м - для линий напряжением 330 кВ;

30 м - для линий напряжением 500 кВ;

40 м - для линий напряжением 750 кВ;

55 м - для линий напряжением 1150 кВ.

При вводе объекта в эксплуатацию и в процессе эксплуатации санитарный разрыв должен быть скорректирован по результатам инструментального обследования.

Правила определения размеров земельных участков для размещения воздушных линий электропередачи и опор линий связи, обслуживающих электрические сети, определены Постановлением Правительства Российской Федерации от 11 августа 2003 года №486.

Воздушная линия электропередачи (линия связи, обслуживающая электрическую сеть) размещается на обособленных земельных участках, отнесенных в установленном порядке к землям промышленности и иного специального назначения или землям поселения и предназначенных для установки опор указанных линий.

Обособленные земельные участки, отнесенные к одной категории земель и предназначенные (используемые) для установки опор одной воздушной линии электропередачи (линий связи, обслуживающей электрическую сеть), могут быть учтены в государственном земельном кадастре в качестве одного объекта недвижимого имущества (единого землепользования) с присвоением одного кадастрового номера.

Минимальный размер земельного участка для установки опоры воздушной линии электропередачи напряжением до 10 кВ включительно (опоры линии связи, обслуживающей электрическую сеть) определяется как площадь контура, равного поперечному сечению опоры на уровне поверхности земли.

Минимальный размер земельного участка для установки опоры воздушной линии электропередачи напряжением свыше 10 кВ определяется как:

площадь контура, отстоящего на 1 метр от контура проекции опоры на поверхность земли (для опор на оттяжках - включая оттяжки), - для земельных участков, граничащих с земельными участками всех категорий земель, кроме предназначенных для установки опор с ригелями глубиной заложения не более 0,8 метра земельных участков, граничащих с земельными участками сельскохозяйственного назначения;

площадь контура, отстоящего на 1,5 метра от контура проекции опоры на поверхность земли (для опор на оттяжках - включая оттяжки), - для предназначенных для установки опор с ригелями глубиной заложения не более 0,8 метра земельных участков, граничащих с земельными участками сельскохозяйственного назначения.

Минимальные размеры обособленных земельных участков для установки опоры воздушной линии электропередачи напряжением 330 кВт выше, в конструкции которой используются закрепленные в земле стойки (оттяжки), допускается определять как площади контуров, отстоящих на 1 метр от внешних контуров каждой стойки (оттяжки) на уровне поверхности земли - для земельных участков, граничащих с земельными участками всех категорий земель (кроме земель сельскохозяйственного назначения), и на 1,5 метра - для земельных участков, граничащих с земельными участками сельскохозяйственного назначения.

Конкретные размеры земельных участков для установки опор воздушных линий электропередачи (опор линий связи, обслуживающих электрические сети) определяются исходя из необходимости закрепления опор в земле, размеров и типов опор, несущей способности грунтов и необходимости инженерного обустройства площадки опоры с целью обеспечения ее устойчивости и безопасной эксплуатации.

Земельные участки (части земельных участков), используемые хозяйствующими субъектами в период строительства, реконструкции, технического перевооружения и ремонта воздушных линий электропередачи, представляют собой полосу земли по всей длине воздушной линии электропередачи, ширина которой превышает расстояние между осями крайних фаз на 2 метра с каждой стороны.

Земельные участки (части земельных участков), используемые хозяйствующими субъектами при производстве указанных работ в отношении воздушных линий электропередачи напряжением 500, 750 и 1150 кВ с горизонтальным расположением фаз, представляют собой отдельные полосы земли шириной 5 метров для каждой фазы.

5.4.7.11. В соответствии с Земельным кодексом Российской Федерации для обеспечения безопасного и безаварийного функционирования, безопасной эксплуатации объектов

электросетевого хозяйства и иных определенных законодательством Российской Федерации об электроэнергетике объектов электроэнергетики устанавливаются охранные зоны с особыми условиями использования земельных участков независимо от категории земель, в состав которых входят эти земельные участки.

Над подземными кабельными линиями в соответствии с действующими правилами охраны электрических сетей должны устанавливаться охранные зоны в размере площадки над кабелями:

для кабельных линий выше 1 кВ - по 1 м с каждой стороны от крайних кабелей;

для кабельных линий до 1 кВ - по 1 м с каждой стороны от крайних кабелей, а при прохождении кабельных линий в городах под тротуарами - на 0,6 м в сторону зданий, сооружений и на 1 м в сторону проезжей части улицы.

Для подводных кабельных линий до и выше 1 кВ должна быть установлена охранный зона, определяемая параллельными прямыми на расстоянии 100 м от крайних кабелей.

5.4.7.12. Охранные зоны кабельных линий используются с соблюдением требований правил охраны электрических сетей.

Охранные зоны кабельных линий, проложенных в земле в незастроенной местности, должны быть обозначены информационными знаками. Информационные знаки следует устанавливать не реже чем через 500 м, а также в местах изменения направления кабельных линий.

5.4.7.13. Распределительные и трансформаторные подстанции (РП и ТП) напряжением до 10 кВ следует предусматривать закрытого типа.

5.4.7.14. В спальных корпусах различных учреждений, в школьных и других учебных заведениях и т.п. сооружение встроенных и пристроенных подстанций не допускается.

В жилых зданиях в исключительных случаях допускается размещение встроенных и пристроенных подстанций с использованием сухих трансформаторов по согласованию с органами государственного надзора, при этом в полном объеме должны быть выполнены требования по ограничению уровня шума, вибрации и электромагнитного излучения в соответствии с действующими нормами.

Устройство и размещение встроенных, пристроенных и отдельно стоящих подстанций должно выполняться в соответствии с требованиями глав раздела 4 ПУЭ.

5.4.7.15. На подходах к подстанции и распределительным пунктам следует предусматривать технические полосы для ввода и вывода кабельных и воздушных линий. Размеры земельных участков для пунктов перехода воздушных линий в кабельные следует принимать не более 0,1 га.

#### **5.4.8. Объекты связи:**

5.4.8.1. Размещение предприятий, зданий и сооружений связи, радиовещания и телевидения, пожарной и охранной сигнализации, диспетчеризации систем инженерного оборудования следует осуществлять в соответствии с требованиями СН 461-74, ВСН 60-89 и настоящих Нормативов.

При проектировании устройств связи, сигнализации, диспетчеризации инженерного оборудования следует предусматривать возможность управления системой оповещения населения по сигналам гражданской обороны и по сигналам чрезвычайных ситуаций.

5.4.8.2 Расчет обеспеченности жителей населенных пунктов объектами связи производится по таблице 30 основной части настоящих Нормативов.

5.4.8.3. Размеры земельных участков для сооружений связи устанавливаются согласно таблице 31 основной части настоящих Нормативов.

5.4.8.4. Здания предприятий связи следует размещать с наветренной стороны ветров преобладающего направления по отношению к соседним предприятиям или объектам с технологическими процессами, являющимися источниками выделений вредных, коррозионно-активных, неприятно пахнущих веществ и пыли, за пределами их санитарно-защитных зон.

5.4.8.5. Междугородные телефонные станции, городские телефонные станции, телеграфные узлы и станции, станции проводного вещания следует размещать внутри квартала или микрорайона поселения в зависимости от градостроительных условий.

5.4.8.6. Почтамты, районные узлы связи и другие предприятия связи и печати размещаются в зависимости от градостроительных условий.

Городские отделения связи, укрупненные доставочные отделения связи должны размещаться в зоне жилой застройки.

5.4.8.7. Расстояния от зданий городских почтамтов, районных узлов связи, агентств печати до границ земельных участков детских яслей-садов, школ, школ-интернатов, лечебно-профилактических организаций следует принимать не менее 50 м, а до стен жилых и общественных зданий - не менее 25 м.

5.4.8.8. Прижелезнодорожные почтамты и отделения перевозки почты следует размещать при железнодорожных станциях с устройством почтовых железнодорожных тупиков, почтовых платформ и возможностью въезда (выезда) на пассажирские платформы.

5.4.8.9. Земельный участок должен быть благоустроен, озеленен и огражден.

Высота ограждения принимается:

1,2 м - для хозяйственных дворов междугородных телефонных станций, телеграфных узлов и станций городских телефонных станций;

1,6 м - для площадок усилительных пунктов, кабельных участков, баз и складов с оборудованием и имуществом спецназначения, открытых стоянок автомобилей спецсвязи, хозяйственных дворов территориальных центров управления междугородной связи и телевидения, государственных предприятий связи, технических узлов связи Российских магистральных связей и телевидения, эксплуатационно-технических узлов связи, почтовых дворов прижелезнодорожных почтамтов, отделений перевозки почты, почтамтов, районных узлов связи, предприятий Роспечать.

5.4.8.10. Санитарно-защитные зоны для зданий предприятий связи не предусматриваются, кроме зданий, оговоренных в пункте 5.4.8.5 настоящих Нормативов.

5.4.8.11. Выбор, отвод и использование земель для линий связи осуществляются в соответствии с требованиями СН 461-74 «Нормы отвода земель для линий связи».

5.4.8.12. Проектирование линейно-кабельных сооружений должно осуществляться с учетом перспективного развития первичных сетей связи.

Размещение трасс (площадок) для линий связи (кабельных, воздушных и других) следует осуществлять в соответствии с Земельным кодексом Российской Федерации на землях промышленности, энергетики, транспорта, связи, радиовещания, телевидения, информатики, землях для обеспечения космической деятельности, землях обороны, безопасности и землях иного специального назначения:

вне населенных пунктов и в поселении - главным образом, вдоль дорог, существующих трасс и границ полей севооборотов;

в поселении - преимущественно на пешеходной части улиц (под тротуарами) и в полосе между красной линией и линией застройки.

5.4.8.13. Кабельные линии связи размещаются вдоль автомобильных дорог при выполнении следующих требований:

в придорожных полосах существующих автомобильных дорог, вблизи их границ полос отвода и с учетом того, чтобы вновь строящиеся линии связи не препятствовали реконструкции автомобильных дорог;

на землях, наименее пригодных для сельского хозяйства, - по показателям загрязнения выбросами автомобильного транспорта;

соблюдение допустимых расстояний приближения полосы земель связи к границе полосы отвода автомобильных дорог.

В отдельных случаях на небольших участках допускается отклонение трассы кабельной линии связи от автомобильной дороги в целях ее выпрямления для сокращения длины трассы.

Отклонение трасс кабельных линий от автомобильных дорог допускается также при вынужденных обходах болот, зон возможных затоплений, обвалов, селевых потоков и оползней.

5.4.8.14. Трассу кабельной линии вне населенных пунктов следует выбирать в зависимости от конкретных условий на всех земельных участках, в том числе в полосах отвода автомобильных и железных дорог, охранных и запретных зонах, а также на автодорожных и железнодорожных мостах, в коллекторах и тоннелях автомобильных и железных дорог.

Размещение кабельной линии в полосе отвода автомобильных дорог допускается в особо неблагоприятных условиях местности в придорожной зоне - переувлажненные грунты (болота, трясина) глубиной более 2 м, неустойчивые (подвижные) грунты и оползневые участки, застроенность, смененные условия горной местности.

В исключительных случаях допускается размещение кабельной линии по обочине

автомобильной дороги.

5.4.8.15. Трассы кабельных линий связи вне населенных пунктов при отсутствии автомобильных дорог могут размещаться вдоль железных дорог и продуктопроводов.

В полосах отвода железных дорог кабельные линии связи и высоковольтные линии автоблокировки и диспетчерской централизации должны по возможности размещаться по разные стороны пути. При вынужденном размещении этих сооружений на одной стороне пути прокладка кабелей связи должна предусматриваться за высоковольтными линиями со стороны поля.

При размещении трассы прокладки кабеля связи в полосе отвода железных дорог следует также учитывать планируемое в перспективе строительство дополнительных путей.

5.4.8.16. При отсутствии дорог трассы кабельных линий связи следует по возможности размещать на землях несельскохозяйственного назначения или непригодных для сельского хозяйства либо сельскохозяйственных угодьях худшего качества по кадастровой оценке, а также на землях лесного фонда за счет непокрытых лесом площадей, занятых малоценными насаждениями, с максимальным использованием существующих просек.

5.4.8.17. Необслуживаемые усилительные и регенерационные пункты следует располагать вдоль трассы кабельной линии, по возможности - в непосредственной близости от оси прокладки кабеля в незаболоченных и не затопляемых паводковыми водами местах. При невозможности выполнения этих требований проектом должны быть предусмотрены нормальные условия их эксплуатации (устройство подходов и другие).

5.4.8.18. В райцентре должно предусматриваться устройство кабельной канализации:

на территориях с законченной горизонтальной и вертикальной планировкой для прокладки кабелей связи и проводного вещания;

при расширении телефонных сетей и невозможности прокладки кабелей в существующей кабельной канализации.

Прокладка кабельной линии в грунт допускается на участках, не имеющих законченной горизонтальной и вертикальной планировки, подверженных пучению, заболоченных, по улицам, подлежащим закрытию, перепланировке или реконструкции, и в пригородных зонах.

При выборе трасс кабельной канализации необходимо стремиться к тому, чтобы число пересечений с уличными проездами, дорогами и рельсовыми путями было наименьшим.

5.4.8.19. Смотровые устройства (колодцы) кабельной канализации должны устанавливаться:

проходные - на прямолинейных участках трасс, в местах поворота трассы не более чем на 15 градусов, а также при изменении глубины заложения трубопровода;

угловые - в местах поворота трассы более чем на 15 градусов;

разветвительные - в местах разветвления трассы на два (три) направления;

станционные - в местах ввода кабелей в здания телефонных станций.

Расстояния между колодцами кабельной канализации не должны превышать 150 м, а при прокладке кабелей с количеством пар 1400 и выше - 120 м.

5.4.8.20. Подвеску кабелей связи на опорах воздушных линий допускается предусматривать на распределительных участках абонентских городских телефонных сетей при телефонизации районов индивидуальной застройки, на абонентских и межстанционных линиях сельских телефонных сетей, а также на внутризональных сетях (в районах, где подземная прокладка кабелей затруднена, на переходе кабельных линий через глубокие овраги, реки и другие препятствия).

Подвеску кабелей городских и сельских телефонных сетей следует предусматривать на опорах существующих воздушных линий связи. Проектирование новых опор для этих целей допускается при соответствующем обосновании.

На территории населенных пунктов могут быть использованы стоечные опоры, устанавливаемые на крышах зданий.

5.4.8.21. Размещение воздушных линий связи в пределах придорожных полос возможно при соблюдении требований:

для подъезда к краевому центру, для участков федеральных автомобильных дорог, построенных в обход городов, расстояние от границы полосы отвода федеральной автомобильной дороги до основания опор воздушных линий связи должно составлять не менее 50 м;

для автомобильных дорог I - IV категорий, а также в границах населенных пунктов до границ застройки расстояние от границы полосы отвода федеральной автомобильной дороги до основания

опор воздушных линий связи должно составлять не менее 25 м.

В местах пересечения автомобильных федеральных дорог воздушными линиями связи расстояние от основания каждой из опор линии до бровки земляного полотна автомобильной дороги должно быть не менее высоты опоры плюс 5 м, но во всех случаях - не менее 25 м.

5.4.8.22. Кабельные переходы через водные преграды в зависимости от назначения линий и местных условий могут выполняться:

кабелями, прокладываемыми под водой;

кабелями, прокладываемыми по мостам;

подвесными кабелями на опорах.

Кабельные переходы через водные преграды размещаются в соответствии с требованиями к проектированию линейно-кабельных сооружений.

5.4.8.23. Минимальные расстояния от кабелей связи, проводного вещания или трубопровода кабельной канализации до других подземных и наземных сооружений устанавливаются в соответствии с требованиями подраздела 5.4 «Зоны инженерной инфраструктуры» настоящего раздела.

5.4.8.24. При размещении передающих радиотехнических объектов должны соблюдаться требования санитарных правил и норм, в том числе устанавливается охранный зона:

при эффективной излучаемой мощности от 100 Вт до 1000 Вт включительно должна быть обеспечена невозможность доступа людей в зону установки антенны на расстояние не менее 10 м от любой ее точки. При установке на здании антенна должна быть смонтирована на высоте не менее 1,5 м над крышей при обеспечении расстояния от любой ее точки до соседних строений не менее 10 м для любого типа антенны и любого направления излучения;

при эффективной излучаемой мощности от 1000 до 5000 Вт - должны быть обеспечены невозможность доступа людей и отсутствие строений на расстоянии не менее 25 м от любой точки антенны независимо от ее типа и направления излучения. При установке на крыше здания антенна должна монтироваться на высоте не менее 5 м над крышей.

Рекомендуется размещение антенн на отдельно стоящих опорах и мачтах.

5.4.8.25. Уровни электромагнитных излучений не должны превышать предельно допустимые уровни (ПДУ) согласно приложению 1 к СанПиН 2.1.8/2.2.4.1383-03.

В целях защиты населения от воздействия электромагнитных полей, создаваемых передающими радиотехническими объектами, устанавливаются санитарно-защитные зоны и зоны ограничения с учетом перспективного развития передающих радиотехнических объектов и населенного пункта.

Границы санитарно-защитных зон определяются на высоте 2 м от поверхности земли по ПДУ.

Зона ограничения представляет собой территорию, на внешних границах которой на высоте от поверхности земли более 2 м уровни электромагнитных полей превышают ПДУ. Внешняя граница зоны ограничения определяется по максимальной высоте зданий перспективной застройки, на высоте верхнего этажа которых уровень электромагнитного поля не превышает ПДУ.

5.4.8.26. Для жилого района или нескольких микрорайонов предусматривается объединенный диспетчерский пункт, где собирается информация о работе инженерного оборудования (в том числе противопожарного) от всех зданий, расположенных в районе, группе микрорайонов или кондоминиуме. Диспетчерские пункты следует размещать в центре обслуживаемой территории.

Диспетчерские пункты размещаются в зданиях эксплуатационных служб или в обслуживаемых зданиях.

5.4.8.27. Использование участков, занятых объектами и линиями связи, а также общими коллекторами для подземных коммуникаций на территории жилого района, принимается по таблице 32 основной части настоящих Нормативов.

#### **5.4.9. Размещение инженерных сетей:**

5.4.9.1. Инженерные сети должны размещаться вдоль улиц, дорог и проездов вне пределов проезжей части в полосе озеленения при ее наличии.

В условиях сложившейся застройки по существующим улицам, дорогам и проездам при отсутствии полосы озеленения допускается прокладка под разделительными полосами или

тротуарами в коллекторах, каналах или тоннелях.

При этом в разделительных полосах допускается прокладка тепловых сетей, водопроводов, газопроводов, хозяйственной и дождевой канализации.

В условиях реконструкции застройки в исторической части населенного пункта допускается размещение сетей в проходных коллекторах с организацией выходов из коллекторов вне проезжей части в полосе озеленения при ее наличии или в технической полосе коммуникаций.

На полосе между красной линией и линией застройки следует размещать газовые сети низкого давления и кабельные сети (силовые, связи, сигнализации и диспетчеризации).

#### **Примечания.**

На территории населенных пунктов не допускается:

надземная и наземная прокладка канализационных сетей;

прокладка трубопроводов с легковоспламеняющимися и горючими жидкостями, а также со сжиженными газами для снабжения промышленных предприятий и складов;

прокладка магистральных трубопроводов.

5.4.9.2. Сети водопровода следует размещать по обеим сторонам улицы при ширине: проезжей части более 22 м;

улиц в пределах красных линий 60 м и более.

5.4.9.3. По насыпям автомобильных дорог общей сети I, II и III категорий прокладка тепловых сетей не допускается.

5.4.9.4. При реконструкции проезжих частей улиц и дорог с устройством дорожных капитальных покрытий, под которыми расположены подземные инженерные сети, следует предусматривать вынос этих сетей на разделительные полосы и под тротуары. При соответствующем обосновании допускается под проезжими частями улиц сохранение существующих сетей, а также прокладка в каналах и тоннелях новых сетей.

На существующих улицах, не имеющих разделительных полос, допускается размещение новых инженерных сетей под проезжей частью при условии размещения их в тоннелях или каналах. При технической необходимости под проезжими частями улиц допускается прокладка газопровода.

5.4.9.5. Пересечение инженерными сетями рек, автомобильных дорог, а также зданий и сооружений следует предусматривать под прямым углом. Допускается при обосновании пересечение под меньшим углом, но не менее 45 градусов, а сооружений железных дорог - не менее 60 градусов.

Выбор места пересечения инженерными сетями рек, автомобильных и железных дорог, а также сооружений на них должен осуществляться в соответствии с требованиями действующих нормативных документов по согласованию с органами государственного надзора.

5.4.9.6. При пересечении железных дорог общей сети, а также рек, оврагов, открытых водостоков прокладка тепловых сетей должна предусматриваться надземной. При этом допускается использовать постоянные автодорожные и железнодорожные мосты.

Прокладку тепловых сетей при подземном пересечении железных, автомобильных, магистральных дорог, улиц, проездов общегородского и районного значения, а также улиц и дорог местного значения, действующих сетей водопровода и канализации, газопроводов следует предусматривать в соответствии со СНиП 41-02-2003.

5.4.9.7. Расстояние по горизонтали от мест пересечения подземными газопроводами трамвайных и железнодорожных путей и автомобильных дорог должны быть не менее:

до мостов и тоннелей на железных дорогах общего пользования, трамвайных путях, автомобильных дорогах I - III категорий, а также до пешеходных мостов, тоннелей через них - 30 м, а для железных дорог необщего пользования, автомобильных дорог IV - V категорий и труб - 15 м;

до зоны стрелочного перевода (начала остряков, хвоста крестовин, мест присоединения к рельсам отсасывающих кабелей и других пересечений пути) - 4 м для трамвайных путей и 20 м для железных дорог;

до опор контактной сети - 3 м.

Разрешается сокращение указанных расстояний по согласованию с организациями, в ведении которых находятся пересекаемые сооружения.

5.4.9.8. По пешеходным и автомобильным мостам прокладка газопроводов:

допускается давлением до 0,6 МПа из бесшовных или электросварных труб, прошедших стопроцентный контроль заводских сварных соединений физическими методами, если мост построен из негорючих материалов;

не допускается, если мост построен из горючих материалов.

5.4.9.9. Прокладку подземных инженерных сетей следует предусматривать:

совмещенную в общих траншеях;

в тоннелях - при необходимости одновременного размещения тепловых сетей диаметром от 500 до 900 мм, водопровода до 500 мм, свыше десяти кабелей связи и десяти силовых кабелей напряжением до 10 кВ, при реконструкции магистральных улиц и районов исторической застройки, при недостатке места в поперечном профиле улиц для размещения сетей в траншеях, на пересечениях с магистральными улицами и железнодорожными путями.

В тоннелях допускается также прокладка воздухопроводов, напорной канализации и других инженерных сетей. Совместная прокладка газо- и трубопроводов, транспортирующих легковоспламеняющиеся и горючие жидкости, с кабельными линиями не допускается.

### **Примечания.**

1. На участках застройки в сложных грунтовых условиях необходимо предусматривать прокладку водонесущих инженерных сетей в проходных тоннелях.

2. На селитебных территориях в сложных планировочных условиях как исключение допускается прокладка наземных и надземных тепловых сетей при наличии соответствующего обоснования и разрешения местной администрации.

5.4.9.10. Подземную прокладку тепловых сетей допускается принимать совместно со следующими инженерными сетями:

в каналах - с водопроводами, трубопроводами сжатого воздуха давлением до 1,6 МПа, мазутопроводами, контрольными кабелями, предназначенными для обслуживания тепловых сетей;

в тоннелях - с водопроводами диаметром до 500 мм, кабелями связи, силовыми кабелями напряжением до 10 кВ, трубопроводами сжатого воздуха давлением до 1,6 МПа, трубопроводами напорной канализации.

Прокладка трубопроводов тепловых сетей в каналах и тоннелях с другими инженерными сетями кроме указанных - не допускается.

5.4.9.11. На площадках промышленных предприятий следует предусматривать преимущественно наземный и надземный способы размещения инженерных сетей.

Во входных зонах предприятий и общественных центрах промышленных узлов, в том числе промышленных парков, промышленных кластеров, следует предусматривать подземное размещение инженерных сетей.

5.4.9.12. При пересечении подземных инженерных сетей с пешеходными переходами следует предусматривать прокладку трубопроводов под тоннелями, а кабелей силовых и связи - над тоннелями.

5.4.9.13. Надземные трубопроводы для легковоспламеняющихся и горючих жидкостей, прокладываемые на отдельных опорах, эстакадах и т.п., следует размещать на расстоянии не менее 3 м от стен зданий с проемами, от стен зданий без проемов это расстояние может быть уменьшено до 0,5 м.

Надземные газопроводы в зависимости от давления следует прокладывать на опорах из негорючих материалов или по конструкциям зданий и сооружений в соответствии с таблицей 3 СП 62.13330.2011.

5.4.9.14. На низких опорах следует размещать напорные трубопроводы с жидкостями и газами, а также кабели силовые и связи, располагаемые:

в специально отведенных для этих целей технических полосах площадок предприятий;

на территории складов жидких продуктов и сжиженных газов.

Кроме того, на низких опорах следует предусматривать прокладку тепловых сетей по территории, не подлежащей застройке вне населенных пунктов.

5.4.9.15. Высоту от уровня земли до низа труб (или поверхности их изоляции), прокладываемых на низких опорах на свободной территории вне проезда транспортных средств и



прохода людей, следует принимать не менее:

при ширине группы труб не менее 1,5 м - 0,35 м;

при ширине группы труб от 1,5 м и более - 0,5 м.

Размещение трубопроводов диаметром 300 мм и менее на низких опорах следует предусматривать в два ряда или более по вертикали, максимально сокращая ширину трассы сетей.

5.4.9.16. Высоту от уровня земли до низа труб или поверхности изоляции труб, прокладываемых на высоких опорах, следует принимать:

в непроезжей части территории, в местах прохода людей - 2,2 м;

в местах пересечения с автодорогами (от верха покрытия проезжей части) - 5 м;

в местах пересечения с контактной сетью троллейбуса (от верха покрытия проезжей части дороги) - 7,3 м;

в местах пересечения на территории предприятий трубопроводов с легковоспламеняющимися и горючими жидкостями и газами с внутренними железнодорожными подъездными путями для перевозки горячего шлака (до головки рельса) - 10 м; при устройстве тепловой защиты трубопроводов - 6 м.

5.4.9.17. При прокладке подземных газопроводов давлением до 0,6 МПа в стесненных условиях (когда расстояния, регламентированные нормативными документами, выполнить не представляется возможным) на отдельных участках трассы, между зданиями и под арками зданий, а также газопроводов давлением свыше 0,6 МПа при сближении их с отдельно стоящими подсобными строениями (зданиями без постоянного присутствия людей) расстояния, указанные в таблице 33 основной части настоящих Нормативов, разрешается сокращать до 50 процентов.

5.4.9.18. Подземные резервуары газораспределительных сетей следует устанавливать на глубине не менее 0,6 м от поверхности земли до верхней образующей резервуара.

Расстояние в свету между подземными резервуарами должно быть не менее 1 м, а между надземными резервуарами - равно диаметру большего смежного резервуара, но не менее 1 м.

5.4.9.19. Возле общественного или производственного здания не допускается предусматривать более одной групповой установки. Возле жилого здания допускается предусматривать не более трех баллонных установок на расстоянии не менее 15 м одна от другой.

5.4.9.20. Индивидуальные баллонные установки снаружи следует предусматривать на расстоянии в свету не менее 0,5 м от оконных проемов и 1,0 м от дверных проемов первого этажа, не менее 3,0 м от дверных и оконных проемов цокольных и подвальных этажей, а также канализационных колодцев.

5.4.9.27. Расстояния от инженерных сетей до деревьев и кустарников следует принимать по таблице 23 основной части настоящих Нормативов.

#### **5.4.10. Инженерные сети и сооружения на территории малоэтажной жилой застройки:**

5.4.10.1. Выбор проектных инженерных решений для территории малоэтажной жилой застройки должен производиться в соответствии с техническими условиями на инженерное обеспечение территории, выдаваемыми соответствующими органами, ответственными за эксплуатацию местных инженерных сетей.

5.4.10.2. Тепловые и газовые сети, трубопроводы водопровода и канализации должны прокладываться за пределами проезжей части дорог. В отдельных случаях допускается их прокладка по территории приусадебных земельных участков при согласии их владельцев.

Прокладка газовых сетей высокого давления по территории малоэтажной застройки не допускается.

5.4.10.3. Теплогазоснабжение малоэтажной жилой застройки допускается предусматривать как децентрализованным - от квартирных генераторов автономного типа, так и централизованным - от существующих или вновь проектируемых котельных, газораспределительных пунктов (далее - ГРП) с соответствующими инженерными коммуникациями.

Расстояния от ГРП до жилой застройки следует принимать в соответствии с требованиями подраздела 5.4 «Зоны инженерной инфраструктуры» настоящего раздела.

5.4.10.4. Водоснабжение малоэтажной застройки следует производить от централизованных систем для многоквартирных домов в соответствии с требованиями подраздела 5.4 «Зоны

инженерной инфраструктуры» настоящего раздела, также допускается устраивать автономное водоснабжение для одно-, двухквартирных домов от шахтных и мелкотрубчатых колодцев, каптажей, родников в соответствии с проектом.

5.4.10.5. Ввод водопровода в одно-, двухквартирные дома допускается при наличии подключения к централизованной системе канализации или при наличии местной канализации.

5.4.10.6. Допускается предусматривать для одно-, двухквартирных жилых домов устройство локальных очистных сооружений с расходом стоков не более 3 куб. м/сут.

5.4.10.7. Расход воды на полив приусадебных участков малоэтажной застройки должен приниматься до 10 л/кв. м в сутки, при этом на водозаборных устройствах следует предусматривать установку счетчиков.

## **5.5. Зоны транспортной инфраструктуры:**

### **Общие требования:**

5.5.1. Сооружения и коммуникации транспортной инфраструктуры могут располагаться в составе всех территориальных зон.

Зоны транспортной инфраструктуры предназначены для размещения объектов транспортной инфраструктуры, в том числе сооружений и коммуникаций внеуличного транспорта (метрополитен, подвесные канатные дороги и фуникулеры транспортные, монорельсовый транспорт), железнодорожного, автомобильного, речного, морского и воздушного транспорта, а также для установления санитарно-защитных зон, санитарных разрывов, зон специального охранного назначения, в том числе приаэродромных территорий для объектов воздушного транспорта в соответствии с требованиями законодательства с требованиями настоящих Нормативов.

5.5.2. В целях устойчивого развития Краснодарского края решение транспортных проблем предполагает создание развитой транспортной инфраструктуры внешних связей, вынос транзитных потоков за границы населенных пунктов и обеспечение высокого уровня сервисного обслуживания пользователей автомобильных дорог.

При разработке генерального плана поселения следует предусматривать единую систему транспорта и улично-дорожной сети в увязке с планировочной структурой поселения и прилегающей к нему территории, обеспечивающую удобные быстрые и безопасные связи со всеми функциональными зонами, другими поселениями, объектами внешнего транспорта и автомобильными дорогами общей сети. При этом необходимо учитывать особенности поселения как объектов проектирования.

5.5.3. Проектирование нового строительства и реконструкции объектов транспортной инфраструктуры должно сопровождаться экологическим обоснованием, предусматривающим количественную оценку всех видов воздействия на окружающую среду и оценку экологических последствий реализации проекта в соответствии с нормативными требованиями.

5.5.4. Планировочные и технические решения при проектировании улиц и дорог, пересечений и транспортных узлов должны обеспечивать безопасность движения транспортных средств и пешеходов, в том числе удобные и безопасные пути движения инвалидов, пользующихся колясками.

Конструкция дорожного покрытия должна обеспечивать установленную скорость движения транспорта в соответствии с категорией дороги.

В местах массового посещения (железнодорожные, автобусные вокзалы, рынки, крупные торговые центры и другие объекты) предусматривается пространственное разделение потоков пешеходов и транспорта.

5.5.5. В центральной части поселения, а также в крупных промышленных узлах, торговых и развлекательных центрах межрайонного и районного значения необходимо предусматривать создание системы многоуровневых наземных и подземных автостоянок для временного хранения легковых автомобилей.

5.5.6. Затраты времени на передвижение от мест проживания до мест работы для 90 процентов трудящихся (в один конец) не должны превышать 30 мин.

Для ежедневно приезжающих на работу в поселение из других поселений указанные нормы затрат времени допускается увеличивать, но не более чем в два раза.

Для жителей сельских поселений затраты времени на передвижения (пешеходные или с

использованием транспорта) от мест проживания до производственных объектов в пределах сельскохозяйственного предприятия не должны превышать 30 мин.

## **Внешний транспорт**

5.5.8. Внешний транспорт (железнодорожный, автомобильный, водный и воздушный) следует проектировать как комплексную систему во взаимосвязи с улично-дорожной сетью и городскими видами транспорта, обеспечивающую высокий уровень комфорта перевозки пассажиров, безопасность, экономичность строительства и эксплуатации транспортных сооружений и коммуникаций, а также рациональность местных и транзитных перевозок.

5.5.9. Пассажи́рские вокзалы (железнодорожного, автомобильного транспорта) следует проектировать, обеспечивая транспортные связи с центром поселения, между вокзалами, с жилыми и промышленными районами.

По пропускной способности и единовременной вместимости вокзалы классифицируются в соответствии с таблицей 34 основной части настоящих Нормативов.

Допускается предусматривать объединенные или совмещенные пассажирские вокзалы для двух и более видов транспорта. При проектировании объединенных вокзалов их величина определяется по суммарной расчетной вместимости или расчетной пропускной способности.

5.5.10. Вокзалы следует проектировать на основе единого технологического и градостроительно-планировочного решения всего вокзального комплекса (железнодорожной пассажирской станции, автовокзала и пассажирской автобусной станции), в состав которого входят следующие взаимосвязанные элементы:

привокзальная площадь с остановочными пунктами общественного транспорта, автостоянками и другими устройствами;

основные пассажирские, служебно-технические и вспомогательные здания и сооружения;

перрон (приемоотправочные железнодорожные пути и пассажирские платформы, внутренняя транспортная территория автовокзалов и пассажирских автостанций).

Размеры привокзальных площадей следует проектировать с учетом конкретной градостроительной ситуации, размера пассажирского потока, числа и ширины примыкающих к площади городских улиц, интенсивности движения транспорта на них, организации движения транспорта и пешеходов, характера застройки, озеленения и других факторов.

Параметры комплекса автовокзала и размер земельного участка следует определять на основании данных о существующих пассажиропотоках в соответствии с нормами и требованиями СП 462.1325800.2019.

5.5.11. Участок для строительства железнодорожного, автобусного вокзала следует выбирать со стороны наиболее крупных застроенных районов населенных пунктов с обеспечением относительной равноудаленности его по отношению к основным функциональным зонам.

Земельный участок вокзала должен иметь размеры и конфигурацию, достаточные для размещения привокзальной площади, зоны застройки зданий и сооружений вокзала и перрона с учетом возможности их перспективного развития и расширения в соответствии с заданием на проектирование.

5.5.12. Для сооружений и коммуникаций внешнего транспорта земельные участки предоставляются в установленном порядке в соответствии с положениями Земельного кодекса Российской Федерации.

5.5.13. В целях обеспечения нормальной эксплуатации сооружений и объектов внешнего транспорта устанавливаются охранные зоны в соответствии с действующим законодательством.

5.5.14. Железные дороги в зависимости от их назначения в общей сети, характера и размера перевозок подразделяются на скоростные, особо нагружаемые, I, II, III и IV категории.

5.5.15. В соответствии с категорией дорог и рельефом местности определяется полоса отвода железных дорог. В полосу отвода железных дорог (далее - полоса отвода) входят земли, занятые железнодорожными путями и непосредственно примыкающими к ним сооружениями, устройствами и зданиями, в том числе пассажирские вокзалы с привокзальными площадями, служебные и иные здания и сооружения, обеспечивающие деятельность железнодорожного транспорта.

5.5.16. Размеры земельных участков полосы отвода железных дорог определяются в

соответствии с утвержденными Министерством путей сообщения Российской Федерации в установленном порядке нормами, проектно-сметной документацией и генеральными схемами развития железнодорожных линий, узлов и станций.

5.5.17. Порядок установления и использования полос отвода и охранных зон железных дорог определен Правилами установления и использования полос отвода и охранных зон железных дорог, утвержденными Постановлением Правительства Российской Федерации от 12 октября 2006 года №611 «О порядке установления и использования полос отвода и охранных зон железных дорог».

Размеры земельных участков зон охранного назначения определяют рельеф и особые природные условия местности, необходимость создания защиты жилой застройки населенных пунктов от сверхнормативных шумов проходящих поездов, необходимость поэтапного развития в будущем железных дорог, узлов, станций и отдельных объектов железнодорожного транспорта.

Зоны земель специального охранного назначения не включаются в полосу отвода, но для них устанавливаются особые условия землепользования.

5.5.18. Санитарно-защитные зоны устанавливаются в соответствии со следующими требованиями:

от оси крайнего железнодорожного пути до жилой застройки - не менее 100 м, в случае примыкания жилой застройки к железной дороге. При невозможности обеспечить 100-метровую санитарно-защитную зону она может быть уменьшена до 50 м при условии разработки и осуществления мероприятий по обеспечению допустимого уровня шума в жилых помещениях и на территории жилой застройки в течение суток;

дезинфекционно-промывочные станции (пункты) следует размещать изолированно от других железнодорожных объектов и населенных пунктов на расстоянии не менее:

250 м - от технических и служебных зданий;

500 м - от населенных пунктов;

от оси крайнего железнодорожного пути до границ садовых участков - не менее 100 м.

В санитарно-защитной зоне вне полосы отвода железной дороги допускается размещать автомобильные дороги, стоянки автомобилей, склады, учреждения коммунального назначения. Не менее 50 процентов площади санитарно-защитной зоны должно быть озеленено.

5.5.19. Новые сортировочные станции общей сети железных дорог следует размещать за пределами населенных пунктов, парки резервного подвижного состава, грузовые станции и контейнерные площадки железнодорожного и автомобильного транспорта - за пределами селитебной территории. Склады и площадки для навалочных грузов долговременного хранения, расположенные в пределах селитебной территории, подлежат переносу в коммунально-складские зоны.

Расстояния от сортировочных станций до жилой застройки принимаются на основе расчета с учетом величины грузооборота, пожаровзрывоопасности перевозимых грузов, а также допустимых уровней шума и вибрации в жилых помещениях зданий первой линии застройки в соответствии с требованиями раздела 10 «Охрана окружающей среды» настоящих Нормативов.

5.5.20. Автомобильные дороги в зависимости от расчетной интенсивности движения и их хозяйственного и административного значения подразделяются на I-а, I-б, II, III, IV и V категории.

5.5.21. Ширина полос и размеры земельных участков, необходимых для размещения автомобильных дорог и транспортных развязок движения, определяются в зависимости от категории дорог, количества полос движения, высоты насыпей или глубины выемок, наличия или отсутствия боковых резервов, принятых в проекте заложений откосов насыпей и выемок и других условий в соответствии с требованиями СН 467-74.

5.5.22. Прокладку трасс автомобильных дорог следует выполнять с учетом минимального воздействия на окружающую среду.

На сельскохозяйственных угодьях трассы следует прокладывать по границам полей севооборота или хозяйств.

Не допускается прокладка трасс по зонам особо охраняемых природных территорий.

Вдоль рек, озер и других водных объектов автомобильные дороги следует прокладывать за пределами установленных для них защитных зон.

В районах размещения курортов, домов отдыха, пансионатов, загородных детских организаций автомобильные дороги следует прокладывать за пределами установленных вокруг них

санитарных зон.

По лесным массивам автомобильные дороги следует прокладывать по возможности с использованием просек и противопожарных разрывов.

5.5.23. Автомобильные дороги в пригородной зоне, являющиеся продолжением городских магистралей и обеспечивающие пропуск неравномерных по направлениям транспортных потоков из городов к загородным зонам массового отдыха, аэропортам, другим населенным пунктам, следует проектировать с учетом реверсивного движения, принимая ширину основной проезжей части в соответствии с наибольшими часовыми автомобильными потоками.

Федеральным законом от 8 ноября 2007 №257-ФЗ «Об автомобильных дорогах и о дорожной деятельности в Российской Федерации и о внесении изменений в отдельные законодательные акты Российской Федерации» определены прокладка и переустройство инженерных коммуникаций в границах полос отвода и придорожных полос автомобильных дорог.

Прокладка или переустройство инженерных коммуникаций в границах полос отвода автомобильной дороги осуществляется владельцами таких инженерных коммуникаций или за их счет на основании договора, заключаемого владельцами таких инженерных коммуникаций с владельцами автомобильной дороги, и разрешения на строительство, выдаваемого в соответствии с Градостроительным кодексом Российской Федерации и вышеназванным Федеральным законом (в случае, если для прокладки или переустройства таких инженерных сетей требуется выдача разрешения на строительство).

Прокладка или переустройство инженерных коммуникаций в границах придорожных полос автомобильной дороги осуществляется владельцами таких инженерных коммуникаций или за их счет при наличии согласия в письменной форме владельца автомобильной дороги и на основании разрешения на строительство, выдаваемого в соответствии с Градостроительным кодексом Российской Федерации и вышеназванным Федеральным законом (в случае, если для прокладки или переустройства таких инженерных коммуникаций требуется выдача разрешения на строительство).

5.5.24. Для автомагистралей, линий железнодорожного транспорта устанавливаются санитарные разрывы. Санитарный разрыв определяется минимальным расстоянием от края транспортной полосы до границы жилой застройки, рекреационной зоны, зоны отдыха, курорта. Величина разрыва устанавливается в каждом конкретном случае на основании расчетов рассеивания загрязнений в атмосферном воздухе и физических факторов (шума, вибрации, электромагнитных полей и других) в соответствии с требованиями раздела 10 «Охрана окружающей среды» настоящих Нормативов.

### **Сеть улиц и дорог:**

5.5.25. Улично-дорожная сеть поселения входит в состав всех территориальных зон и представляет собой часть территории, ограниченную красными линиями и предназначенную для движения транспортных средств и пешеходов, прокладки инженерных коммуникаций, размещения зеленых насаждений и шумозащитных устройств, установки технических средств информации и организации движения.

Сеть магистралей, улиц, дорог, проездов и пешеходных путей поселения должна проектироваться как составная часть единой общегородской транспортной системы в соответствии с генеральным планом.

Структура улично-дорожной сети должна обеспечивать удобную транспортную связь с центральными районами поселения и соседними селитебными районами, содержать элементы сети, обеспечивающие движение транзитного транспорта, в том числе грузового, в объезд территории поселения. Структура дорожной сети жилого квартала должна обеспечивать беспрепятственный ввод и передвижение сил и средств ликвидации последствий аварий.

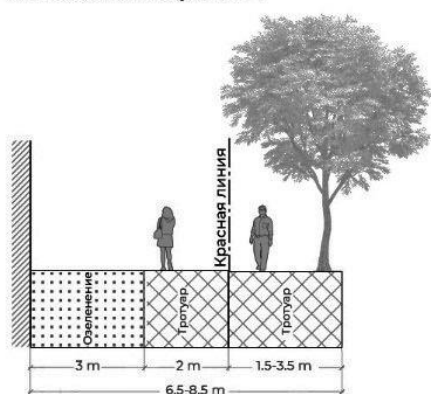
5.5.26. Расчетные показатели объектов улично-дорожной сети на территории населенных пунктов поселения следует принимать в значениях, указанных в таблице

Наименование показателя	Минимально допустимый уровень обеспеченности		Примечание
	единица	Величина	

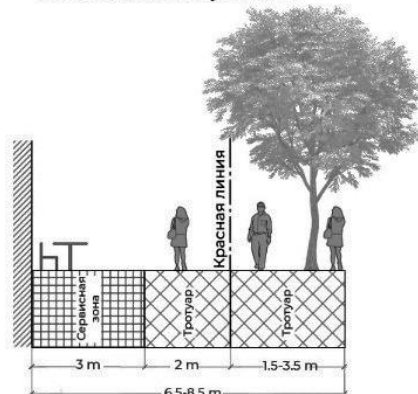
	измерения	показателя	
Плотность улично-дорожной сети (улицы, дороги, проезды общего пользования), в границах красных линий	км/1 км <sup>2</sup>	10	учитываются все типы улиц, дорог, проездов с твердым покрытием
Плотность сети велосипедных дорожек, в границах красных линий	км/1 км <sup>2</sup>	10	

При разработке проектов планировки территории профили улиц формируются из следующих модулей:

Пешеходный модуль тип 1




Пешеходный модуль тип 2



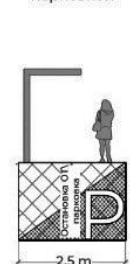
Разделительная полоса



Остановка ОТ с полосой озеленения



Остановка ОТ с параллельной парковкой



Велодорожка



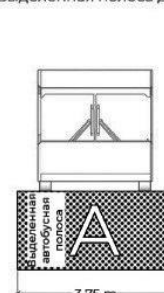
Параллельная парковка



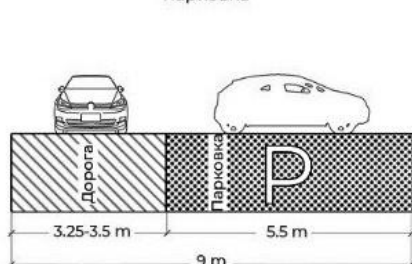
Улицы и дороги местного назначения



Выделенная полоса для ОТ



Обособленная парковка



### Примечания:

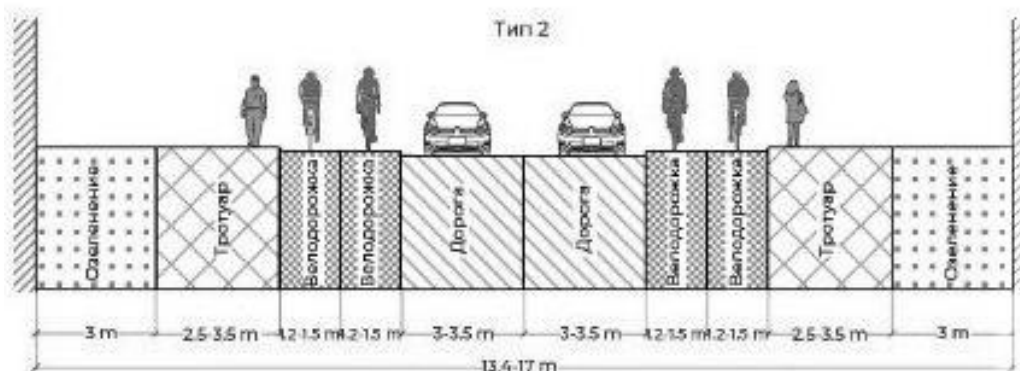
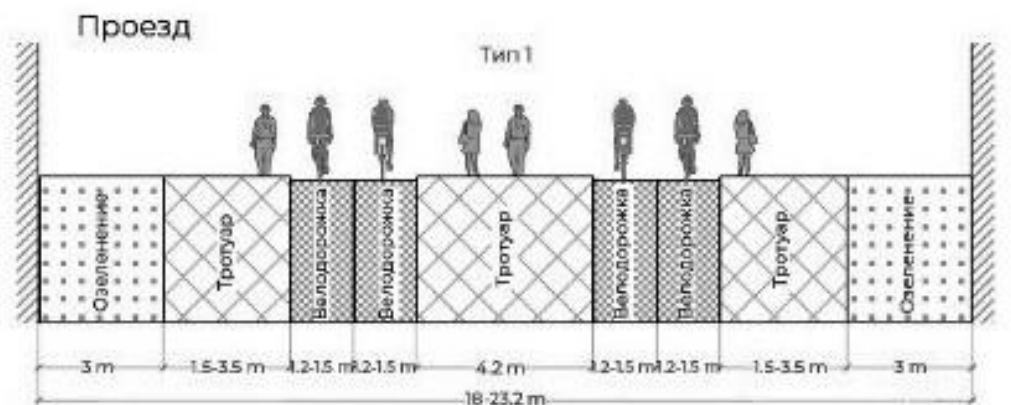
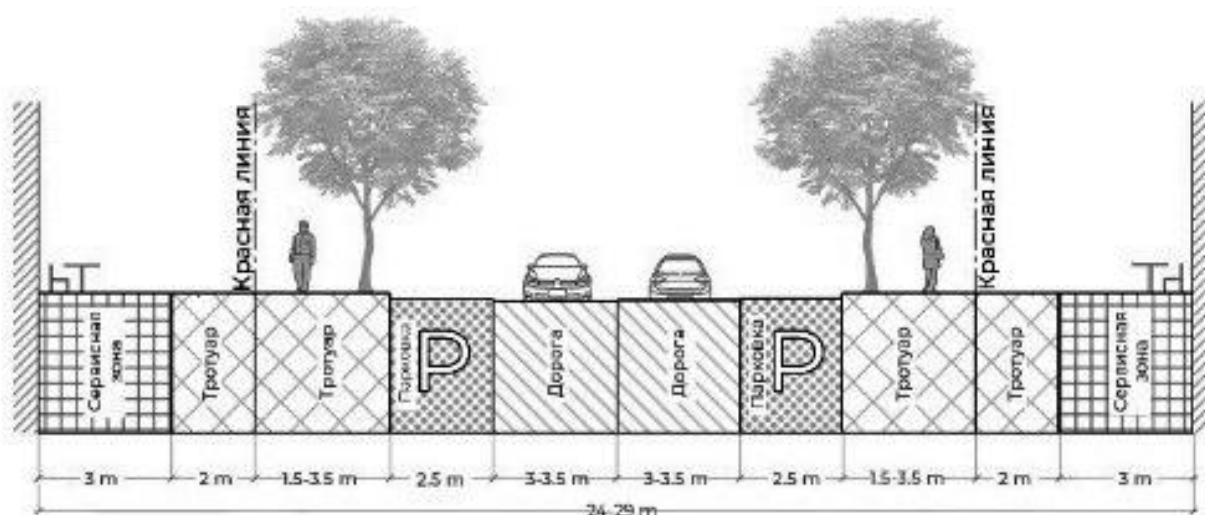
- 1) При ширине тротуара 3 м и более возможна высадка деревьев;
- 2) Параметры проезжей части профилей улиц должны быть подтверждены расчетным способом на основании транспортного моделирования;
- 3) При совмещении модулей парковки и велодорожки, велодорожку следует выполнять в один уровень с тротуаром;

4) Пешеходный модуль тип 2 применяется в случае устройства коммерческих (нежилых) помещений на первом этаже зданий;

5) На магистральных улицах и дорогах совмещение проезжей части с модулями парковок не допускается, на прочих улицах и дорогах допускается совмещение проезжей части с модулем параллельная парковка;

6) При разработке документации по планировке территории поперечные профили улиц рекомендуется формировать с учетом действующих нормативов на момент проектирования.

Улицы и дороги местного назначения тип 1



5.5.27. Проезжую часть на прямолинейных участках улиц с односторонним движением и шириной до 15 м устраивают с односкатным поперечным профилем.

Проезжую часть на прямолинейных участках улиц всех категорий при двустороннем движении транспорта и с четным количеством полос, а также на кривых в плане радиусом 800 м и более для магистральных улиц общегородского значения с непрерывным движением и радиусом

600 м и более для магистральных улиц с регулируемым движением следует предусматривать с двускатным поперечным профилем.

5.5.28. На кривых в плане радиусом менее 800 м для магистральных улиц общегородского значения с непрерывным движением и радиусом менее 600 м для магистральных улиц с регулируемым движением следует предусматривать устройство виражей.

Радиусы кривых в плане проезжих частей улиц следует принимать по таблице 36 основной части настоящих Нормативов.

5.5.29. Проезжая часть улиц и дорог с однополосным и двухполосным движением транспорта в одном направлении на горизонтальных кривых радиусом до 800 м должна быть уширена согласно таблице 36 основной части настоящих Нормативов.

5.5.30. На магистральных улицах общегородского значения при обратном сопряжении кривых в плане должна быть обеспечена возможность прямой вставки между ними не менее 50 м.

5.5.31. Переходные кривые, обеспечивающие плавность трассы магистральных улиц общегородского значения, следует применять при сопряжении следующих элементов трассы:

прямых участков и круговой кривой радиусом 2000 м и менее;

односторонних круговых кривых в плане, если их радиусы различаются более чем в 1,3 раза; обратных круговых кривых.

Наименьшие длины переходных кривых следует принимать по таблице 37 основной части настоящих Нормативов.

5.5.32. При проектировании трасс магистральных улиц общегородского значения необходимо:

радиусы кривых в плане при малых углах поворота трассы принимать по таблице 38 основной части настоящих Нормативов;

совмещать горизонтальные кривые с вогнутыми вертикальными с совпадением их середин и незначительным превышением длины горизонтальной кривой над вертикальной;

начало кривой в плане располагать над вершиной выпуклой вертикальной кривой не менее чем на расстояние, указанное в таблице 39 основной части настоящих Нормативов.

5.5.33. При проектировании улиц должна быть обеспечена видимость по трассе в плане и профиле не менее указанной в таблице 40 основной части настоящих Нормативов.

5.5.34. На участках подъемов предельную длину участков с наибольшим уклоном необходимо принимать по таблице 41 основной части настоящих Нормативов. При большей длине участка подъема следует добавлять одну полосу движения. Протяженность дополнительной полосы за подъемом следует принимать от 50 до 200 м.

5.5.35. На магистральных улицах общегородского значения с двух сторон от проезжей части следует устраивать полосы безопасности шириной 0,75 м - при непрерывном движении, 0,5 м - при регулируемом движении.

5.5.36. Для разделения отдельных элементов поперечного профиля улиц и разных направлений движения следует предусматривать разделительные полосы. Центральные разделительные полосы следует проектировать в одном уровне с проезжей частью с выделением их разметкой. Ширина разделительных полос принимается по таблице 42 основной части настоящих Нормативов.

Поперечный профиль улиц и дорог населенных пунктов может включать в себя проезжую часть (в том числе переходно-скоростные полосы, накопительные полосы, полосы для остановки, стоянки и парковки транспортных средств), тротуары, велосипедные дорожки, центральные и боковые разделительные полосы, газоны, полосы размещения инженерных коммуникаций, бульвары.

5.5.37. В зонах массового отдыха населения и на других озелененных территориях следует предусматривать велосипедные дорожки, изолированные от улиц, дорог и пешеходного движения. На магистральных улицах районного значения допускается предусматривать велосипедные дорожки по краю проезжих частей, выделенные разделительными полосами.

Ширина велосипедной полосы должна быть не менее 1,2 м при движении в направлении транспортного потока и не менее 1,5 м при встречном движении. Ширина велосипедной полосы, устраиваемой вдоль тротуара, должна быть не менее 1 м. Наименьшие расстояния безопасности от края велодорожки следует принимать:



до проезжей части, опор транспортных сооружений и деревьев - 0,75 м;  
до тротуаров - 0,5 м;  
до стоянок автомобилей и остановок общественного транспорта - 1,5 м.

В рамках комплексного развития транспортной инфраструктуры поселения, рекомендуется при планировании мероприятий использовать «Методические рекомендации по разработке и реализации мероприятий по организации дорожного движения. Требования к планированию развития инфраструктуры велосипедного транспорта поселений, городских округов в Российской Федерации», одобренные Министерством транспорта Российской Федерации, и предусматривать развитие велотранспортной инфраструктуры, направленной на создание условий для возможности использования различных видов транспортных средств в зависимости от цели передвижения.

5.5.38. Радиусы закруглений бортов проезжей части улиц, дорог по кромке тротуаров и разделительных полос следует принимать не менее:

для магистральных улиц с регулируемым движением - 8 м;  
для улиц местного значения - 5 м;  
для транспортных площадей - 12 м.

В сложившейся застройке радиусы закруглений допускается уменьшать, но принимать не менее: для магистральных улиц с регулируемым движением - 6 м, для транспортных площадей - 8 м.

5.5.39. При проектировании магистральных улиц и дорог, в особенности с интенсивным грузовым движением, следует предусматривать мероприятия, обеспечивающие преимущественно безостановочное движение транспорта, предельно ограничивать количество и протяженность участков с наибольшими продольными уклонами и кривыми малых радиусов, проводить мероприятия, исключая скапливание выхлопных газов автомобилей, и обеспечивать их естественное проветривание.

5.5.40. Расстояние от края основной проезжей части магистральных дорог до линии жилой застройки должно быть не менее 50 м, а при условии применения шумозащитных устройств - не менее 25 м.

Расстояние от края основной проезжей части улиц, местных или боковых проездов до линии застройки следует принимать не более 25 м. В случаях превышения указанного расстояния следует предусматривать на расстоянии не ближе 5 м от линии застройки полосу шириной 6 м, пригодную для проезда пожарных машин.

5.5.41. На магистральных улицах и дорогах регулируемого движения в пределах застроенной территории следует предусматривать пешеходные переходы в одном уровне с интервалом 200 - 300 м; на дорогах скоростного движения - с интервалом 400 - 800 м; на магистральных улицах непрерывного движения - с интервалом 300 - 400 м.

При размещении торгово-развлекательных комплексов следует учитывать:

максимальное разграничение транспортных и пешеходных потоков по главным и относительно второстепенным направлениям;

пешеходную доступность ко всем сооружениям и объектам торгово-развлекательных комплексов с учетом требований маломобильной группы населения (инвалиды, престарелые, люди с детьми).

Вновь сооружаемые или реконструируемые торгово-развлекательные и иные крупные комплексы общественного и промышленного назначения должны удовлетворять требованиям комфортных условий для инвалидов и престарелых на территории комплексов путем удобной и прогрессивной организации пешеходных путей, оптимального обслуживания, упорядоченного передвижения и посадки в транспортное средство с применением специальных, предназначенных для этого устройств и приспособлений.

В транспортных зонах торгово-развлекательных и иных крупных комплексов общественного и промышленного назначения должны соблюдаться следующие требования к организации движения:

оптимальность планировочного решения при минимальных затратах времени пассажиров на высадку и посадку в транспортные средства;

обеспечение условий непрерывного нестесненного движения пешеходов с необходимой зрительной ориентацией.

Остановочные пункты общественного транспорта оборудуются посадочными платформами и

навесами и располагаются по возможности приближенно к входам и выходам торгово-развлекательных и иных крупных комплексов.

Организацию движения пешеходов на прилегающих площадях торгово-развлекательных комплексов решают с использованием преимущественно следующих приемов:

устройство пешеходной зоны по периметру прилегающей площади;

организация движения пешеходов и транспорта в двух или нескольких уровнях с использованием подземных и надземных пешеходных переходов, тоннелей, эстакад и других сооружений для развязки потоков пешеходов и транспорта.

Пешеходные переходы в разных уровнях (подземные или надземные) следует проектировать при интенсивности пешеходного движения 250 чел./час и более. В местах расположения таких переходов следует предусматривать пешеходные ограждения.

Пешеходные переходы следует оборудовать приспособлениями, необходимыми для использования инвалидными и детскими колясками, в соответствии с действующими правилами и нормами.

5.5.42. Пешеходные пути (тротуары, площадки, лестницы) у административных и торговых центров, гостиниц, театров, выставок и рынков следует проектировать из условий обеспечения плотности пешеходных потоков в "час пик" не более 0,3 чел./кв. м; на предзаводских площадях, у спортивно-зрелищных учреждений, кинотеатров, вокзалов - 0,8 чел./кв. м.

5.5.43. В местах размещения домов для престарелых и инвалидов, учреждений здравоохранения и других организаций массового посещения населением следует предусматривать пешеходные пути с возможностью проезда инвалидных колясок. При этом высота бортового камня в местах пересечения тротуаров с проезжей частью, а также перепад высот бордюров, бортовых камней вдоль эксплуатируемых газонов и озеленительных площадок, примыкающих к путям пешеходного движения, не должны превышать 4 см.

5.5.44. Вдоль магистральных улиц общегородского значения с регулируемым движением при необходимости транспортного обслуживания прилегающей застройки, а также для увеличения пропускной способности магистрали следует предусматривать местные и боковые проезды.

На местных проездах допускается организовывать как одностороннее, так и двустороннее движение транспорта.

Ширину местных проездов следует принимать:

при одностороннем движении транспорта и без устройства специальных полос для стоянки автомобилей - не менее 7,0 м;

при одностороннем движении и организации по местному проезду движения массового пассажирского транспорта - 10,5 м;

при двустороннем движении и организации движения массового пассажирского транспорта - 11,25 м.

На боковых проездах следует организовывать одностороннее движение. Ширина проезжей части бокового проезда должна быть не менее 7,5 м.

5.5.45. Для обеспечения подъездов к группам жилых зданий и иных объектов, а также к отдельным зданиям в кварталах следует предусматривать основные и второстепенные проезды.

Ширина проезжих частей основных проездов должна быть не менее 6,0 м, второстепенных проездов - 5,5 м; ширина тротуаров - 1,5 м.

Для подъезда к отдельно стоящим трансформаторным подстанциям, газораспределительным пунктам, участкам школ и детских садов допускается предусматривать проезды с шириной проезжей части 3,5 м.

Тупиковые проезды к отдельно стоящим зданиям должны быть протяженностью не более 150 м и заканчиваться разворотными площадками размером в плане 16 м × 16 м или кольцом с радиусом по оси улиц не менее 10 м.

5.5.46. В конце проезжих частей тупиковых улиц следует устраивать площадки для разворота автомобилей с учетом обеспечения радиуса разворота 12 - 15 м. На отстойно-разворотных площадках для автобусов и троллейбусов должен быть обеспечен радиус разворота 15 м. Использование разворотных площадок для стоянки автомобилей не допускается.

5.5.47. Пересечения и примыкания автомобильных дорог следует располагать на свободных площадках и на прямых участках пересекающихся или примыкающих дорог.

Продольные уклоны дорог на подходах к пересечениям на протяжении расстояний видимости для остановки автомобиля не должны превышать 40 процентов.

5.5.48. Пересечения магистральных улиц в зависимости от категорий последних следует проектировать следующих классов:

транспортная развязка 1-го класса - полная многоуровневая развязка с максимальными параметрами; проектируется на пересечениях магистральных улиц общегородского значения I класса;

транспортная развязка 2-го класса - полная развязка основных направлений в разных уровнях с минимальными параметрами, с организацией всех поворотных направлений в узле без светофорного регулирования; проектируется на пересечениях магистральных улиц I и II классов;

транспортная развязка 3-го класса - полная развязка с организацией поворотного движения на второстепенном направлении со светофорным регулированием; проектируется на пересечениях магистральных улиц с непрерывным движением и магистральных улиц с регулируемым движением;

транспортная развязка 4-го класса - неполная развязка в разных уровнях; проектируется в сложных градостроительных условиях на пересечениях магистралей общегородского значения всех классов;

транспортная развязка 5-го класса - пересечение улиц и магистралей со светофорным регулированием. Организация светофорного регулирования на уличной сети определяется требованиями ГОСТ Р 52289-2004, ГОСТ Р 52282-2004.

5.5.49. На нерегулируемых перекрестках и примыканиях улиц и дорог, а также пешеходных переходах необходимо предусматривать треугольники видимости. Размеры сторон равнобедренного треугольника для условий «транспорт – транспорт» при скорости движения 40 км/ч и 60 км/ч должны быть соответственно не менее 25 м и 40 м. Для условий «пешеход – транспорт» размеры прямоугольного треугольника видимости должны быть при скорости движения транспорта 25 км/ч и 40 км/ч соответственно 8 м × 40 м и 10 м × 50 м.

В пределах треугольников видимости не допускается размещение зданий, сооружений, передвижных предметов (киосков, фургонов, реклам, малых архитектурных форм и других), деревьев и кустарников высотой более 0,5 м.

#### **Примечание.**

В условиях сложившейся капитальной застройки, не позволяющей организовать необходимые треугольники видимости, безопасное движение транспорта и пешеходов следует обеспечивать средствами регулирования и специального технического оборудования.

5.5.50. Пересечения и примыкания дорог в одном уровне независимо от схемы пересечений рекомендуется выполнять под прямым или близким к нему углом. В случаях, когда транспортные потоки не пересекаются, а разветвляются или сливаются, допускается устраивать пересечения дорог под любым углом с учетом обеспечения видимости.

5.5.51. В целях увеличения пропускной способности перекрестков следует устраивать на подходах к ним дополнительные полосы. Длина дополнительной полосы должна быть не менее 50 м, а длина отгона ширины дополнительной полосы - 30 м.

5.5.52. Расположение искусственных сооружений на горизонтальных и вертикальных кривых улиц и дорог на пересечениях в разных уровнях должно быть подчинено плану и профилю магистральных улиц.

5.5.53. В пределах искусственных сооружений поперечный профиль магистральных улиц следует проектировать таким же, как на прилегающих участках.

Ширину центральной разделительной полосы на искусственных сооружениях пересечения допускается уменьшать.

5.5.54. Радиусы кривых на пересечениях в разных уровнях должны быть для правоповоротных съездов 100 м (исходя из расчетной скорости движения 50 км/ч), на левоповоротных съездах - 30 м (при расчетной скорости 30 км/ч).

#### **Примечание.**

В условиях реконструкции при соответствующем технико-экономическом обосновании

допускается уменьшать радиусы правоповоротных съездов до 25 - 30 м со снижением расчетной скорости движения до 20 - 25 км/ч.

5.5.55. Пересечения автомобильных дорог с железными дорогами следует проектировать вне пределов станций и путей маневрового движения преимущественно на прямых участках пересекающихся дорог. Острый угол между пересекающимися дорогами в одном уровне не должен быть менее 60 градусов.

При пересечении магистральных улиц с железными дорогами в разных уровнях расстояние от верха головки рельса железнодорожных путей до низа пролетного строения путепровода следует принимать в соответствии с требованиями ГОСТ 9238 - 2013.

5.5.56. Ширина проезжей части автомобильных дорог на пересечениях в одном уровне с железными дорогами должна равняться ширине проезжей части дороги на подходах к пересечениям, а на автомобильных дорогах V категории - быть не менее 6,0 м на расстоянии 200 м в обе стороны от переезда.

5.5.57. Пересечения автомобильных дорог с трубопроводами (водопровод, канализация, газопровод, нефтепровод, теплофикационные трубопроводы и прочее), а также с кабелями линий связи и электропередачи следует предусматривать с соблюдением требований раздела 5 «Производственная территория» настоящих Нормативов, а также нормативных документов на проектирование этих коммуникаций.

Пересечения автомобильных дорог с подземными коммуникациями следует проектировать под прямым углом. Прокладка коммуникаций (кроме мест пересечений) под насыпями дорог не допускается.

5.5.58. В расположенных на магистралях тоннелях, эстакадах и путепроводах, где в соответствии с градостроительной ситуацией не допускается пешеходное движение, следует предусматривать только служебные тротуары шириной 0,75 м.

На путепроводах, мостах и в тоннелях, где градостроительная ситуация требует организации движения пешеходов, должно быть предусмотрено устройство тротуаров для пешеходного движения шириной не менее 3 м, отделенных от проезжей части ограждением.

Габарит сооружения от уровня асфальтового покрытия (уровня головки рельсов) до низа потолочной части сооружения должен быть не менее 5,25 м.

#### **Примечание.**

В условиях реконструкции допускается уменьшать габарит сооружения от уровня асфальтового покрытия (уровня головки рельсов) до 5,0 м.

Городские мосты и тоннели следует проектировать в соответствии с требованиями СП 35.13330.2011 и СНиП 32-04-97.

5.5.59. Автомобильные дороги, соединяющие производственные предприятия с дорогами общего пользования, другими предприятиями, железнодорожными станциями, рассчитываемые на пропуск автотранспортных средств, допускаемых для обращения на дорогах общего пользования, относятся к подъездным дорогам производственных предприятий.

5.5.60. При выборе местоположения автомобильных дорог с преобладающим движением транзитного и грузового транспорта следует учитывать возможность обеспечения санитарных разрывов до селитебных территорий и зон массового отдыха, а также зон особо охраняемых территорий.

Для территорий с малым грузооборотом - до 40 тонн в год (до 2 автомашин в сутки) примыкание и выезд производить на улицу районного значения, для участка территории с грузооборотом до 100 тыс. тонн в год - на городскую магистраль.

5.5.61. Расчетную скорость на съездах и въездах в пределах транспортных пересечений в зависимости от категорий пересекающихся магистралей следует принимать по таблице 43 основной части настоящих Нормативов (при условии примыкания справа).

5.5.62. Минимальные радиусы кривых как элементов переходных кривых на съездах должны приниматься в зависимости от расчетной скорости движения на основном направлении с учетом виража в соответствии с таблицей 44 основной части настоящих Нормативов.

5.5.63. Длину переходных кривых следует принимать согласно таблице 45 основной части настоящих Нормативов.

5.5.64. Ширина проезжей части съездов и въездов на кривых в плане без учета дополнительных уширений должна быть не менее:

при одностороннем движении: на однополосной проезжей части - 5 м, на двухполосной проезжей части - 8 м;

при двустороннем движении: на трехполосной проезжей части - 11 м, на четырехполосной проезжей части - 14 м.

Величину уширения следует принимать в зависимости от радиуса кривых в плане согласно таблице 36 настоящих Нормативов.

5.5.65. На съездах и въездах пересечений магистральных улиц с непрерывным движением необходимо предусматривать переходно-скоростные полосы. Длину переходно-скоростных полос разгона и торможения для горизонтальных участков следует принимать согласно таблице 46 основной части настоящих Нормативов.

5.5.66. Основные расчетные параметры уличной сети в пределах сельских населенных пунктов поселения принимаются в соответствии с таблицей 47 основной части настоящих Нормативов.

5.5.67. Дороги, соединяющие населенные пункты в пределах сельского поселения, единые общественные центры и производственные зоны по возможности следует прокладывать по границам хозяйств или полей севооборота.

5.5.68. Ширину и поперечный профиль улиц в пределах красных линий, уровень их благоустройства следует определять в зависимости от величины сельского населенного пункта, прогнозируемых потоков движения, условий прокладки инженерных коммуникаций, типа, этажности и общего архитектурно-планировочного решения застройки, но не менее 15 м.

Тротуары следует предусматривать по обеим сторонам жилых улиц независимо от типа застройки. Вдоль ограждений усадебной застройки на второстепенных дорогах допускается устройство пешеходных дорожек с простейшим типом покрытия.

Для прокладки инженерных сетей и коммуникаций необходимо предусматривать полосы озеленения или технических коммуникаций (металлические трубопроводы горячей и холодной воды, отопления и т.д.) шириной не менее 3,5 м.

Проезжие части второстепенных жилых улиц с односторонней усадебной застройкой и тупиковые проезды протяженностью до 150 м допускается предусматривать совмещенными с пешеходным движением без устройства отдельного тротуара при ширине проезда не менее 4,2 м. Ширина сквозных проездов в красных линиях, по которым не проходят инженерные коммуникации, должна быть не менее 7 м.

На второстепенных улицах и проездах следует предусматривать разъездные площадки размером 7 м × 15 м через каждые 200 м.

Хозяйственные проезды допускается принимать совмещенными со скотопрогонами. При этом они не должны пересекать главных улиц. Покрытие хозяйственных проездов должно выдерживать нагрузку грузовых автомобилей, тракторов и других машин.

5.5.69. Внутрихозяйственные автомобильные дороги в сельскохозяйственных предприятиях и организациях (далее - внутрихозяйственные дороги) в зависимости от их назначения и расчетного объема грузовых перевозок следует подразделять на категории согласно таблице 48 основной части настоящих Нормативов.

5.5.70. Расчетный объем грузовых перевозок суммарно в обоих направлениях в месяц «пик» для установления категории внутрихозяйственной дороги следует определять в соответствии с планами развития сельскохозяйственных предприятий и организаций на перспективу (не менее чем на 15 лет).

5.5.71. Площадь сельскохозяйственных угодий, занимаемая внутрихозяйственной дорогой, должна быть минимальной и включать полосу, необходимую для размещения земляного полотна, водоотводных канав и предохранительных полос шириной 1 м с каждой стороны дороги, откладываемых от подошвы насыпи или бровки выемки, либо от внешней кромки откоса водоотводной канавы.

5.5.72. Расчетные скорости движения транспортных средств для проектирования внутрихозяйственных дорог следует принимать по таблице 49 основной части настоящих Нормативов.

5.5.73. Основные параметры плана и продольного профиля внутрихозяйственных дорог следует принимать по таблице 50 основной части настоящих Нормативов.

5.5.74. Основные параметры проезжей части внутрихозяйственных дорог следует принимать по таблице 51 основной части настоящих Нормативов.

5.5.75. Переходные кривые следует предусматривать для дорог I-с и II-с категорий при радиусах кривых в плане менее 500 м, а для дорог III-с категории - при радиусах менее 300 м. Наименьшие длины переходных кривых следует принимать по таблице 52 основной части настоящих Нормативов.

5.5.76. Для дорог I-с и II-с категорий при радиусах кривых в плане 1000 м и менее необходимо предусматривать уширение проезжей части с внутренней стороны кривой за счет обочин согласно таблице 52 основной части настоящих Нормативов, при этом ширина обочин после уширения проезжей части должна быть не менее 1 м.

5.5.77. На внутрихозяйственных дорогах, по которым предполагается регулярное движение широкогабаритных сельскохозяйственных машин и транспортных средств, следует проектировать устройство площадок для разъезда с покрытием, аналогичным принятому для данной дороги, за счет уширения одной обочины и, соответственно, земляного полотна.

Расстояние между площадками надлежит принимать равным расстоянию видимости встречного транспортного средства, но не менее 0,5 км. При этом площадки должны совмещаться с местами съездов на поля.

Ширину площадок для разъезда по верху земляного полотна следует принимать 8, 10 и 13 м при предполагаемом движении сельскохозяйственных машин и транспортных средств шириной соответственно до 3 м, свыше 3 м до 6 м и свыше 6 м до 8 м, а длину - в зависимости от длины машин и транспортных средств (включая автопоезда), но не менее 15 м. Участки перехода от однополосной проезжей части к площадке для разъезда должны быть длиной не менее 15 м, а для двухполосной проезжей части - не менее 10 м.

5.5.78. Внутриплощадочные дороги, располагаемые в пределах животноводческих комплексов, птицефабрик, ферм, тепличных комбинатов и других подобных объектов, в зависимости от их назначения следует подразделять на:

производственные, обеспечивающие технологические и хозяйственные перевозки в пределах площадки сельскохозяйственного объекта, а также связь с внутрихозяйственными дорогами, расположенными за пределами ограждения территории площадки;

вспомогательные, обеспечивающие нерегулярный проезд пожарных машин и других специальных транспортных средств (авто- и электрокаров, автопогрузчиков и другого).

5.5.79. Ширину проезжей части и обочин внутриплощадочных дорог следует принимать в зависимости от назначения дорог и организации движения транспортных средств по таблице 54 основной части настоящих Нормативов.

Ширина проезжей части производственных дорог должна быть:

3,5 м с обочинами, укрепленными на полную ширину, - в стесненных условиях существующей застройки;

3,5 м с обочинами, укрепленными согласно таблице 54 основной части настоящих Нормативов, - при кольцевом движении, отсутствии встречного движения и обгона транспортных средств;

4,5 м с одной укрепленной обочиной шириной 1,5 м и бортовым камнем с другой стороны - при возможности встречного движения или обгона транспортных средств и необходимости устройства одностороннего тротуара.

#### **Примечание.**

Проезжую часть дорог со стороны каждого бортового камня следует дополнительно уширять не менее чем на 0,5 м.

5.5.80. Радиусы кривых в плане по оси проезжей части следует принимать не менее 60 м без устройства виражей и переходных кривых.

При намечаемом движении автомобилей и тракторов с полуприцепами, с одним или двумя прицепами радиус кривой допускается уменьшать до 30 м, а при движении одиночных транспортных

средств - до 15 м.

5.5.81. Уширение проезжей части двухполосной дороги на кривой в плане следует принимать согласно таблице 53 основной части настоящих Нормативов. Для однополосной дороги уширение следует уменьшать на 50 процентов. Радиусы кривых в плане по кромке проезжей части и уширение проезжей части на кривых при въездах в здания, теплицы и прочие сооружения должны определяться расчетом в зависимости от расчетного типа подвижного состава.

5.5.82. Внутрихозяйственные дороги для движения тракторов, тракторных поездов, сельскохозяйственных, строительных и других самоходных машин на гусеничном ходу (тракторные дороги) следует предусматривать на отдельном земляном полотне. Эти дороги должны располагаться рядом с соответствующими внутрихозяйственными автомобильными дорогами с подветренной стороны для господствующих ветров в летний период.

5.5.83. Ширина полосы движения и обособленного земляного полотна тракторной дороги должна устанавливаться согласно таблице 55 основной части настоящих Нормативов в зависимости от ширины колеи обращающегося подвижного состава.

На тракторных дорогах допускается (при необходимости) устройство площадок для разъезда.

5.5.84. Радиусы кривых в плане для тракторных дорог следует принимать не менее 100 м. Для трудных участков радиусы кривых допускается уменьшать до 15 м при движении тракторных поездов с одним или двумя прицепами и до 30 м - с тремя прицепами или при перевозке длинномерных грузов.

При радиусах в плане менее 100 м следует предусматривать уширение земляного полотна с внутренней стороны кривой согласно таблице 56 основной части настоящих Нормативов.

5.5.85. Улично-дорожную сеть территорий малоэтажной жилой застройки следует формировать во взаимоувязке с системой улиц и дорог поселения в соответствии с настоящим разделом.

5.5.86. При проектировании улично-дорожной сети на территориях малоэтажной жилой застройки следует ориентироваться на преимущественное использование легковых автомобилей, а также на обслуживание жилой застройки общественным пассажирским транспортом с подключением к общегородской транспортной сети.

При расчете загрузки уличной сети на территории жилой застройки и в зоне ее тяготения расчетный уровень насыщения легковыми автомобилями на расчетный срок следует принимать 500 единиц на 1000 жителей.

5.5.87. Уличная сеть малоэтажной жилой застройки, обеспечивающая внутренние транспортные связи, включает въезды и выезды на территорию, главные улицы застройки, основные и второстепенные проезды.

Уличная сеть в зависимости от размеров и планировочного решения территории застройки может включать только основные и второстепенные проезды.

5.5.88. Главные улицы являются основными транспортными и функционально-планировочными осями территории застройки. Они обеспечивают транспортное обслуживание жилой застройки и не осуществляют пропуск транзитных общегородских транспортных потоков.

Основные проезды обеспечивают подъезд транспорта к группам жилых зданий.

Второстепенные проезды обеспечивают подъезд транспорта к отдельным зданиям.

5.5.89. Подъездные дороги включают проезжую часть и укрепленные обочины. Число полос на проезжей части в обоих направлениях принимается не менее двух.

Ширина полос движения на проезжей части подъездных дорог при необходимости пропуска общественного пассажирского транспорта должна быть 3,75 м, без пропуска маршрутов общественного транспорта - 3 м. Ширина обочин должна быть 2 м.

5.5.90. Главные улицы включают проезжую часть и тротуары. Число полос на проезжей части в обоих направлениях принимается не менее двух.

Ширина полос движения на проезжих частях главных улиц при необходимости пропуска общественного пассажирского транспорта должна быть 3,5 м, без пропуска маршрутов общественного транспорта - 3 м.

Тротуары устраиваются с двух сторон. Ширина тротуаров принимается не менее 1,5 м.

5.5.91. Планировочное решение малоэтажной жилой застройки должно обеспечивать проезд автотранспорта ко всем зданиям и сооружениям, в том числе к домам, расположенным на

приквартирных участках.

5.5.92. На проездах следует предусматривать разъездные площадки длиной не менее 15 м и шириной не менее 7 м, включая ширину проезжей части.

Расстояние между разъездными площадками, а также между разъездными площадками и перекрестками должно быть не более 200 м.

Максимальная протяженность тупикового проезда не должна превышать 150 м. Тупиковые проезды должны заканчиваться разворотными площадками размером не менее 12 м × 12 м. Использование разворотной площадки для стоянки автомобилей не допускается.

### **Сеть общественного пассажирского транспорта:**

5.5.93. Система общественного пассажирского транспорта должна обеспечивать функциональную целостность и взаимосвязанность всех основных структурных элементов территории с учетом перспектив развития поселения.

При разработке проекта организации транспортного обслуживания населения следует обеспечивать быстроту, комфорт и безопасность транспортных передвижений жителей поселения, а также ежедневных мигрантов из пригородной зоны.

5.5.94. Вид общественного пассажирского транспорта следует выбирать на основании расчетных пассажиропотоков и дальностей поездок пассажиров. Провозная способность различных видов транспорта, параметры устройств и сооружений (платформы, посадочные площадки) определяются на расчетный срок по норме наполнения подвижного состава - 4 чел./кв. м свободной площади пола пассажирского салона для обычных видов наземного транспорта.

5.5.95. Линии общественного пассажирского транспорта следует предусматривать на магистральных улицах и дорогах с организацией движения транспортных средств в общем потоке по выделенной полосе проезжей части или на обособленном полотне.

5.5.96. Плотность сети линий общественного пассажирского транспорта на застроенных территориях необходимо принимать в зависимости от функционального использования и интенсивности пассажиропотоков в пределах 1,5 - 2,5 км/кв. км.

5.5.97. Расстояния между остановочными пунктами общественного пассажирского транспорта (автобуса) следует принимать 400 - 600 м, в пределах центрального ядра поселения - 300 м.

5.5.98. Дальность пешеходных подходов до ближайшей остановки общественного пассажирского транспорта следует принимать не более 500 м.

В общегородском центре дальность пешеходных подходов до ближайшей остановки общественного пассажирского транспорта от объектов массового посещения должна быть не более 250 м; в производственных зонах - не более 400 м от проходных предприятий; в зонах массового отдыха и спорта - не более 800 м от главного входа.

В условиях сложного рельефа, при отсутствии специального подъемного пассажирского транспорта указанные расстояния следует уменьшать на 50 м на каждые 10 м преодолеваемого перепада рельефа.

### **Примечание.**

В районах индивидуальной усадебной застройки дальность пешеходных подходов к ближайшей остановке общественного транспорта может быть увеличена до 800 м.

5.5.99. Остановочные пункты общественного пассажирского транспорта следует размещать с обеспечением следующих требований:

на магистральных улицах общегородского значения и районных - в габаритах проезжей части; в зонах транспортных развязок и пересечений - вне элементов развязок (съездов, въездов и прочего);

в случае, если стоящие на остановочных пунктах автобусы создают помехи движению транспортных потоков, следует предусматривать карманы.

5.5.100. Остановочные пункты на линиях автобуса на магистральных улицах общегородского значения (с регулируемым движением) и на магистралях районного значения следует размещать за



перекрестком, на расстоянии не менее 25 м от него.

Допускается размещение остановочных пунктов автобуса перед перекрестком на расстоянии не менее 40 м в случае, если пропускная способность улицы до перекрестка больше, чем за перекрестком.

Расстояние до остановочного пункта исчисляется от «стоп-линии».

5.5.101. Заездной карман для автобусов устраивают при размещении остановки в зоне пересечения или примыкания автомобильных дорог, когда переходно-скоростная полоса одновременно используется как автобусами, так и транспортными средствами, въезжающими на дорогу с автобусным сообщением.

Заездной карман состоит из остановочной площадки и участков въезда и выезда на площадку. Ширину остановочной площадки следует принимать равной ширине основных полос проезжей части, а длину - в зависимости от числа одновременно останавливающихся автобусов и их габаритов по длине, но не менее 13 м. Длина участков въезда и выезда равна 15 м.

5.5.102. Длина посадочной площадки на остановках автобусных маршрутов должна быть не менее длины остановочной площадки.

Ширина посадочной площадки должна быть не менее 3 м; для установки павильона ожидания следует предусматривать уширение до 5 м.

5.5.103. Павильон может быть закрытого типа или открытого (в виде навеса). Размер павильона определяют с учетом количества одновременно находящихся в час «пик» на остановочной площадке пассажиров из расчета 4 чел./кв. м. Ближайшая грань павильона должна быть расположена не ближе 3 м от кромки остановочной площадки.

5.5.104. Остановочные пункты общественного пассажирского транспорта запрещается проектировать в охранных зонах высоковольтных линий электропередач.

5.5.105. На конечных пунктах маршрутной сети общественного пассажирского транспорта следует предусматривать отстойно-разворотные площадки с учетом необходимости снятия с линии в межпиковый период около 30 процентов подвижного состава.

Для автобуса площадь отстойно-разворотной площадки должна определяться расчетом в зависимости от количества маршрутов и частоты движения исходя из норматива 100 - 200 кв. м на одно машино-место.

Ширина отстойно-разворотной площадки для автобуса должна быть не менее 30 м.

Границы отстойно-разворотных площадок должны быть закреплены в плане красных линий.

5.5.106. Отстойно-разворотные площадки общественного пассажирского транспорта в зависимости от их емкости должны размещаться в удалении от жилой застройки не менее чем на 50 м.

5.5.107. На конечных станциях общественного пассажирского транспорта на городских и пригородно-городских маршрутах должно предусматриваться устройство помещений для водителей и обслуживающего персонала.

Площадь участков для устройства служебных помещений определяется в соответствии с таблицей 57 основной части настоящих Нормативов.

В пересадочных узлах независимо от значений расчетных пассажиропотоков время передвижения на пересадку пассажиров не должно превышать 5 мин без учета времени ожидания транспорта.

### **Сооружения и устройства для хранения, парковки и обслуживания транспортных средств:**

5.5.108. Открытые автостоянки для временного хранения легковых автомобилей следует предусматривать из расчета не менее чем для 70 процентов расчетного парка индивидуальных легковых автомобилей постоянного и временного населения в агломерациях и курортах, в том числе с учетом дневных миграций на автомобилях (в поселении, а также в условиях дефицита территорий следует предусматривать многоуровневые парковки и гаражи), в том числе: жилые районы - 25 процентов;

промышленные и коммунально-складские зоны - 20 процентов;

общегородские и специализированные центры - 5 процентов;

зоны массового кратковременного отдыха, в том числе курортные - 20 процентов.

Конкретное количество парковок в указанных районах, зонах, центрах и территориях определяются исходя из расчетных парковочных мест на приобъектных стоянках определяемых в соответствии с таблицей 59 Нормативов

Допускается предусматривать сезонное хранение 10-15 процентов парка легковых автомобилей в гаражах и на открытых стоянках, расположенных за пределами селитебных территорий населенного пункта в пределах 30-минутной транспортной доступности.

Для парковки легковых автомобилей работников и посетителей объектов и территорий различного функционального назначения следует предусматривать приобъектные, кооперированные и перехватывающие стоянки автомобилей. Расчет вместимости таких парковок необходимо производить с учетом пиковых нагрузок и массовых мероприятий в зоне их размещения и обслуживания.

5.5.109. Показатель минимальной обеспеченности машиноместами для постоянного хранения личных автомобилей в пределах многоквартирной застройки:

$$MM = P_{ромсу} \times k_1 - MM_{str} \times k_2 - N_{ИЖС}$$

$P_{ромсу}$  - планируемая численность населения в границах разрабатываемого проекта планировки территории;

$k_1$  \* - обеспеченность населения личными легковыми автомобилями, находящимися в собственности у физических лиц, в авто на тыс. человек;

$MM_{str}$  - общее число парковочных мест в пределах уличной сети в границах разрабатываемого проекта планировки территории;

$k_2$  - коэффициент, определяющий долю парковочных мест в пределах уличной сети, которые могут использоваться для постоянного хранения личного транспорта. Коэффициент принимается равным 0,8;

$N_{ИЖС}$  - количество участков ИЖС в границах разрабатываемого проекта планировки территории.

---

\* Показатель  $k_1$  определяется в соответствии с информацией о прогнозируемом уровне автомобилизации, содержащейся в программах комплексного развития транспортной инфраструктуры (ПКР ТИ) поселений. В случае отсутствия соответствующей информации в ПКР ТИ принимается среднее значение обеспеченности по Краснодарскому краю, исходя из количества стоящих на учете автотранспортных средств по данным ГИБДД по состоянию за год, предшествующий расчетному, которое определяется каждый год приказом департамента по архитектуре и градостроительству Краснодарского края.

В границах земельного участка проектируемых жилых домов следует предусматривать открытые площадки (гостевые автостоянки) для парковки легковых автомобилей посетителей из расчета одно машиноместо (парковочное место) на 600 кв. м площади квартир, удаленные от подъездов (входных групп) не более чем на 200 м.

5.5.110. Сооружения для хранения легковых автомобилей городского населения следует размещать в радиусе доступности 250 - 300 м от мест жительства автовладельцев, но не более чем в 800 м; на территориях коттеджной застройки - не более чем в 200 м.

5.5.111. Автостоянки могут проектироваться ниже и (или) выше уровня земли, состоять из подземной и надземной частей (подземных и надземных этажей, в том числе с использованием кровли этих зданий), пристраиваться к зданиям другого назначения или встраиваться в них, в том числе располагаться под этими зданиями в подземных, подвальных, цокольных или в нижних надземных этажах, а также размещаться на специально оборудованной открытой площадке на уровне земли.

Подземные автостоянки допускается размещать также на незастроенной территории (под проездами, улицами, площадями, скверами, газонами и другими).

5.5.112. Автостоянки допускается размещать в пристройках к зданиям другого

функционального назначения в соответствии с требованиями пожарной безопасности.

5.5.113. Для наземных автостоянок со сплошным стеновым ограждением указанные в таблице расстояния допускается сокращать на 25 процентов при отсутствии в них открывающихся окон, а также въездов-выездов, ориентированных в сторону жилых домов, территорий лечебно-профилактических организаций стационарного типа, объектов социального обеспечения, дошкольных образовательных учреждений, школ и других учебных заведений.

5.5.114. Встроенные, пристроенные и встроенно-пристроенные автостоянки для хранения легковых автомобилей населения допускается размещать в подземных и цокольных этажах жилых и общественных зданий. На территории застройки высокой интенсивности следует предусматривать встроенные подземные автостоянки не менее чем в два яруса.

5.5.115. При комплексном развитии территории допускается предусматривать места для хранения и парковки автомобилей вне границ земельного участка проектируемого объекта, но не более 60% от общего расчетного количества парковочных мест, при их пешеходной доступности (длине пути) не более 500 м до входной группы в объект капитального строительства.

Размещение парковок общего пользования должно осуществляться с учетом обеспечения экологической безопасности и снижения негативного воздействия на окружающую среду, здоровье и благополучие населения, при этом допускается размещение гостевых стоянок посетителей жилых зон и объектов обслуживания в карманах улиц и дорог без санитарных и иных разрывов.

При разработке поперечных профилей улиц и дорог рядовой посадкой деревьев считается полоса со стоящими в одну линию не менее 5 деревьев на расстоянии не дальше 5 метров друг от друга.

5.5.116. При расчете потребности в обеспеченности территории многоквартирной жилой застройки парковочными местами, машино-места в механизированных и полумеханизированных стоянках автомобилей не учитываются.

Парковка семейного типа - два или более парковочных места, размещенных последовательно друг за другом и (или) друг над другом, и не имеющих обособленного выезда из каждого парковочного места.

При расчете общего количества парковочных мест семейные парковки учитываются как одно парковочное место.

Расчетное количество машино-мест (парковочных мест) на автостоянках для парковки автомобилей (располагаются в границах земельного участка) на земельных участках для объектов общественного назначения следует принимать в значениях, указанных в таблице 59 Нормативов.

Минимальное количество выделенных мест для парковки и зарядки электромобилей на территории микрорайонов, жилых зон, жилых кварталов и комплексов жилых домов принимается не менее 0,2% от расчетных парковочных мест, с пешеходной доступностью в радиусе 400 метров. Допускается увеличивать расчетное количество парковочных и связанных с этими местами зарядных устройств (станций, колонок) в соответствии с заданием на проектирование.

5.5.117. Автостоянки боксового типа для постоянного хранения автомобилей и других транспортных средств, принадлежащих инвалидам, следует предусматривать в радиусе пешеходной доступности не более 200 м от входов в жилые дома. Число мест устанавливается органами местного самоуправления.

5.5.118. Площади застройки и размеры земельных участков отдельно стоящих автостоянок для легковых автомобилей в зависимости от их этажности следует принимать на одно машино-место для:

- одноэтажных - 30 кв. м;
- двухэтажных - 20 кв. м;
- трехэтажных - 14 кв. м;
- наземных стоянок - 25 кв. м.

5.5.119. Выезды-въезды из автостоянок вместимостью свыше 100 машино-мест, расположенных на территории жилой застройки, должны быть организованы на улично-дорожную сеть населенного пункта, исключая организацию движения автотранспорта по внутридворовым проездам, парковым дорогам и велосипедным дорожкам. Подъезды к автостоянкам не должны пересекать основные пешеходные пути, должны быть изолированы от площадок для отдыха, игровых и спортивных площадок.

Наименьшие расстояния до въездов в гаражи и выездов из них должны быть: от перекрестков магистральных улиц - 50 м, улиц местного значения - 20 м, от остановочных пунктов общественного пассажирского транспорта - 30 м.

Въезды в подземные автостоянки и выезды из них должны быть удалены от окон жилых домов, рабочих помещений общественных зданий и участков общеобразовательных школ, дошкольных образовательных организаций и лечебных организаций не менее чем на 15 м. Расстояние от проездов автотранспорта из автостоянок всех типов до нормируемых объектов должно быть не менее 7 метров.

5.5.120. Стоянки для хранения микроавтобусов, автобусов и грузовых автомобилей, находящихся в личном пользовании граждан, предусматриваются в порядке, установленном органами местного самоуправления.

5.5.121. Требуемое расчетное количество машино-мест для парковки (временного хранения) легковых автомобилей для объектов общественного и производственного назначения допускается определять в соответствии с таблицей 59 основной части настоящих Нормативов.

Требуемое число машино-мест для стоянки легковых автомобилей посетителей и сотрудников торгово-развлекательных и иных многофункциональных комплексов определяется для каждой функциональной группы в соответствии с таблицей 59 основной части настоящих Нормативов.

При проектировании спортивного объекта в составе единого комплекса допускается учитывать парковочные места смежных объектов, но не более 30% от их количества, и расположенных не далее 400 м от проектируемого объекта.

5.5.122. Автостоянки в пределах городских улиц, дорог и площадей проектируются закрытыми, размещаемыми в подземном пространстве и открытыми, размещаемыми вдоль проезжей части на специальных уширениях, на разделительных полосах и на специально отведенных участках вблизи зданий и сооружений, объектов отдыха и рекреационных территорий.

Въезды и выезды с автостоянок, размещаемых под городскими улицами и площадями, следует устраивать вне основной проезжей части с местных проездов, зеленых разделительных полос, боковых второстепенных улиц.

Открытые наземные автостоянки проектируются в виде дополнительных полос на проезжей части и в пределах разделительных полос. Специальные полосы для стоянки автомобилей могут устраиваться вдоль борта основных проезжих частей местных и боковых проездов, жилых улиц, дорог в промышленных и коммунально-складских зонах, магистральных улиц с регулируемым движением транспорта.

Не допускается устройство специальных полос для стоянки автомобилей вдоль основных проезжих частей скоростных дорог и магистральных улиц с непрерывным движением транспорта.

5.5.123. Территория открытой автостоянки должна быть ограничена полосами зеленых насаждений шириной не менее 1 м, в стесненных условиях допускается ограничение стоянки сплошной линией разметки.

Территория автостоянки должна располагаться вне транспортных и пешеходных путей и обеспечиваться безопасным подходом пешеходов.

5.5.124. Ширина проездов на автостоянке при двухстороннем движении должна быть не менее 6 м, при одностороннем - не менее 3 м.

5.5.125. При устройстве открытой автостоянки для парковки легковых автомобилей на отдельном участке ее размеры определяются средней площадью, занимаемой одним автомобилем, с учетом ширины разрывов и проездов, равной 25 кв. м.

5.5.126. Въезды и выезды с открытых автостоянок должны располагаться не ближе 35 м от перекрестка и не ближе 30 м от остановочного пункта наземного пассажирского транспорта.

5.5.127. Расстояние пешеходных подходов от автостоянок для парковки легковых автомобилей должно быть не более:

до входов в жилые дома - 100 м;

до пассажирских помещений вокзалов, входов в места крупных организаций торговли и общественного питания - 150 м;

до прочих организаций и предприятий обслуживания населения и административных зданий - 250 м;

до входов в парки, на выставки и стадионы - 400 м.

5.5.128. Автостоянки ведомственных автомобилей и легковых автомобилей специального назначения, грузовых автомобилей, такси и проката, автобусные, а также базы централизованного технического обслуживания и сезонного хранения автомобилей и пункты проката автомобилей следует размещать в производственных зонах, принимая размеры их земельных участков согласно рекомендуемым нормам таблицы 59 основной части настоящих Нормативов.

5.5.129. Станции технического обслуживания автомобилей следует проектировать из расчета один пост на 200 легковых автомобилей, принимая размеры их земельных участков, для станций:

на 10 постов - 1,0 га;

на 15 постов - 1,5 га;

на 25 постов - 2,0 га.

5.5.130. Расстояния от станций технического обслуживания до жилых домов, общественных зданий, а также до участков дошкольных образовательных учреждений, общеобразовательных школ, лечебных учреждений, размещаемых на селитебных территориях, следует принимать не менее приведенных в таблице 59 основной части настоящих Нормативов.

5.5.131. Автозаправочные станции (далее - АЗС) следует проектировать из расчета одна топливораздаточная колонка на 1200 легковых автомобилей, принимая размеры их земельных участков для станций:

на 2 колонки - 0,1 га;

на 5 колонок - 0,2 га;

на 7 колонок - 0,3 га.

На территории АЗС необходимо предусматривать не менее 1 места для стоянки и зарядки электромобилей, оборудованными быстрыми зарядными станциями.

5.5.132. Расстояния от АЗС до объектов, к ним не относящихся, следует принимать в соответствии с требованиями раздела 13 «Противопожарные требования» настоящих Нормативов.

Расстояние от АЗС для легкового автотранспорта, оборудованных системой закольцовки паров бензина, автогазозаправочных станций с компрессорами внутри помещения с количеством заправок не более 500 автомобилей в сутки без объектов технического обслуживания автомобилей до границ земельных участков дошкольных и школьных образовательных учреждений, лечебных учреждений, до жилых домов и других общественных зданий и сооружений следует принимать не менее 50 м.

Расстояние от АЗС для заправки грузового и легкового автотранспорта жидким и газовым топливом до границ земельных участков дошкольных и школьных образовательных учреждений, лечебных учреждений, до жилых домов и других общественных зданий и сооружений должно быть не менее 100 м.

## **6. Зоны сельскохозяйственного использования:**

### **6.1. Общие требования**

6.1.1. В состав зон сельскохозяйственного использования могут включаться: зоны сельскохозяйственных угодий - пашни, сенокосы, пастбища, залежи, земли, занятые многолетними насаждениями (садами, виноградниками и другими); зоны, занятые объектами сельскохозяйственного назначения и предназначенные для ведения сельского хозяйства, садоводства, личного подсобного хозяйства, развития объектов сельскохозяйственного назначения.

6.1.2. В состав территориальных зон, устанавливаемых в границах черты населенных пунктов, могут включаться зоны сельскохозяйственного использования (в том числе зоны сельскохозяйственных угодий), а также зоны, занятые объектами сельскохозяйственного назначения и предназначенные для ведения сельского хозяйства, садоводства, развития объектов сельскохозяйственного назначения.

### **6.2. Размещение объектов сельскохозяйственного назначения**

**Общие требования:**

6.2.1. В производственной зоне сельского поселения следует размещать животноводческие, птицеводческие и звероводческие предприятия, склады агрохимикатов, жидких средств химизации и пестицидов, предприятия по разведению и обработке тутового шелкопряда, послеуборочной обработки зерна и семян различных культур и трав, предприятия по хранению и переработке сельскохозяйственной продукции, ремонту, техническому обслуживанию и хранению сельскохозяйственных машин и автомобилей, по изготовлению строительных конструкций, изделий и деталей из местных материалов, машиноиспытательные станции, машинотехнологические станции, инновационные центры, ветеринарные учреждения и объекты, теплицы, тепличные комбинаты для выращивания овощей и рассады, парники, промысловые цехи, материальные склады, транспортные, энергетические и другие объекты, а также коммуникации, обеспечивающие внутренние и внешние связи объектов производственной зоны сельского поселения.

Размещать животноводческие, птицеводческие и звероводческие предприятия, крестьянские (фермерские) хозяйства и определять их мощности следует только при наличии необходимого количества земель, пригодных для полного использования органических удобрений, содержащихся в отходах производства этих предприятий, или применяя другие решения по утилизации навоза и помета на стадии выбора площадки под строительство при участии органов Россельхознадзора и Роспотребнадзора.

Проектируемые сельскохозяйственные предприятия, здания и сооружения следует размещать в производственных зонах сельского поселения на основе планов развития существующих организаций и их производственной специализации в соответствии с утвержденными в установленном порядке проектом генерального плана сельского поселения с учетом схем размещения объектов сельского хозяйства субъектов Российской Федерации, муниципальных образований. Проектирование производственных зон сельского поселения, а также размещение инженерной и транспортной инфраструктуры сельскохозяйственных предприятий должно осуществляться в соответствии с СП 19.13330, настоящего раздела и иных разделов настоящих Нормативов.

6.2.2. Не допускается размещение сельскохозяйственных предприятий, зданий, сооружений:

1) на территории бывших полигонов для бытовых отходов, очистных сооружений, скотомогильников, кожевенно-сырьевых предприятий;

2) на площадях залегания полезных ископаемых без согласования с органами Федерального агентства по недропользованию;

3) в опасных зонах отвалов породы угольных и сланцевых шахт и обогатительных фабрик;

4) в зонах оползней, селевых потоков и снежных лавин, наличие которых угрожает застройке и эксплуатации предприятий, зданий и сооружений, а также в районах развития опасных геологических и инженерно-геологических процессов;

5) в зонах санитарной охраны источников водоснабжения и минеральных источников во всех зонах округов санитарной, горно-санитарной охраны лечебно-оздоровительных местностей и курортов;

6) на землях зеленых зон городов;

7) на земельных участках, загрязненных органическими и радиоактивными отходами, до истечения сроков, установленных органами Роспотребнадзора и Россельхознадзора;

8) на землях особо охраняемых природных территорий;

9) на территориях объектов культурного наследия, в границах исторических поселений и достопримечательных мест, в зонах охраны объектов культурного наследия, если иное не предусмотрено режимами использования территории и градостроительными регламентами в границах зон охраны объектов культурного наследия;

10) на особо ценных сельскохозяйственных угодьях из состава земель сельскохозяйственного назначения, отнесенных в соответствии с законодательством субъектов Российской Федерации к особо ценным продуктивным сельскохозяйственным угодьям, а также пашне, мелиорируемых сельскохозяйственных угодьях, на землях на которых расположены сооружения, обеспечивающие осушение, орошение или противоэрозионную защиту земель, если указанные сооружения не являются улучшениями земельного участка.

11) в водоохраных зонах рек, озер и других водных объектов без оборудования таких объектов сооружениями, обеспечивающими охрану водных объектов от загрязнения, засорения,

заиления и истощения вод

12) во втором поясе зоны санитарной охраны источников водоснабжения населенных пунктов не допускается размещение свиноводческих комплексов промышленного типа и птицефабрик.

6.2.3. Допускается размещение сельскохозяйственных предприятий, зданий и сооружений:

1) во втором поясе санитарной охраны источников водоснабжения населенных пунктов, кроме свиноводческих комплексов промышленного типа и птицефабрик при соблюдении требований СанПиН 2.1.4.1110;

2) в третьей зоне округов санитарной охраны курортов, если это не оказывает отрицательного влияния на природные лечебные ресурсы и санитарное состояние курорта, и при условии согласования размещения планируемых объектов с Роспотребнадзором;

3) в охранных зонах государственных заповедников, национальных парков допускается, если строительство намечаемых объектов или их эксплуатация не нарушит режим использования земель государственных заповедников и национальных парков и не будет угрожать их сохранности. Условия размещения намечаемых объектов должны быть согласованы с ведомствами, в ведении которых находятся эти заповедники и парки.

При размещении объектов имущественного комплекса сельскохозяйственного предприятия (некапитальных, капитальных) на земельных участках из состава земель сельскохозяйственного назначения необходимо соблюдать требования земельного и природоохранного законодательства.

6.2.4. При размещении сельскохозяйственных предприятий, зданий и сооружений на прибрежных участках рек или водоемов планировочные отметки площадок предприятий должны приниматься не менее чем на 0,5 м выше расчетного горизонта воды с учетом подпора и уклона водотока, а также расчетной высоты волны и ее нагона.

Для предприятий, зданий и сооружений со сроком эксплуатации более 10 лет за расчетный горизонт надлежит принимать наивысший уровень воды с вероятностью его повторения один раз в 50 лет, а для предприятий со сроком эксплуатации до 10 лет - один раз в 10 лет.

При размещении сельскохозяйственных предприятий, зданий и сооружений на прибрежных участках водоемов и при отсутствии непосредственной связи предприятий с ними следует предусматривать незастроенную прибрежную полосу шириной не менее 40 м.

6.2.5. При размещении сельскохозяйственных предприятий, зданий и сооружений в районе расположения радиостанций, складов взрывчатых веществ, сильно действующих ядовитых веществ и других предприятий и объектов специального назначения расстояние от проектируемых зон до указанных объектов следует принимать в соответствии с действующими нормами и правилами с соблюдением санитарно-защитных зон указанных объектов.

6.2.6. Проектирование, строительство и развитие сельского поселения, а также строительство и реконструкция промышленных, сельскохозяйственных и иных объектов в пределах приаэродромной территории должны проводиться с соблюдением требований и регламентов установленных в утвержденных правилах землепользования и застройки поселения в соответствии ограничениям использования земельных участков и (или) расположенных на них объектов недвижимости и осуществления экономической и иной деятельности, установленным на приаэродромной территории, в границах которых полностью или частично расположена приаэродромная территория, установленная в соответствии с Воздушным кодексом Российской Федерации.

До установления приаэродромных территорий в порядке, предусмотренном Воздушным кодексом Российской Федерации, архитектурно-строительное проектирование, строительство, реконструкция объектов капитального строительства, размещение радиотехнических и иных объектов, которые могут угрожать безопасности полетов воздушных судов, оказывать негативное воздействие на здоровье человека и окружающую среду, создавать помехи в работе радиотехнического оборудования, установленного на аэродроме, объектов радиолокации и радионавигации, предназначенных для обеспечения полетов воздушных судов, в границах указанных в части 1 статьи 4 Федерального закона от 1 июля 2017 года №135-ФЗ «О внесении изменений в отдельные законодательные акты Российской Федерации в части совершенствования порядка установления и использования приаэродромной территории и санитарно-защитной зоны» приаэродромных территорий или указанных в части 2 статьи 4 указанного Федерального закона полос воздушных подходов на аэродромах, санитарно-защитных зон аэродромов должны

осуществляться при условии согласования размещения этих объектов в порядке указанном в части 3 статьи 4 вышеуказанного Федерального закона.

6.2.7. Сельскохозяйственные предприятия, осуществляющие выброс в атмосферу значительного количества дыма, пыли или неприятных запахов, не допускается располагать в замкнутых долинах, котлованах, у подножья гор и на других территориях, не обеспеченных естественным проветриванием.

При необходимости размещения указанных предприятий на территориях, не обеспеченных естественным проветриванием, следует предусматривать дополнительные мероприятия по соблюдению норм предельно допустимых концентраций вредных веществ на площадках этих предприятий и в воздухе.

6.2.8. Территории зон, занятых объектами сельскохозяйственного назначения, не должны разделяться на обособленные участки железными или автомобильными дорогами общей сети, а также реками.

6.2.9. При планировке и застройке производственных зон и агропромышленных кластеров, занятых объектами сельскохозяйственного назначения, необходимо предусматривать:

- планировочную увязку с жилой зоной;
- экономически целесообразное кооперирование сельскохозяйственных и промышленных предприятий на одном земельном участке и организацию общих объектов подсобного и вспомогательного назначения с учетом технологических связей, санитарно-гигиенических, ветеринарно-санитарных и противопожарных требований, грузооборота и видов транспорта и требований земельного законодательства;

- размещение сельскохозяйственных предприятий, зданий и сооружений, в том числе сетей инженерно-технического обеспечения, соблюдая соответствующие минимальные расстояния между ними;

- выполнение технологических и инженерно-технических требований и создание единого архитектурного ансамбля в увязке с застройкой прилегающих территорий с учетом природно-климатических, геологических и других местных условий;

- интенсивное использование территорий, включая наземное и подземное пространство;

- благоустройство территории;

- защиту прилегающих земель от эрозии, заболачивания, засоления, загрязнения, а подземных вод и открытых водоемов от засорения и загрязнения сточными водами и отходами производства; возможность расширения производственной зоны сельскохозяйственных предприятий;

- осуществление строительных и монтажных работ индустриальными методами;

- возможность строительства и ввода сельскохозяйственных предприятий в эксплуатацию пусковыми комплексами или очередями;

- восстановление (рекультивацию) земель, в том числе отведенных во временное пользование, нарушенных при строительстве, снятие и нанесение снимаемого плодородного слоя почвы на малопродуктивные земли в соответствии с требованиями законодательства;

- технико-экономическую эффективность планировочных решений.

При формировании агропромышленных кластеров учитывать требования СП 450.1325800.

### **Нормативные параметры застройки зон сельскохозяйственных производств:**

6.2.10. Сельскохозяйственные предприятия, здания и сооружения, являющиеся источниками выделения в окружающую среду производственных вредностей, должны отделяться санитарно-защитными зонами от жилых и общественных зданий, а от животноводческих, птицеводческих предприятий и звероводческих ферм зооветеринарными расстояниями (разрывами). Размеры санитарно-защитных зон следует принимать по СанПиН 2.2.1/2.1.1.1200.

Территории санитарно-защитных зон из землепользования не изымаются и должны быть максимально использованы для нужд сельского хозяйства.

В санитарно-защитных зонах допускается размещать пожарные депо, склады (хранилища) зерна, фруктов, овощей и картофеля, питомники растений.

6.2.11. На границе санитарно-защитных зон шириной более 100 м со стороны селитебной зоны должна предусматриваться полоса древесно-кустарниковых насаждений шириной не менее



30 м, а при ширине зоны от 50 до 100 м - полоса шириной не менее 10 м.

6.2.12. Предприятия и объекты, у каждого из которых размер санитарно-защитных зон превышает 500 м, следует размещать на обособленных земельных участках производственных зон сельских населенных пунктов.

6.2.13. Проектируемые сельскохозяйственные предприятия, здания и сооружения следует объединять в соответствии с особенностями производственных процессов, одинаковых для данных объектов, санитарных, зооветеринарных и противопожарных требований, грузооборота, видов обслуживающего транспорта, потребления воды, тепла, электроэнергии, организуя при этом участки:

- площадок предприятий;
- общих объектов подсобных производств;
- складов.

6.2.14. Территории сельскохозяйственных предприятий должны разделяться на следующие функциональные зоны:

- входная группа с контрольно-пропускными пунктами;
- производственную;
- хранения и подготовки сырья (кормов);
- хранения, обеззараживания и переработки отходов производства;
- вспомогательно-бытовую.

Деление на зоны допускается уточнять с учетом деятельности конкретного сельскохозяйственного предприятия.

Размеры функционально-технологических зон сельскохозяйственных предприятий следует принимать по расчету с учетом норм по их размещению и заданию на проектирование.

6.2.15. Животноводческие фермы и комплексы на промышленной основе, овцеводческие и птицеводческие предприятия, звероводческие фермы, ветеринарные объекты и учреждения следует размещать с подветренной стороны по отношению к другим сельскохозяйственным предприятиям (объектам) и селитебной зоне; по отношению к биотермическим ямам - они должны размещаться с наветренной стороны.

6.2.16. Склады агрохимикатов, пестицидов и консервантов следует располагать с подветренной стороны (для ветров преобладающего направления в теплый период года) по отношению к жилым, общественным и производственным зданиям.

6.2.17. Ветеринарные учреждения (за исключением ветсанпропускников), отдельно стоящие котельные на твердом и жидком топливах, навозохранилища открытого типа следует размещать с подветренной стороны по отношению к животноводческим, птицеводческим и звероводческим зданиям и сооружениям.

6.2.18. Теплицы и парники и солнечные табакосушилки следует располагать на южных или юго-восточных склонах с наивысшим уровнем грунтовых вод не менее 1,5 м от поверхности земли.

При планировке земельных участков теплиц и парников необходимо соблюдать следующие требования:

основные сооружения должны группироваться по их функциональному назначению (теплицы, парники, площадки с обогреваемым грунтом), при этом должна предусматриваться система проездов и проходов, обеспечивающая необходимые условия для механизации трудоемких процессов;

при отсутствии естественной защиты теплиц и парников от зимних ветров следует предусматривать устройство снего- и ветрозащитных полос шириной 10 м.

6.2.19. Склады и хранилища сельскохозяйственной продукции, предприятия по разведению шелкопряда следует размещать на хорошо проветриваемых земельных участках с наивысшим уровнем грунтовых вод не менее 1,5 м от поверхности земли с учетом санитарно-защитных зон.

Здания и помещения для хранения и переработки сельскохозяйственной продукции (овощей, картофеля, продукции плодоводства и виноградарства), для первичной переработки молока, скота и птицы, шерсти и меховых шкурок, масличных и лубяных культур проектируются в соответствии с требованиями СП 105.13330.2012.

6.2.20. Предприятия, здания и сооружения по хранению и переработке зерна проектируются в составе промышленных узлов с общими вспомогательными производствами и хозяйствами,

инженерными сооружениями и коммуникациями в соответствии с требованиями раздела 5 «Производственная территория» настоящих Нормативов.

6.2.21. При проектировании объектов подсобных производств производственные и вспомогательные здания сельскохозяйственных предприятий следует объединять, соблюдая технологические, строительные и санитарные нормы.

Трансформаторные подстанции и распределительные пункты напряжением 6 - 10 кВ, вентиляционные камеры и установки, насосные по перекачке негорючих жидкостей и газов, промежуточные расходные склады, кроме складов легковоспламеняющихся и горючих жидкостей и газов, следует проектировать встроенными в производственные здания или пристроенными к ним.

6.2.22. Пожарные депо проектируются на отдельных участках с выездами на дороги общей сети, при этом выезды из пожарных депо не должны пересекать скотопрогонов.

Место расположения пожарного депо следует выбирать из расчета радиуса обслуживания: предприятий с преобладающими в них производствами категорий А, Б и В - 2 км, Г и Д - 4 км, а селитебной зоны населенного пункта - 3 км.

В случае превышения указанного радиуса на площадках сельскохозяйственных предприятий необходимо предусматривать пожарный пост на один автомобиль. Пожарный пост допускается встраивать в производственные или вспомогательные здания.

Размеры земельных участков пожарных депо и постов следует принимать в соответствии с требованиями настоящих Нормативов.

6.2.23. Расстояния от рабочих мест на открытом воздухе или в отапливаемых помещениях до санитарно-бытовых помещений (за исключением уборных) не должны превышать 500 м.

6.2.24. Ограждение площадок сельскохозяйственных предприятий, в том числе животноводческих, птицеводческих и звероводческих, в производственной зоне следует предусматривать в соответствии с заданием на проектирование.

6.2.25. Входную группу с контрольно-пропускными пунктами на территорию сельскохозяйственных предприятий следует предусматривать со стороны основного подхода или подъезда.

Площадки сельскохозяйственных предприятий размером более 5 га должны иметь не менее двух въездов, расстояние между которыми по периметру ограждения должно быть не более 1500 м. Допускается сокращать вышеуказанное расстояние при организации таких входных групп в соответствии с ветеринарно-санитарными требованиями по организации изолированных входов в здания изоляторов и подзоны производственных зон птицеводческих предприятий.

6.2.26. Перед контрольно-пропускными пунктами следует предусматривать площадки из расчета 0,15 кв. м на 1 работающего (в наибольшую смену), пользующегося этим пунктом.

Площадки для стоянки автотранспорта, принадлежащего гражданам, следует предусматривать: на первую очередь - 7 автомобилей, на расчетный срок - 25 автомобилей на 100 работающих в двух смежных сменах. Размеры земельных участков указанных площадок следует принимать из расчета 25 кв. м на 1 автомобиль.

6.2.27. На участках, свободных от застройки и покрытий, а также по периметру площадки предприятия следует предусматривать озеленение. Площадь участков, предназначенных для озеленения, должна составлять не менее 15 процентов площади сельскохозяйственных предприятий, а при плотности застройки более 50 процентов - не менее 10 процентов площади сельскохозяйственных предприятий.

Расстояния от зданий и сооружений до деревьев и кустарников следует принимать по таблице 23 основной части настоящих Нормативов.

6.2.28. Ширину полос зеленых насаждений, предназначенных для защиты от шума производственных объектов, следует принимать в соответствии с таблицей 63 основной части настоящих Нормативов.

6.2.29. На сельскохозяйственных предприятиях в зонах озеленения необходимо предусматривать открытые благоустроенные площадки для отдыха трудящихся из расчета 1 кв. м на одного работающего в наиболее многочисленную смену.

6.2.30. Внешний транспорт и сеть дорог производственной зоны должны обеспечивать транспортные связи со всеми сельскохозяйственными предприятиями и селитебной зоной и соответствовать требованиям подпунктов 5.5.69-5.5.84 подраздела 5.5 «Зоны транспортной

инфраструктуры» раздела 5 «Производственная территория» настоящих Нормативов, а также настоящего раздела.

6.2.31. Пересечение на площадках сельскохозяйственных предприятий транспортных потоков готовой продукции, кормов и навоза не допускается.

6.2.32. Расстояния от зданий и сооружений до края проезжей части автомобильных дорог следует принимать по таблице 64 основной части настоящих Нормативов.

6.2.33. К зданиям и сооружениям по всей их длине (за исключением линейных объектов) должен быть обеспечен подъезд (доставка) мобильных средств пожаротушения с одной стороны при ширине здания или сооружения не более 18 метров и с двух сторон при ширине более 18 метров, а также при устройстве замкнутых и полузамкнутых дворов.

Расстояние от края проезжей части или спланированной поверхности, обеспечивающей проезд пожарных автомобилей, до стен зданий высотой не более 12 метров должно быть не более 25 метров, при высоте зданий более 12, но не более 28 метров - не более 8 метров, а при высоте зданий более 28 метров - не более 10 метров.

6.2.34. К водоемам, являющимся источниками противопожарного водоснабжения, а также к сооружениям, вода из которых может быть использована для тушения пожара, следует предусматривать подъезды с площадками размером 12 м × 12 м для разворота автомобилей.

6.2.35. Внешние транспортные связи и сеть дорог в производственной зоне нормируются в соответствии с требованиями раздела 5 «Производственная территория» настоящих Нормативов.

6.2.36. Инженерные сети на площадках сельскохозяйственных предприятий следует проектировать как единую систему инженерных коммуникаций, предусматривая их совмещенную прокладку.

6.2.37. При проектировании системы хозяйственно-питьевого, производственного и противопожарного водоснабжения сельскохозяйственных предприятий расход воды принимается в соответствии с технологией производства.

6.2.38. При проектировании наружных сетей и сооружений канализации необходимо предусматривать отвод поверхностных вод со всего бассейна стока.

6.2.39. Линии электропередачи, связи и других линейных сооружений следует размещать по границам полей севооборотов вдоль дорог, лесополос, существующих трасс с таким расчетом, чтобы обеспечивался свободный доступ к коммуникациям с территории, не занятой сельскохозяйственными угодьями.

6.2.44. При проектировании инженерных сетей необходимо соблюдать требования раздела 5 «Производственная территория» настоящих Нормативов.

6.2.41. При размещении сельскохозяйственных предприятий, зданий и сооружений необходимо предусматривать меры по исключению загрязнения почв, водных объектов и атмосферного воздуха с учетом требований раздела 10 «Охрана окружающей среды» настоящих Нормативов.

6.2.42. При разработке планировочной организации земельного участка расширяемых и реконструируемых сельскохозяйственных предприятий, в том числе размещаемых в производственных зонах поселения и агропромышленных кластеров, следует предусматривать:

- концентрацию производственных объектов на одном земельном участке с учетом требований земельного законодательства;
- планировку и застройку производственных зон поселения и агропромышленных кластеров, с выделением земельных участков для расширения реконструируемых и размещения новых сельскохозяйственных предприятий;
- ликвидацию малодеятельных подъездных путей и дорог;
- снос не подлежащих реконструкции зданий и сооружений;
- максимальное использование земельного участка сельскохозяйственных предприятий, располагая по возможности новые объекты между существующими зданиями или объединяя их;
- упорядочение функционального зонирования, размещения сетей инженерно-технического обеспечения и проездов;
- обязательную рекультивацию участка после сноса зданий и сооружений;
- улучшение благоустройства производственных территорий, повышение архитектурного уровня застройки.

6.2.43. При проектировании фермерских хозяйств следует руководствоваться нормативными требованиями СП 19.13330, настоящего раздела, а также соответствующих разделов настоящих Нормативов.

### **6.3. Зоны, предназначенные для ведения садоводства и огородничества**

#### **Общие требования:**

6.3.1. Организация территории садоводческого некоммерческого товарищества осуществляется в соответствии с утвержденным органом местного самоуправления проектом межевания или по решению общего собрания членов товарищества проектом планировки территории садоводческого некоммерческого товарищества, подготовленным с учетом требований СП 53.13330 и настоящих Нормативов.

Проект может разрабатываться как для одной, так и для группы (массива) рядом расположенных территорий садоводческих или огороднических некоммерческих товариществ.

Для группы (массива) территорий или огороднических некоммерческих товариществ, занимающих площадь более 50 га, может по решению общих собраний членов товариществ разрабатываться проект планировки территории садоводческих или огороднических некоммерческих товариществ, содержащая основные положения по развитию:

- внешних связей с системой поселений;
- транспортных коммуникаций;
- социальной и инженерной инфраструктуры.

6.3.2. При установлении границ территории садоводческого или огороднического некоммерческого товарищества должны предусматриваться мероприятия по охране окружающей среды, защите территории от шума и выхлопных газов транспортных магистралей, промышленных объектов, от электрических, электромагнитных излучений, от выделяемого из земли радона и других негативных воздействий в соответствии с требованиями раздела 10 «Охрана окружающей среды» настоящих Нормативов.

6.3.3. Запрещается размещение территорий садоводческих или огороднических некоммерческих товариществ в санитарно-защитных зонах промышленных предприятий.

6.3.4. Территорию садоводческого или огороднического некоммерческого товарищества необходимо отделять от железных дорог любых категорий и автодорог общего пользования I, II, III категорий санитарно-защитной зоной шириной не менее 50 м, от автодорог IV категории - санитарно-защитной зоной не менее 25 м с размещением в ней лесополосы шириной не менее 10 м.

Границы территории садоводческого или огороднического некоммерческого товарищества должны отстоять от крайней нити нефтепродуктопровода на расстоянии не менее 15 м. Указанное расстояние допускается сокращать при соответствующем технико-экономическом обосновании, но не более чем на 30 процентов.

6.3.5. Запрещается проектирование территорий для садоводческих или огороднических некоммерческих товариществ на землях, расположенных под линиями высоковольтных передач 35 кВ и выше, а также с пересечением этих земель магистральными газо- и нефтепроводами.

Расстояния по горизонтали от крайних проводов высоковольтных линий (ВЛ) до границы территории садоводческого или огороднического некоммерческого товарищества (охранная зона) должны быть не менее:

- 10 м - для ВЛ до 20 кВ;
- 15 м - для ВЛ 35 кВ;
- 20 м - для ВЛ 110 кВ;
- 25 м - для ВЛ 150 - 220 кВ;
- 30 м - для ВЛ 330 - 500 кВ.

6.3.6. Расстояние от застройки до лесных массивов на территории садоводческих объединений должно быть не менее 15 м.

6.3.7. При пересечении территории садоводческого некоммерческого товарищества инженерными коммуникациями следует предусматривать санитарно-защитные зоны.

Рекомендуемые минимальные расстояния от наземных магистральных газопроводов, не содержащих сероводород, должны быть не менее:

для трубопроводов 1 класса с диаметром труб:

до 300 мм - 100 м;

от 300 до 600 мм - 150 м;

от 600 до 800 мм - 200 м;

от 800 до 1000 мм - 250 м;

от 1000 до 1200 мм - 300 м;

свыше 1200 мм - 350 м;

для трубопроводов 2 класса с диаметром труб:

до 300 мм - 75 м;

свыше 300 мм - 125 м.

Рекомендуемые минимальные разрывы от трубопроводов для сжиженных углеводородных газов при разных диаметрах труб должны быть не менее:

до 150 мм - 100 м;

от 150 до 300 мм - 175 м;

от 300 до 500 мм - 350 м;

от 500 до 1000 мм - 800 м.

### **Примечания.**

1. Минимальные расстояния при наземной прокладке увеличиваются в 2 раза для I класса и в 1,5 раза для II класса.

2. Разрывы магистральных газопроводов, транспортирующих природный газ, с высокими коррозирующими свойствами, определяются на основе расчетов в каждом конкретном случае, а также по опыту эксплуатации, но не менее 2 км.

Рекомендуемые минимальные разрывы от газопроводов низкого давления должны быть не менее 20 м.

Рекомендуемые минимальные расстояния от магистральных трубопроводов для транспортирования нефти при разных диаметрах труб должны быть не менее:

до 300 мм - 50 м;

от 300 до 600 мм - 50 м;

от 600 до 1000 мм - 75 м;

от 1000 до 1400 мм - 100 м.

### **Планировка территории для ведения садоводства**

6.3.8. По границе территории садоводческого некоммерческого товарищества следует предусматривать ограждение высотой 1,5 - 2,0 м. Материал ограждения принимается с учетом местных условий. Допускается не предусматривать ограждение при наличии естественных границ (река, бровка оврага и др.).

Рвы, канавы, земляные валы не следует использовать в качестве ограждения территории ведения садоводства.

Вдоль границы береговой линии (границы водного объекта) предусматривается полоса земли общего пользования.

6.3.9. Территория садоводческого некоммерческого товарищества должна быть соединена подъездной дорогой с автомобильной дорогой общего пользования.

На территорию садоводческого некоммерческого товарищества с числом садовых участков до 50 следует предусматривать один въезд, более 50 - не менее двух въездов.

6.3.10. В границы территории садоводства или огородничества при подготовке проекта межевания территории для товарищества, созданного в соответствии с положениями Федерального закона о ведении гражданами садоводства и огородничества для собственных нужд, включаются:

садовые или огородные земельные участки, находящиеся в собственности учредителей товарищества;

земли и (или) земельные участки, находящиеся в государственной или муниципальной собственности, площадь которых не может быть более двадцати пяти процентов суммарной площади

земельных участков находящиеся в собственности учредителей товарищества.

В границы территории садоводства или огородничества не могут быть включены территории общего пользования, земельные участки общего пользования и иные участки, включение которых в границы территории садоводства или огородничества не допускается в соответствии с законодательством Российской Федерации.

Требования к параметрам улиц, дорог, проездов, пожарных водоемов, а также к проездам, подъездам, въездам и площадкам для пожарной техники необходимо обеспечивать в соответствии с положениями СП 53.13330, СП 31.13330, СП 4.13130 и настоящих Нормативов.

6.3.11. Здания и сооружения общего пользования должны отстоять от границ садовых участков не менее чем на 4 м.

6.3.12. Планировочное решение территории садоводческого некоммерческого товарищества должно обеспечивать проезд автотранспорта ко всем индивидуальным садовым участкам, объединенным в группы, и объектам общего пользования.

6.3.13. На территории садоводческого некоммерческого товарищества некоммерческого товарищества ширина улиц и проездов в красных линиях должна быть:

для улиц - не менее 15 м;

для проездов - не менее 9 м.

Минимальный радиус закругления края проезжей части - 6 м.

Ширина проезжей части улиц и проездов принимается:

для улиц - не менее 7 м;

для проездов - не менее 3,5 м.

6.3.14. На проездах следует предусматривать разъездные площадки длиной не менее 15 м и шириной не менее 7 м, включая ширину проезжей части. Расстояние между разъездными площадками, а также между разъездными площадками и перекрестками должно быть не более 200 м.

Максимальная протяженность тупикового проезда не должна превышать 150 м.

Тупиковые проезды обеспечиваются разворотными площадками размером не менее 15 м × 15 м. Использование разворотной площадки для стоянки автомобилей не допускается.

6.3.15. Территория садоводческого некоммерческого товарищества должна быть оборудована системой водоснабжения в соответствии с требованиями раздела 5 «Производственная территория» настоящих Нормативов.

Снабжение хозяйственно-питьевой водой может производиться как от централизованной системы водоснабжения, так и автономно - от шахтных и мелкотрубчатых колодцев, каптажей родников.

Устройство ввода водопровода в дома допускается при наличии местной канализации или при подключении к централизованной системе канализации.

На территории общего пользования садоводческого некоммерческого товарищества должны быть предусмотрены источники питьевой воды.

6.3.16. Расчет систем водоснабжения производится исходя из следующих норм среднесуточного водопотребления на хозяйственно-питьевые нужды:

при водопользовании из водоразборных колонок, шахтных колодцев - 30 - 50 л/сут. на 1 жителя;

при обеспечении внутренним водопроводом и канализацией (без ванн) - 125 - 160 л/сут. на 1 жителя.

Для полива посадок на приусадебных участках:

овощных культур - 3 - 15 л/кв. м в сутки;

плодовых деревьев - 10 - 15 л/кв. м в сутки (полив предусматривается 1 - 2 раза в сутки из водопроводной сети сезонного действия или из открытых водоемов и специально предусмотренных котлованов - накопителей воды).

При наличии водопровода или артезианской скважины для учета расходуемой воды на водоразборных устройствах на территории общего пользования и на каждом участке следует предусматривать установку счетчиков.

6.3.17. Сбор, удаление и обезвреживание нечистот могут быть неканализованными, с помощью местных очистных сооружений, размещение и устройство которых осуществляется с соблюдением соответствующих норм и согласованием в установленном порядке. Возможно также

подключение к централизованным системам канализации при соблюдении требований раздела 5 «Производственная территория» настоящих Нормативов.

6.3.18. На территории садоводческих некоммерческих товариществ и за ее пределами запрещается организовывать свалки отходов. Бытовые отходы должны утилизироваться на садовых участках. Для не утилизируемых отходов (стекло, металл, полиэтилен и другое) на территории общего пользования должны быть предусмотрены площадки контейнеров для мусора.

Площадки для мусорных контейнеров размещаются на расстоянии не менее 20 и не более 100 м от границ садовых участков.

6.3.19. Отвод поверхностных стоков и дренажных вод с территории садоводческих некоммерческих товариществ в кюветы и каналы осуществляется в соответствии с проектом планировки территории садоводческого некоммерческого товарищества.

6.3.20. При проектировании территории общего пользования запрещается размещение складов минеральных удобрений и химикатов вблизи открытых водоемов и водозаборных скважин.

6.3.21. Для отопления садовых домов и организации горячего водоснабжения следует проектировать автономные системы, к которым относятся источники теплоснабжения (котел, печь и другое), а также нагревательные приборы и водоразборная арматура.

6.3.22. Газоснабжение садовых домов проектируется от газобаллонных установок сжиженного газа, от резервуарных установок со сжиженным газом или от газовых сетей. Проектирование газовых систем, установку газовых плит и приборов учета расхода газа следует осуществлять в соответствии с требованиями раздела 5 «Производственная территория» настоящих Нормативов.

Для хранения баллонов со сжиженным газом на территории общего пользования проектируются промежуточные склады газовых баллонов.

Баллоны вместимостью более 12 л для снабжения газом кухонных и других плит должны располагаться в пристройке из негорючего материала или в металлическом ящике у глухого участка наружной стены, которые проектируются не ближе 5 м от входа в здание.

6.3.23. Сети электроснабжения на территории садоводческого некоммерческого товарищества следует предусматривать воздушными линиями. Запрещается проведение воздушных линий непосредственно над участками, кроме индивидуальной проводки.

На улицах и проездах территории садоводческого некоммерческого товарищества проектируется наружное освещение, управление которым осуществляется из сторожки.

Электрооборудование сети электроснабжения, освещение и молниезащиту садовых домов и хозяйственных построек следует проектировать в соответствии с требованиями раздела 5 «Производственная территория» настоящих Нормативов.

6.3.24. Для обеспечения пожарной безопасности на территории садоводческого некоммерческого товарищества должны соблюдаться требования настоящих Нормативов.

### **Параметры территории садового участка:**

6.3.25. Площадь индивидуального садового участка принимается не менее 0,06 га.

6.3.26. Индивидуальные садовые участки должны быть ограждены. Ограждения с целью минимального затенения территории соседних участков должны быть сетчатые или решетчатые высотой 1,5 м. Допускается устройство глухих ограждений со стороны улиц и проездов по решению общего собрания членов садоводческого некоммерческого товарищества.

6.3.27. На садовом земельном участке могут возводиться садовый дом или жилой дом, хозяйственные постройки и сооружения, в том числе постройки для содержания мелкого скота и птицы, теплицы и другие сооружения с утепленным грунтом, постройка для хранения инвентаря, баня, душ, навес или гараж (гараж-стоянка) для автомобилей, уборная.

Допускается возведение хозяйственных построек разных типов, определенных местными условиями. Состав, размеры и назначение хозяйственных построек устанавливаются заданием на проектирование. Под садовым домом или жилым домом и хозяйственными постройками допускается устройство подвала и погреба.

6.3.28. Противопожарные расстояния между строениями и сооружениями в пределах одного садового участка не нормируются.

Противопожарные расстояния между строениями и сооружениями, расположенными на соседних земельных участках, а также между крайними строениями групп (при группировке или блокировке) устанавливаются в соответствии с требованиями СП 4.113.130 и настоящих Нормативов.

6.3.29. Жилое строение (или дом) должно отстоять от красной линии улиц не менее чем на 5 м, от красной линии проездов - не менее чем на 3 м. При этом между домами, расположенными на противоположных сторонах проезда, должны быть учтены противопожарные расстояния. Расстояние от хозяйственных построек до красных линий улиц и проездов должно быть не менее 5 м.

6.3.30. Минимальные расстояния до границы соседнего участка по санитарно-бытовым условиям должны быть:

- от жилого строения (или дома) - 3 м;
- от постройки для содержания мелкого скота и птицы - 4 м;
- от других построек - 1 м;
- от стволов высокорослых деревьев - 4 м, среднерослых - 2 м;
- от кустарника - 1 м.

Расстояние между жилым строением (или домом) и границей соседнего участка измеряется от цоколя дома или от стены дома (при отсутствии цоколя), если элементы дома (эркер, крыльцо, навес, свес крыши и другое) выступают не более чем на 50 см от плоскости стены. Если элементы выступают более чем на 50 см, расстояние измеряется от выступающих частей или от проекции их на землю (консольный навес крыши, элементы второго этажа, расположенные на столбах и другое).

При возведении на садовом участке хозяйственных построек, располагаемых на расстоянии 1 м от границы соседнего садового участка, скат крыши следует ориентировать на свой участок.

6.3.31. Минимальные расстояния между постройками по санитарно-бытовым условиям должны быть:

- от жилого строения (или дома) и погреба до уборной и постройки для содержания мелкого скота и птицы - 12 м;
- до душа, бани (сауны) - 8 м;
- от колодца до уборной и компостного устройства - 8 м.

Указанные расстояния должны соблюдаться как между постройками на одном участке, так и между постройками, расположенными на смежных участках.

6.3.32. В случае примыкания хозяйственных построек к жилому строению (или дому) помещения для мелкого скота и птицы должны иметь изолированный наружный вход, расположенный не ближе 7 м от входа в дом.

В этих случаях расстояние до границы с соседним участком измеряется отдельно от каждого объекта блокировки.

6.3.33. Гаражи для автомобилей могут быть отдельно стоящими, встроенными или пристроенными к садовому дому и хозяйственным постройкам.

6.3.34. Инсоляция жилых помещений жилых строений (домов) на садовых участках должна обеспечиваться в соответствии с требованиями раздела 10 «Охрана окружающей среды» настоящих Нормативов.

6.3.35. На садовых земельных участках под строения (с отмосткой) следует отводить, как правило, не более 30% территории, а с учетом дорожек, площадок и других территорий с твердым покрытием - не более 50%.

#### **6.4. Зоны, предназначенные для ведения личного подсобного хозяйства:**

6.4.1. Личное подсобное хозяйство - форма непредпринимательской деятельности граждан по производству и переработке сельскохозяйственной продукции.

Правовое регулирование ведения гражданами личного подсобного хозяйства осуществляется в соответствии с Конституцией Российской Федерации, Земельным кодексом Российской Федерации, Федеральным законом «О личном подсобном хозяйстве», другими федеральными законами и правовыми актами Российской Федерации, принимаемыми в соответствии с ними законами и иными нормативными правовыми актами Краснодарского края и органов местного самоуправления.



6.4.2. Для ведения личного подсобного хозяйства могут использоваться земельный участок в черте поселения (приусадебный земельный участок) и земельный участок за чертой поселения (полевой земельный участок).

Приусадебный земельный участок используется для производства сельскохозяйственной продукции, а также для возведения жилого дома, производственных, бытовых и иных зданий, строений, сооружений с соблюдением градостроительных, строительных, экологических, санитарно-гигиенических, противопожарных и иных правил и нормативов.

Полевой земельный участок используется исключительно для производства сельскохозяйственной продукции без права возведения на нем зданий и строений.

6.4.3. Предельные размеры земельных участков, предоставляемых гражданам для ведения личного подсобного хозяйства, устанавливаются органами местного самоуправления с учетом норм, предусмотренных в таблице 13 настоящих Нормативов.

Максимальный размер общей площади земельных участков (суммарная площадь приусадебного и полевого участков), которые могут находиться одновременно на праве собственности и (или) ином праве у граждан, ведущих личное подсобное хозяйство, составляет 1,5 гектара, у граждан, занимающихся виноградарством, садоводством, молочным животноводством и откормом крупного рогатого скота, - 2,5 гектара.

6.4.4. Ведение гражданами личного подсобного хозяйства на территории малоэтажной застройки осуществляется в соответствии с требованиями раздела 4 «Селитебные территории» настоящих Нормативов.

## **7. Особо охраняемые территории:**

### **7.1. Общие требования**

7.1.1. В особо охраняемые территории включаются земельные участки, которые имеют особое природоохранное, научное, историко-культурное, эстетическое, рекреационное, оздоровительное и иное ценное значение, которые изъяты в соответствии с постановлениями федеральных органов государственной власти, органов государственной власти субъектов Российской Федерации или решениями органов местного самоуправления полностью или частично из хозяйственного использования и оборота и для которых установлен особый правовой режим.

7.1.2. К землям особо охраняемых территорий и объектов относятся земли:

особо охраняемых природных территорий;

природоохранного назначения;

рекреационного назначения;

историко-культурного назначения;

особо ценные земли в соответствии с Земельным кодексом Российской Федерации.

7.1.3. Порядок отнесения земель к землям особо охраняемых территорий федерального значения, порядок использования и охраны земель особо охраняемых территорий федерального значения устанавливаются Правительством Российской Федерации на основании федеральных законов.

7.1.4. Порядок отнесения земель к землям особо охраняемых территории регионального и местного значения, порядок использования и охраны земель особо охраняемых территорий регионального и местного значения устанавливаются органами государственной власти Краснодарского края и органами местного самоуправления в соответствии с федеральными законами, законами Краснодарского края и нормативными правовыми актами органов местного самоуправления.

7.1.5. Земли особо охраняемых природных территорий, земли, занятые объектами культурного наследия Российской Федерации, используются для соответствующих целей. Использование этих земель для иных целей ограничивается или запрещается в случаях, установленных Земельным кодексом РФ, федеральными законами.

### **Лечебно-оздоровительные местности и курорты**

7.1.6. К лечебно-оздоровительным местностям относятся территории, обладающие

природными лечебными ресурсами (минеральные воды, лечебные грязи, рапа лиманов и озер, пляжи и части акваторий, горы, лечебный климат другие природные объекты и условия) и пригодные для организации лечения и профилактики заболеваний, а также для отдыха населения.

7.1.7. Освоенные и используемые в лечебно-профилактических целях особо охраняемые территории, которые располагают природными лечебными ресурсами, а также необходимыми для их эксплуатации зданиями и сооружениями, включая объекты инфраструктуры, являются курортами,

7.1.8. Лечебно-оздоровительные местности и курорты на территории Краснодарского края могут иметь федеральное, краевое и местное значение,

7.1.9. Территории лечебно-оздоровительных местностей и курортов устанавливаются в целях их изучения, развития, рационального использования, обеспечения охраны и защиты их природных лечебных ресурсов и оздоровительных свойств.

7.1.10. Для лечебно-оздоровительных местностей и курортов, где природные лечебные ресурсы относятся к недрам (минеральные воды, лечебные грязи и другие), устанавливаются округа горно-санитарной охраны. В остальных случаях устанавливаются округа санитарной охраны.

Порядок организации округов санитарной и горно-санитарной охраны лечебно-оздоровительных местностей и курортов и особенности режима хозяйственного использования, проживания и природопользования в пределах их территорий утверждаются Правительством Российской Федерации для лечебно-оздоровительных местностей и курортов федерального значения и высшим исполнительным органом государственной власти Краснодарского края для лечебно-оздоровительных местностей и курортов краевого и местного значения в соответствии с Федеральным законом «О природных лечебных ресурсах, лечебно-оздоровительных местностях и курортах» и Законом Краснодарского края «О природных лечебных ресурсах, лечебно-оздоровительных местностях и курортах Краснодарского края».

Границей лечебно-оздоровительной местности, курорта или курортного района является внешний контур округа санитарной (горно-санитарной) охраны.

7.1.11. На территориях лечебно-оздоровительных местностей и курортов краевого и местного значения запрещается деятельность, загрязняющая почву, воду и воздух, наносящая ущерб лесам, зеленым насаждениям, ведущая к развитию эрозионных процессов и отрицательно влияющая на природные лечебные ресурсы, санитарное и экологическое состояние территорий. В составе округа санитарной (горно-санитарной) охраны выделяется до трех зон.

Режим первой зоны устанавливается для месторождений минеральных вод (для скважин, источников), месторождений лечебных грязей, месторождений других полезных ископаемых, используемых в лечебных целях, а также для оборудованных лечебных пляжей и прилегающих к ним акваторий.

На территории первой зоны лечебно-оздоровительных местностей и курортов краевого и местного значения режим использования территорий, а также мероприятия по их охране и защите определяются в соответствии с проектом округа горно-санитарной охраны курорта и документами территориального планирования муниципального образования, утвержденными в установленном порядке на территории данного муниципального образования.

7.1.12. Режим второй зоны устанавливается для территории, с которой происходит сток поверхностных и грунтовых вод к месторождениям лечебных грязей, минеральным озерам и лиманам, пляжам, местам неглубокого залегания незащищенных минеральных вод; для естественных и искусственных хранилищ минеральных вод и лечебных грязей, парков, лесопарков и других зеленых насаждений, а также для территорий, занимаемых зданиями и сооружениями санаторно-курортных организаций и предназначенных для санаторно-курортного строительства.

На территории второй зоны лечебно-оздоровительных местностей и курортов краевого и местного значения режим использования территорий, а также мероприятия по их охране и защите определяются в соответствии с проектом округа горно-санитарной охраны курорта и документами территориального планирования муниципального образования, утвержденными в установленном порядке на территории данного муниципального образования.

7.1.13. Режим третьей зоны устанавливается для ближайших областей питания и участков разгрузки минеральных вод, водосборных площадей месторождений лечебных грязей, месторождений других полезных ископаемых, отнесенных к категории лечебных, а также для

территорий, обеспечивающих защиту природных лечебных ресурсов от неблагоприятного техногенного воздействия.

На территории третьей зоны лечебно-оздоровительных местностей и курортов краевого и местного значения режим и ограничения использования территорий, а также мероприятия по их охране и защите определяются в соответствии с проектом округа горно-санитарной охраны курорта и документами территориального планирования муниципального образования, утвержденными в установленном порядке на территории данного муниципального образования.

7.1.14. Режим и границы округов санитарной (горно-санитарной) охраны, устанавливаемые для лечебно-оздоровительных местностей и курортов краевого и местного значения, утверждаются высшим органом исполнительной власти Краснодарского края на основании проектов округов санитарной (горно-санитарной) охраны, согласованных в установленном порядке.

Установленный режим санитарной (горно-санитарной) охраны курорта обеспечивается:

в первой зоне - пользователями;

во второй и третьей зонах - пользователями, землепользователями и проживающими в этих зонах гражданами.

7.1.15. При планировке и застройке территорий поселения, расположенных в границах лечебно-оздоровительных местностей и курортов, необходимо учитывать установленные проектом округой санитарной (горно-санитарной) охраны курортов режимы при определении градостроительных регламентов и ограничений по их использованию, а также условное деление их территорий на следующие зоны:

прибрежную;

предгорную (100 - 500 м подуровнем моря);

горную (выше 500 м над уровнем моря) с выделением:

горно-лесной подзоны (500 - 2000 м);

высокогорной подзоны (более 2000 м).

7.1.16. В зависимости от зонирования территории лечебно-оздоровительных местностей и курортов на территории Краснодарского края выделяются следующие зоны:

приморские курортные;

приморские курортно-туристические;

зоны бальнеологических курортов;

горно-туристические;

равнинные;

с сетью озер, рек, водохранилищ.

7.1.17. Зоны лечебно-оздоровительного, рекреационного и курортного назначения, проектируемые на прибрежных территориях, подразделяются на прибрежные, глубинные и размещаемые непосредственно на акватории.

Глубинные комплексы проектируются в условиях горного скалистого побережья, не позволяющего размещать застройку непосредственно у берега.

Комплексы на акватории проектируются на искусственных территориях:

созданных путем намыва или отсыпки донного грунта либо использования иных технологий и признаваемых после ввода их в эксплуатацию земельным участком в соответствии с действующим законодательством.

7.1.18. По планировочной структуре комплексы могут быть линейными и компактными. Линейная планировочная структура принимается для прибрежных комплексов, компактная - для глубинных.

7.1.19. По сезонности эксплуатации комплексы проектируются круглогодичными, летними (сезонными) и комбинированными (с летним расширением).

7.1.20. Население поселений, имеющих на своей территории зоны лечебно-оздоровительного и курортного назначения, следует подразделять на временное и постоянное (местное). К временному населению относятся все контингенты лечащихся и отдыхающих, а также приезжающие на временную (сезонную) работу.

Численность временного населения следует определять:

лечащихся и отдыхающих - по максимальной вместимости санаторно-оздоровительных организаций и организаций отдыха с учетом неорганизованных отдыхающих и курсовочников,

численность которых определяется на основе статистических данных за предыдущие годы;

приезжающих на временную работу - по числу мест сезонного функционирования санаторно-курортных организаций и организаций отдыха, а также в сезонных организациях отдыха и оздоровления и организациях обслуживания, при этом необходимо учитывать возможность привлечения к временной работе местного населения.

7.1.21. Нормы расчета территорий санаторно-курортных и оздоровительных организаций и их комплексов (размеры земельных участков) необходимо принимать не менее приведенных в таблицах 4, 5 основной части настоящих Нормативов.

7.1.22. Зоны лечебно-оздоровительного и курортного назначения должны размещаться на территориях, обладающих природными лечебными факторами, наиболее благоприятными климатическими, ландшафтными и санитарно-гигиеническими условиями. При планировке зон лечебно-оздоровительного и курортного назначения должно быть предусмотрено рациональное размещение комплексов санаторно-курортных организаций, организаций отдыха и оздоровления, центров медицинского, культурно-бытового и физкультурно-спортивного назначения, курортных парков и других зеленых насаждений общего пользования с учетом создания наилучших условий для лечащихся и отдыхающих, а также труда, быта и отдыха местного населения. При проектировании зон лечебно-оздоровительного и курортного назначения следует предусматривать:

размещение санаторно-курортных организаций круглогодичного отдыха на наиболее благоприятных территориях зон лечебно-оздоровительного и курортного назначения с допустимыми уровнями шума;

размещение детских санаторно-курортных и оздоровительных организаций в самостоятельных зонах, на наиболее благоприятных территориях, вблизи лесных массивов и водоемов, изолированно от организаций для взрослых, с отделением их полосой зеленых насаждений шириной не менее 100 м;

размещение организаций отдыха и оздоровления сезонного функционирования на менее благоприятных периферийных участках зон лечебно-оздоровительного и курортного назначения;

планомерный вынос за пределы границ лечебно-оздоровительных и курортных территорий промышленных и коммунально-складских объектов, жилой застройки и общественных зданий, являющихся источниками вредного воздействия на окружающую среду и лечебно-оздоровительные ресурсы, и не связанных с обслуживанием лечащихся и отдыхающих или реконструкция объектов с их модернизацией, в том числе с изменением профиля производства предприятий;

организацию удобных и безопасных транспортных и пешеходных связей, ограничение движения транспортных средств или исключение транзитных транспортных потоков;

размещение общекурортных и общественных центров зон лечебно-оздоровительного и курортного назначения на основе единой пространственной композиции, включая архитектурные ансамбли, площади, парки, бульвары, скверы и набережные.

Размещение жилой застройки для расселения обслуживающего персонала санаторно-курортных и оздоровительных организаций следует предусматривать за пределами границ зон лечебно-оздоровительного и курортного назначения при условии обеспечения затрат времени на передвижение общественным транспортом до мест работы в пределах 30 мин.

7.1.23. Расстояние от границ земельных участков, вновь проектируемых санаторно-курортных и оздоровительных учреждений должно быть не менее:

до жилых зданий, объектов коммунального хозяйства и складов - 500 м (в условиях реконструкции не менее - 100 м);

до автомобильных дорог категорий: I, II, III-500 м;

IV - 200 м;

до садоводческих хозяйств - 300 м.

7.1.24. Однородные и близкие по профилю санаторно-курортные и оздоровительные организации, размещаемые в пределах зон лечебно-оздоровительного и курортного назначения следует объединять в комплексы, обеспечивая централизацию транспортного, инженерного, культурно-бытового, хозяйственного, а также медицинского и бальнеологического обслуживания в единое архитектурно-пространственное решение.

При проектировании комплексов юны лечебно-оздоровительного и курортного назначения необходимо предусматривать основные функциональные группы организаций, зданий и

сооружений:

приемно-административные помещения;  
здания для размещения отдыхающих;  
предприятия общественного питания;  
помещения и организации культурно-массового обслуживания и развлечений;  
организации торгово-бытового обслуживания;  
спортивные организации и сооружения;  
лечебные здания, сооружения и устройства (водо- и грязелечебницы, лечебные плавательные бассейны, массажные кабинеты, терренкуры и другие);  
медицинские учреждения и помещения первой медицинской помощи;  
детские помещения и сооружения;  
коммунально-хозяйственные здания и сооружения (в том числе общественные туалеты).

Состав зданий и сооружений, а также помещений в каждой из групп устанавливается на основании настоящих Нормативов с учетом задания на проектирование.

7.1.25. Функциональные группы организаций, помещений и сооружений являются основой планировочной организации территории комплексов санаторно-курортных и оздоровительных организаций однопрофильного и многопрофильного типов.

7.1.26. На территории комплекса санаторно-курортных и оздоровительных организаций однопрофильного типа выделяются следующие функциональные зоны: размещения отдыхающих, культурно-бытового обслуживания, спортивных сооружений, зеленых насаждений общего пользования, пляжа.

В зоне размещения отдыхающих проектируются спальные корпуса, столовые, отдельные объекты культурно-бытового обслуживания, не являющиеся источниками шума. В зоне размещения отдыхающих необходимо выделять подзоны круглогодичных многоэтажных зданий и летних малоэтажных корпусов, павильонов, домиков.

В зоне культурно-бытового обслуживания проектируются организации и помещения обслуживания отдыхающих. При необходимости могут выделяться подзоны спортивных сооружений и лечебно-профилактических зданий. Организации культурно-бытового обслуживания размещаются с учетом допустимой удаленности от зданий для расселения отдыхающих (радиус обслуживания не более 1000 м).

В зону пляжа входит территория природного или искусственного пляжа с необходимыми сооружениями и прибрежная защитная полоса, общая ширина пляжной полосы определяется с учетом проекта границы первой зоны санитарной (горно-санитарной) охраны курорта. В зоне пляжа может быть выделена подзона водного спорта. Ограждение пляжей не допускается (за исключением специализированных лечебных пляжей). Проход вдоль береговой линии шириной до 20 м (береговая полоса) не может быть огражден для всех типов пляжей.

Полоса земли вдоль береговой линии (границы водного объекта) водного объекта общего пользования (береговая полоса) предназначается для общего пользования. Каждый вправе (без использования механических транспортных средств) пользоваться береговой полосой для передвижения и пребывания у водного объекта общего пользования, в том числе для любительского рыболовства и причаливания плавательных средств. Ширина береговой полосы водных объектов общего пользования составляет 20 метров, за исключением береговой полосы каналов, а также рек и ручьев, протяженность которых от истока до устья не более чем десять километров. Ширина береговой полосы каналов, а также рек и ручьев, протяженность которых от истока до устья не более чем десять километров, составляет пять метров.

7.1.27. Размеры территорий пляжей, размещаемых в зонах лечебно-оздоровительного и курортного назначения, должны быть не менее:

8 кв. м на одного посетителя - речные и озерные;

4 кв. м на одного посетителя - для детей (речные и озерные).

Размеры речных и озерных пляжей, размещаемых на землях, пригодных для сельскохозяйственного использования, следует принимать из расчета 5 кв. м на одного посетителя.

Минимальная протяженность береговой полосы пляжа на одного посетителя должна быть не менее: для речных и озерных - 0,25 м.

Размеры территории специализированных лечебных пляжей для посетителей с ограниченной

подвижностью должны быть из расчета 8 - 12 кв. м на одного посетителя.

Лечебный пляж размещается на обособленном участке прибрежной территории и предназначается для использования отдельным санаторием, группой санаториев или зоны лечебно-оздоровительного и курортного назначения. При выборе участка учитывается отрицательное влияние шума от автомобильных и железных дорог, производственных предприятий, холодных ветров, оползневых явлений и волновых воздействий, загрязнения воды, почвы и воздуха и определяются меры по их устранению.

7.1.28. Число одновременных посетителей на пляжах следует рассчитывать с учетом коэффициентов одновременной загрузки пляжей:

санаториев - 0,6 - 0,8 (для бальнеологических курортов - 0,6;

для климатических - 0,8);

организаций отдыха и туризма - 0,7 - 0,9;

учреждений отдыха и оздоровления детей - 0,5 - 1,0;

общего пользования для местного населения - 0,15;

отдыхающих без путевок - 0,5.

7.1.29. В многопрофильных комплексах санаторно-курортных и оздоровительных организаций, кроме проектируемых зон однопрофильного комплекса, выделяется зона зданий лечебно-профилактического назначения, а при наличии объектов туристского и спортивного назначения - зона для их размещения. В отдельных случаях здания лечебно-профилактического и туристского назначения, спортивные сооружения могут входить в состав зоны культурно-бытового обслуживания отдыхающих. При необходимости для комплекса может предусматриваться селитебная зона обслуживающего персонала и хозяйственная зона.

В зоне лечебно-профилактических зданий размещаются водо- и грязелечебница, поликлиника, лечебный плавательный бассейн и др.

В зоне организации туризма размещаются туристические гостиницы, мотели, кемпинги. В этой зоне следует выделять подзоны туристических гостиниц и автотуризма. Объекты автотуризма следует располагать в непосредственной связи с транспортными подъездами к комплексу.

7.1.30. При формировании системы обслуживания в комплексах санаторно-курортных и оздоровительных организаций должны предусматриваться уровни обеспеченности организациями и объектами (далее - объекты), в том числе:

повседневного;

периодического;

эпизодического обслуживания.

7.1.31. Объекты повседневного обслуживания включают спальные корпуса и предприятия общественного питания.

7.1.32. Вместимость, этажность и архитектурно-планировочное решение спальных корпусов принимаются по заданию на проектирование с учетом композиционного замысла, градостроительной ситуации, природно-климатических условий и ряда других факторов. Наряду с капитальными круглогодичного использования спальными корпусами в комплексах могут применяться летние спальные корпуса.

7.1.33. Организации питания располагаются при спальных корпусах или и отдельно стоящих зданиях. Отдельно стоящие здания организаций питания располагают не далее 300 м от спальных корпусов.

7.1.34. Объекты эпизодического обслуживания включают театры и концертные залы, стадионы, крупные торговые организации, рестораны, организации бытового обслуживания и связи. Организации периодического обслуживания предусматриваются в каждом комплексе отдыха и проектируются в его центральной части.

7.1.35. Спортивные сооружения следует проектировать в месте активного отдыха среди зеленых насаждений. Часть спортивных площадок и плавательные бассейны допускается устраивать в зоне пляжа при соответствующем обосновании,

7.1.36. Организации эпизодического обслуживания размещают с учетом системы комплексного обслуживания курортов, зон отдыха и туризма на расстоянии доступности общественным транспортом не более чем за 30 мин.

7.1.37. При формировании объектов периодического обслуживания проектируется

общественный центр комплекса. В общественном центре периодического культурно-бытового обслуживания располагаются организации и помещения для отдыха и развлечений, спорта, питания, торговли, бытового медицинского обслуживания, административно-хозяйственные службы и др.

Общественный центр может проектироваться в одном здании, в виде ансамбля общественных зданий (кинотеатр, ресторан, кафе, магазины, спортивный зал и др.) и встроено-пристроенным.

Расчет количества и вместимости объектов обслуживания, их размещение следует производить по нормативам исходя из функционального назначения объекта на основе задания на проектирование.

7.1.38. Размеры территорий общего пользования комплексов санаторно-курортных и оздоровительных организаций следует устанавливать из расчета: общекурортных центров - 10 кв. м на одно место, озелененных территорий - 100 кв. м на одно место.

На территории зон лечебно-оздоровительного и курортного назначения необходимо предусматривать также больницы, поликлиники, станции скорой медицинской помощи, аптеки. Больницы следует размещать на территории населенных пунктов с учетом обслуживания постоянного и временного населения. При этом следует предусматривать дополнительно для обслуживания временного населения этих зон (на 1000 чел.):

больницы - 1 - 1,5 койки;

поликлиники - 35 посещений;

станции скорой помощи - 0,1 машины (но не менее 2 на 1 станцию);

аптеки - 1 объект на 10 тыс. чел.

7.1.39. Озеленение территорий курортов следует принимать в соответствии с требованиями подраздела 4.4 «Зоны рекреационного назначения» настоящих Нормативов. При этом для лечебно-оздоровительных и курортных территорий городов нормы общегородских озелененных территорий общего пользования, приведенные в таблице 20 и подразделе 4.4 «Зоны рекреационного назначения» настоящих Нормативов, следует увеличивать, но не более чем на 50 процентов.

7.1.40. Расчетные параметры улиц, дорог и проездов в зоне лечебно-оздоровительного и курортного назначения следует принимать в соответствии с требованиями подраздела 5.5 «Зоны транспортной инфраструктуры» раздела 5 «Производственная территория» настоящих Нормативов.

7.1.41. Не допускается размещение транспортных магистралей вдоль берега между комплексами санаторно-курортных и оздоровительных организаций и пляжами. Их рекомендуется прокладывать на расстоянии 2 - 3 км от береговой полосы за пределами комплексов. Подъездные дороги к комплексам и остальным группам зданий, их составляющих, следует прокладывать перпендикулярно к береговой полосе, не допуская пересечения с основными пешеходными связями. Гостевые стоянки индивидуального автотранспорта рекомендуется выносить за пределы комплексов и располагать у главного въезда на их территорию. Стоянки для отдыхающих на территории санаторно-курортных и оздоровительных организаций с соблюдением необходимых разрывов от объектов на территории.

7.1.42. Инженерное обеспечение зон лечебно-оздоровительного и курортного назначения проектируется в соответствии с требованиями подраздела 5.4 «Зоны инженерной инфраструктуры» раздела 5 «Производственная территория» настоящих Нормативов.

7.1.43. При планировке и застройке зон лечебно-оздоровительного и курортного назначения должны соблюдаться требования раздела 10 «Охрана окружающей среды» настоящих Нормативов.

7.1.44. В предгорных зонах лечебно-оздоровительного и курортного назначения элементами планировочной структуры являются:

зона охраны и использования бальнеологических ресурсов;

комплексы и организации курортного лечения и их территории;

курортно-оздоровительные центры;

специально оборудованные терренкуры;

прогулочные парковые территории, солярии, площадки и комплексы для занятий лечебной гимнастикой и принятия лечебных процедур.

7.1.45. В горных зонах при проектировании горнолыжного курорта следует выделять следующие курортные зоны:

оборудованные в соответствии с требованиями зоны массового катания на лыжах и санях;

лыжные и слаломные трассы и коридоры;

зоны спортивных состязаний;  
зоны прогулок, туристских троп и площадок отдыха (со средствами снего- и ветрозащиты);  
системы канатно-кресельных дорог, фуникулеров и специальных лыжных подъемников;  
центры обслуживания туристов и территории комплексов организаций отдыха.

7.1.46. Для проектирования организаций отдыха и оздоровления детей на территории лечебно-оздоровительных местностей и курортов выделяются участки, отличающиеся наиболее благоприятными природными условиями, высокими эстетическими качествами ландшафта, отвечающие санитарно-гигиеническим требованиям и условиям организации полноценного отдыха, занятий спортом, купания и туристских походов.

7.1.47. Земельный участок должен быть сухим, чистым, хорошо проветриваемым и инсолируемым. Не допускается использование для территорий заболоченных, плохо проветриваемых, расположенных в пониженных местах с обильным выпадением росы.

7.1.48. При проектировании оздоровительных организаций для детей их размещают с учетом розы ветров:

с наветренной стороны от источников шума и загрязнений атмосферного воздуха;  
выше по течению водоемов относительно источников загрязнения;  
вблизи лесных массивов и водоемов.

Загородные оздоровительные организации отделяют от жилых домов для сотрудников, а также организаций отдыха для взрослых полосой зеленых насаждений шириной не менее 100 м.

Расстояние от участка загородной оздоровительной организации до жилой застройки должно быть не менее 500 м.

7.1.49. По территории оздоровительных организаций не должны проходить магистральные инженерные коммуникации городского (поселкового) назначения (водоснабжение, канализация, теплоснабжение, электроснабжение).

7.1.50. Земельный участок оздоровительной организации делится на территорию основной застройки и вспомогательную территорию.

7.1.51. Территория основной застройки оздоровительной организации делится на зоны: жилую, культурно-массовую, физкультурно-оздоровительную, медицинскую, административную, хозяйственную и технического назначения.

7.1.52. На вспомогательной территории могут размещаться котельная с хранилищем топлива, сооружения водоснабжения, локальные очистные сооружения для автостоянок, оранжерейно-тепличное хозяйство, ремонтные мастерские, автостоянка для хозяйственных машин.

7.1.53. На территории основной застройки размещаются здания и сооружения, предназначенные для питания, занятий по интересам, отдыха и развлечения детей

7.1.54. На участке основной застройки оздоровительной организации предусматривают плоскостные физкультурно-оздоровительные сооружения.

Примерный состав плоскостных физкультурно-оздоровительных и спортивных сооружений должен соответствовать нормам, указанным в таблице 65 основной части настоящих Нормативов.

7.1.55. Медицинская зона включает изолятор, имеющий отдельный вход, площадки для игр и прогулок выздоравливающих детей и специальный подъезд для эвакуации больных детей.

7.1.56. Вспомогательная территория проектируется с учетом возможной организации самостоятельного въезда на территорию. Расположение на вспомогательной территории хозяйственных сооружений должно исключать задымление территории основной застройки. При выборе участка для котельной необходимо учитывать в качестве определяющего фактора направление ветров.

7.1.57. Участки основной и вспомогательной застройки оздоровительной организации могут иметь декоративное ограждение высотой не более 0,9 м и не менее двух въездов (основной и хозяйственный).

7.1.58. Жилая зона обслуживающего персонала проектируется на расстоянии не менее 100 м от территории основной застройки. В данной зоне проектируют здания летнего типа для временного обслуживающего персонала, а также отапливаемые здания, предназначенные для постоянного проживания обслуживающего персонала в течение всего года. Территория должна включать элементы благоустройства, необходимые для нормальной жизнедеятельности проживающего контингента служащих.



7.1.59. Территория, предназначенная для отдыха и купания детей (пляж), должна быть тщательно отнивелирована, очищена от мусора и камней, а также удалена от портов, шлюзов, гидроэлектростанций, мест сброса сточных вод, стойбищ и водопоя скота и других источников загрязнения или располагаться выше указанных источников загрязнения на расстоянии не менее 500 метров.

7.1.60. Выбор территории пляжа, его проектирование, эксплуатация и реорганизация производятся в соответствии с гигиеническими требованиями к зонам рекреации водных объектов и охраны источников хозяйственно-питьевого водоснабжения от загрязнений.

При выборе территории пляжа следует исключить возможность неблагоприятных и опасных природных процессов - оползней, селей, лавин, обвалов. Или выполнить комплекс мероприятий по их исключению в соответствии с проектом.

Пляж и берег у места купания должны быть отлогими, без обрывов и ям. Пляж должен иметь хорошо инсолируемые площадки, защищенные от ветра. Не допускается устройство пляжей на глинистых участках.

Запрещается размещать пляжи в границах первого пояса зоны санитарной охраны источников хозяйственно-питьевого водоснабжения.

В местах, отводимых для купания в водоеме, не должно быть выходов грунтовых вод с низкой температурой, резко выраженных и быстрых водоворотов, воронок и больших волн. Дно водоема должно быть свободным от тины, водорослей, коряг, острых камней и т.п.

7.1.61. Пляжи проектируются исходя из требований, изложенных в подпунктах 7.1.27 и 7.1.28 настоящего подраздела. При ширине пляжной полосы 25 м и более минимальная допустимая величина береговой полосы должна составлять 0,25 м на одного ребенка.

7.1.62. Пляж разделяется на функциональные зоны: купания, обслуживания и лечебную (на лечебных пляжах).

Зона купания должна иметь песчаное, гравийное или галечное дно с пологим уклоном (не более 0,02). Расстояние от уреза воды до буйков не должно превышать 25 м. Площадь акватории должна составлять на одного человека не менее 5 кв. м, в непроточных водоемах - не менее 10 кв. м. Граница поверхности воды, предназначенной для купания, обозначается яркими, хорошо видимыми плавучими сигналами.

Максимальная глубина открытых водоемов в местах купания детей должна составлять от 0,7 до 1,3 м.

7.1.63. Зона соляриев и аэрариев (лечебная зона в санаторно-оздоровительных учреждениях) проектируется между зонами купания и обслуживания. Площадь аэрариев и соляриев принимается соответственно 2,5 кв. м и 3 кв. м на 1 место.

7.1.64. В аэрариях санаторно-оздоровительных организаций два климатотерапевтических участка сплошной тени (50 процентов) к рассеянной радиации (50 процентов). В состав лечебной зоны пляжей этих организаций должны входить также площадки для проведения занятий по лечебной физической культуре и плаванию.

7.1.65. В зоне обслуживания лечебных и оздоровительных пляжей проектируются проходная, пляжный павильон, кабины для переодевания, питьевые фонтанчики, мойки для ног, душевые с пресной водой, туалеты, площадки для установки контейнеров для сбора мусора, перекачивающие насосные станции (при необходимости) спасательные посты или станции на расстоянии не более 200 м друг от друга. Одна душевая кабина рассчитывается на 40 мест, 1 прибор в уборной - на 75 мест, 1 питьевой фонтанчик - на 100 мест, 1 кабина для переодевания - на 50 мест. На территории лечебных пляжей предусматривается лечебная зона, в которой размещаются аэрарии, солярии, климатопавильон, площадки лечебной физкультуры и службы медицинского контроля (в пляжном павильоне), а также физкультуры и службы медицинского контроля (в пляжном павильоне), а также иные помещения, сооружения и оборудование в соответствии с требованиями санитарных норм 4060-85.

Все сооружения пляжа должны быть канализованы, при отсутствии централизованной канализации необходимо предусматривать водонепроницаемый септик или установку биотуалетов.

Размещение объектов санитарной очистки территорий пляжей и их параметры необходимо определять в соответствии с подпунктом 5.4.4.12 подраздела «Санитарная очистка» подраздела «Зоны инженерной инфраструктуры» раздела «Производственная территория» настоящих

Нормативов.

7.1.66. При отсутствии естественных водоемов проектируются искусственные бассейны в соответствии с расчетами.

7.1.67. Водоснабжение, канализация и теплоснабжение в оздоровительных организациях проектируются централизованными.

7.1.68. При отсутствии централизованных сетей проектируются местные системы водоснабжения и канализации. Допускается применение автономного или газового отопления.

Инженерное обеспечение оздоровительных организаций проектируется в соответствии с требованиями подраздела 5.4 «Зоны инженерной инфраструктуры» раздела «Производственная территория» настоящих Нормативов.

7.1.69. На территории оздоровительных учреждений, помимо туалетов в здании, возможно проектирование дополнительных канализованных туалетов на расстоянии не менее 50 м от жилых корпусов и столовой по согласованию с органами Госсанэпиднадзора.

7.1.70. Для сбора мусора и пищевых отходов на территории хозяйственной зоны проектируются площадки с твердым покрытием, размеры которых превышают площадь основания контейнеров на 1,0 м во все стороны. Площадки, к которым должны быть удобные подъезды, размещают на расстоянии не менее 25 м от зданий.

7.1.71. Въезды и входы на территорию оздоровительной организации, проезды, дорожки к хозяйственным постройкам, к контейнерным площадкам для сбора мусора проектируются в соответствии с требованиями подраздела 5.5 «Зоны транспортной инфраструктуры» раздела «Производственная территория» настоящих Нормативов.

## **7.2. Особо охраняемые природные территории:**

7.2.1. Особо охраняемые природные территории - участки земли, водной поверхности и воздушного пространства над ними, где располагаются природные комплексы и объекты, которые имеют особое природоохранное, научное, культурное, эстетическое, рекреационное и оздоровительное значение, которые изъяты решениями органов государственной власти полностью или частично из хозяйственного использования и для которых установлен режим особой охраны.

7.2.2. Особо охраняемые природные территории могут иметь федеральное, региональное или местное значение.

Категории и виды особо охраняемых природных территорий федерального, регионального и местного значения определяются в соответствии с законодательством Российской Федерации.

Особо охраняемые природные территории федерального значения являются федеральной собственностью и находятся в ведении федеральных органов государственной власти, территории регионального значения являются собственностью Краснодарского края и находятся в ведении органов государственной власти Краснодарского края, территории местного значения являются собственностью муниципальных образований и находятся в ведении органов местного самоуправления.

7.2.3. С учетом особенностей режима особо охраняемых природных территорий и статуса находящихся на них природоохранных организаций различаются категории указанных территорий: государственные природные заповедники, в том числе биосферные; национальные парки; природные парки; государственные природные заказники; памятники природы; дендрологические парки и ботанические сады. Могут устанавливаться и иные категории особо охраняемых природных территорий.

7.2.4. Все особо охраняемые природные территории учитываются при разработке документов территориального планирования, документов по планировке территории и схем землеустройства.

7.2.5. В целях защиты особо охраняемых природных территорий от неблагоприятных антропогенных воздействий на прилегающих к ним участках земли и водного пространства могут создаваться охранные зоны или округа с регулируемым режимом хозяйственной деятельности.

При примыкании особо охраняемых природных территорий к территориям поселений необходимо предусматривать охранные зоны с ограниченным режимом природопользования. Ширина охранной зоны должна приниматься по решению администрации Краснодарского края, но не менее:

3 км - со стороны селитебных территорий поселений;

5 км - со стороны производственных зон.

7.2.6. Проектирование особо охраняемых природных территорий осуществляется в соответствии с требованиями законодательства Российской Федерации и Краснодарского края об особо охраняемых природных территориях согласно установленным режимам градостроительной деятельности с привлечением специальных норм и выполнением необходимых исследований. На особо охраняемых природных территориях любая проектная деятельность осуществляется согласно статусу территории и режимам особой охраны.

7.2.7. Специфические особенности и режим особо охраняемых природных территорий устанавливаются в каждом конкретном случае в соответствии с положением, утверждаемым уполномоченным в сфере охраны природных территорий государственным органом.

7.2.8. Специально уполномоченный орган исполнительной власти Краснодарского края в области охраны окружающей среды ведет государственный кадастр особо охраняемых природных территорий, который включает сведения о статусе этих территорий, об их географическом положении и границах, режиме особой охраны этих территорий, природопользователях, эколого-просветительской, научной, экономической, исторической и культурной ценности.

7.2.9. Охрана особо охраняемых природных территорий осуществляется специально уполномоченными исполнительными органами государственной власти Краснодарского края, в ведении которых они находятся, в порядке, предусмотренном нормативными правовыми актами Российской Федерации и Краснодарского края.

7.2.10. Категории и виды особо охраняемых природных территорий могут быть федерального, краевого или местного значения.

С учетом особенностей режима особо охраняемых природных территорий и статуса находящихся на них природоохранных организаций, в соответствии с законодательством Краснодарского края различаются следующие категории особо охраняемых природных территорий краевого значения:

природные парки;

государственные природные заказники;

памятники природы;

дендрологические парки и ботанические сады.

Иные категории особо охраняемых природных территорий краевого значения могут устанавливаться высшим исполнительным органом государственной власти Краснодарского края по представлению специально уполномоченного органа исполнительной власти Краснодарского края в области охраны окружающей среды.

7.2.11. Порядок отнесения к одной из категорий особо охраняемых природных территорий, установления границ и режима охраны функциональных зон, разрешенных видов хозяйственной деятельности, научных задач и просветительской деятельности осуществляется (утверждается) высшим исполнительным органом государственной власти Краснодарского края в соответствии с требованиями законодательства Российской Федерации и законодательства Краснодарского края об особо охраняемых природных территориях.

### **7.3. Земли природоохранного назначения:**

#### **Общие требования:**

7.3.1. К землям природоохранного назначения относятся земли:

запретных и нерестоохранных полос;

занятые защитными лесами, предусмотренными лесным законодательством (за исключением защитных лесов, расположенных на землях лесного фонда, землях особо охраняемых территорий);

иные земли, выполняющие природоохранные функции.

7.3.2. На землях природоохранного назначения допускается ограниченная хозяйственная деятельность при соблюдении установленного режима охраны этих земель в соответствии с федеральными законами, законами Краснодарского края и нормативными правовыми актами органов местного самоуправления.

7.3.3. Юридические лица, в интересах которых выделяются земельные участки с особыми условиями использования, обязаны обозначить их границы специальными информационными знаками.

7.3.4. В пределах земель природоохранного назначения вводится особый правовой режим использования земель, ограничивающий или запрещающий виды деятельности, которые несовместимы с основным назначением этих земель. Земельные участки в пределах этих земель не изымаются и не выкупаются у собственников земельных участков, землепользователей, землевладельцев и арендаторов земельных участков.

#### **Земли водоохраных зон водных объектов:**

7.3.5. Водоохраными зонами являются территории, которые примыкают к береговой линии (границам водного объекта) морей, рек, ручьев, каналов, озер, водохранилищ и на которых устанавливается специальный режим осуществления хозяйственной и иной деятельности в целях предотвращения загрязнения, засорения, заиления указанных водных объектов и истощения их вод, а также сохранения среды обитания водных биологических ресурсов и других объектов животного и растительного мира.

7.3.6. Границы водоохраных зон и прибрежных защитных полос устанавливаются в соответствии с Водным кодексом Российской Федерации.

7.3.7. Разработка проектов планировки территории населенных пунктов и размещения объектов жилищного, гражданского и производственного назначения вблизи водных объектов осуществляется в соответствии с требованиями Водного кодекса Российской Федерации и раздела 10 "Охрана окружающей среды".

#### **Земли защитных лесов:**

7.3.8. К защитным лесам относятся леса, которые являются природными объектами, имеющими особо ценное значение, и в отношении которых устанавливается особый правовой режим использования, охраны, защиты, воспроизводства лесов.

7.3.9. С учетом особенностей правового режима выделяются следующие категории защитных лесов:

- леса, расположенные на особо охраняемых природных территориях;
- леса, расположенные в водоохраных зонах;
- леса, выполняющие функции защиты природных и иных объектов;
- ценные леса;
- городские леса.

7.3.10. К особо защитным участкам лесов относятся:

- 1) берегозащитные, почвозащитные участки лесов, расположенных вдоль водных объектов, склонов оврагов;
- 2) опушки лесов, граничащие с безлесными пространствами;
- 3) лесосеменные плантации, постоянные лесосеменные участки и другие объекты лесного семеноводства;
- 4) заповедные лесные участки;
- 5) участки лесов с наличием реликтовых и эндемичных растений;
- 6) места обитания редких и находящихся под угрозой исчезновения диких животных;
- 7) объекты природного наследия;
- 8) другие особо защитные участки лесов, предусмотренные лесоустроительной инструкцией.

7.3.11. Особо защитные участки лесов могут быть выделены в защитных лесах, эксплуатационных лесах и резервных лесах.

7.3.12. В защитных лесах и на особо защитных участках лесов запрещается осуществление деятельности, несовместимой с их целевым назначением и полезными функциями, определяемыми Лесным кодексом Российской Федерации.

7.3.13. Отнесение лесов к защитным лесам, эксплуатационным лесам, резервным лесам и исключение их из состава защитных лесов, эксплуатационных лесов, резервных лесов, установление

и изменение границ земель, на которых располагаются такие леса, осуществляются решениями органов государственной власти в пределах их полномочий, определенных в соответствии с Лесным кодексом Российской Федерации.

7.3.14. В соответствии с экономическим, экологическим и социальным значением лесного фонда, его местоположением и выполняемыми им функциями производится разделение лесного фонда по группам лесов и категориям защитности.

Кроме того, в лесах могут быть выделены особо защитные участки с ограниченным режимом лесопользования (берего- и почвозащитные участки леса вдоль берегов водных объектов, склонов оврагов и балок, опушек лесов на границах с безлесными территориями, места обитания и распространения редких и находящихся под угрозой исчезновения диких животных, растений и другие).

#### **Примечание.**

В лесной фонд не входят леса, расположенные на землях обороны, городских округов и поселений, древесно-кустарниковая растительность, расположенная на землях сельскохозяйственного назначения, транспорта, городских округов и поселений, водного фонда и иных категорий.

7.3.15. Подразделение лесов на виды по целевому назначению и установление категорий защитных лесов осуществляется в соответствии с Лесным кодексом Российской Федерации, в зависимости от выполняемых ими полезных функций.

7.3.16. Параметры особо защитных участков лесов утверждаются департаментом лесного хозяйства Краснодарского края на основании материалов лесоустройства или специального обследования. Перечень особо защитных участков лесов устанавливается федеральным органом исполнительной власти, осуществляющим функции по выработке государственной политики и нормативно-правовому регулированию в области лесного хозяйства.

7.3.17. Границы участков лесного фонда, порядок использования лесов устанавливаются в соответствии с Лесным кодексом Российской Федерации.

7.3.18. На землях лесов запрещается любая деятельность, несовместимая с их назначением.

Использование лесов может быть следующих видов:

заготовка древесины;

заготовка живицы;

заготовка и сбор недревесных лесных ресурсов;

заготовка пищевых лесных ресурсов и сбор лекарственных растений;

осуществление видов деятельности в сфере охотничьего хозяйства;

ведение сельского хозяйства;

осуществление научно-исследовательской деятельности, образовательной деятельности;

осуществление рекреационной деятельности;

создание лесных питомников и их эксплуатация;

выращивание лесных плодовых, ягодных, декоративных растений, лекарственных растений;

осуществление геологического изучения недр, разведка и добыча полезных ископаемых;

строительство и эксплуатация водохранилищ и иных искусственных водных объектов,

создание и расширение морских и речных портов, строительство, реконструкция и эксплуатация гидротехнических сооружений;

строительство, реконструкция, эксплуатация линейных объектов;

создание и эксплуатация объектов лесоперерабатывающей инфраструктуры;

осуществление религиозной деятельности;

иные виды, определенные в соответствии с Лесным кодексом Российской Федерации.

осуществление рыболовства, за исключением любительского рыболовства.

7.3.19. Вокруг поселений, расположенных в безлесных и малолесных районах, следует предусматривать ветрозащитные и берегоукрепительные лесные полосы, на склонах холмов, оврагов и балок - озеленительные.

Ширина защитных лесных полос составляет не менее:

для крупных городских округов и городских поселений - 500 м;

для больших и средних городских округов и городских поселений - 100 м;

для малых городских поселений и сельских поселений - 50 м.

7.3.20. Вдоль автомобильных дорог, на землях сельскохозяйственного назначения, в прибрежных зонах водных объектов могут создаваться полосы лесных насаждений, выполняющие защитные функции, в том числе снегозадерживающие, ветроослабляющие, пескозащитные, полезащитные, почвоукрепительные, берегоукрепительные, водоохранные, озеленительные и другие.

7.3.21. Снегозащитные лесные полосы следует предусматривать с каждой стороны дороги (ширина в метрах):

4 - при расчетном годовом снегоприносе от 10 до 25 куб. м/м;

9 - при расчетном годовом снегоприносе свыше 25 до 50 куб. м/м;

12 - при расчетном годовом снегоприносе свыше 50 до 75 куб. м/м;

14 - при расчетном годовом снегоприносе свыше 75 до 100 куб. м/м.

7.3.22. Ветроослабляющие лесные полосы следует предусматривать для участков железных дорог, подверженных ежегодному воздействию сильных ветров (со скоростью 15 м/с и выше), в местах гололедообразования и заноса пути мелкоземом на землях несельскохозяйственного назначения или непригодных для выращивания сельскохозяйственных культур. В случаях, когда порывы сильного ветра могут угрожать безопасности движения поездов, допускается устройство лесонасаждений на землях сельскохозяйственного назначения.

7.3.23. Пескозащитные лесные полосы и (или) фитомелиоративная пескозащита предусматриваются вдоль железнодорожных путей, пересекающих песчаные территории. Ширина полосы принимается с каждой стороны - не менее 100 м.

За зоной лесонасаждений следует выделить охранную зону шириной не менее 100 м, в пределах которой запрещаются действия, способствующие увеличению подвижности песков (уничтожение растительности, выпас скота, нарушение почвенного покрова и другое).

7.3.24. Почвоукрепительные лесонасаждения следует предусматривать для защиты автомобильных дорог, железнодорожных путей и сооружений на них от воздействий развивающихся оврагов, оползней, осыпей, водных потоков и других опасных природных процессов. Почвоукрепительные насаждения проектируются не только на территории, подверженной деформации грунтов, но и на потенциально опасных местах, а также на участках зарождения и формирования стока, при необходимости они применяются в комплексе с инженерными сооружениями и мероприятиями, предусмотренными разделом 9 «Инженерная подготовка и защита территории» настоящих Нормативов.

7.3.25. Полезащитные лесные полосы предусматриваются на мелиоративных системах.

Площадь, предусматриваемая под создание полезащитных лесополос, должна составлять не более 4 процентов площади орошения. Площадь лесополос вдоль магистральных и распределительных каналов следует устанавливать в зависимости от длины каналов и ширины лесополосы с учетом создания свободного доступа для чистки и ремонта. Длина лесополосы должна составлять не менее 60 процентов от длины канала.

Полезащитные лесные полосы следует располагать в двух взаимно перпендикулярных направлениях:

продольном (основные) - поперек преобладающих в данной местности ветров;

поперечном (вспомогательные) - перпендикулярно продольным.

7.3.26. На подверженных водной эрозии склонах крутизной более 1,5 градуса продольные почвозащитные и водоохранные лесные полосы необходимо располагать поперек склонов, по горизонталям в увязке с общей организацией территории, агротехническими и гидротехническими противоэрозионными мероприятиями.

7.3.27. Расстояние между продольными лесными полосами не должно превышать 800 м, между поперечными - 2000 м, а на песчаных почвах - 1000 м.

7.3.28. Продольные полезащитные полосы надлежит предусматривать трехрядными, а поперечные - двухрядными.

Водоохранные лесные насаждения для защиты магистральных каналов и их ветвей необходимо проектировать трехрядными с одной стороны канала и двухрядными с каждой стороны. Вдоль одной стороны открытых коллекторов следует предусматривать лесные полосы из трех рядов.

Вдоль крупных магистральных каналов и коллекторов лесные полосы надлежит принимать из 4 - 5 рядов с одной стороны или с обеих сторон.

Защитные лесные полосы по границам орошаемых земель с участками интенсивной эрозии почвы следует предусматривать многорядными (4 - 5 рядов).

7.3.29. Защитные насаждения вокруг прудов и водоемов следует проектировать в соответствии с требованиями Федерального закона от 10 января 1996 г. №4-ФЗ «О мелиорации земель» и СП 100.13330.2016 «Мелиоративные системы и сооружения. Актуализированная редакция СНиП 2.06.03-85».

7.3.30. Расстояния от границ жилой застройки, водоемов, сельскохозяйственных угодий, автомобильных дорог, железнодорожных путей и сооружений на них до защитных насаждений принимаются в соответствии с действующими правилами и нормами.

#### **7.4. Земли рекреационного назначения:**

7.4.1. К землям рекреационного назначения относятся земли, предназначенные и используемые для организации отдыха, туризма, физкультурно-оздоровительной и спортивной деятельности граждан.

7.4.2. В состав земель рекреационного назначения входят земельные участки, на которых находятся дома отдыха, пансионаты, кемпинги, объекты физической культуры и спорта, туристические базы, стационарные и палаточные туристско-оздоровительные лагеря, дома рыболова и охотника, детские туристические станции, туристские парки, учебно-туристические тропы, трассы, детские и спортивные лагеря, другие аналогичные объекты.

7.4.3. Использование учебно-туристических троп и трасс, установленных по соглашению с собственниками земельных участков, землепользователями, землевладельцами и арендаторами земельных участков, может осуществляться на основе сервитутов; при этом указанные земельные участки не изымаются из использования.

7.4.4. К землям рекреационного назначения относятся также земли пригородных зеленых зон.

7.4.5. На землях рекреационного назначения запрещается деятельность, не соответствующая их целевому назначению.

На землях пригородных зеленых зон запрещается хозяйственная деятельность, отрицательно влияющая на выполнение ими экологических, санитарно-гигиенических и рекреационных функций. Леса пригородных зеленых зон относятся к первой группе лесов и используются в соответствии с требованиями Лесного кодекса Российской Федерации и настоящих Нормативов.

#### **7.5. Земли историко-культурного назначения:**

7.5.1. К землям историко-культурного назначения относятся земли:

объектов культурного наследия, в том числе объектов археологического наследия, мест бытования исторических промыслов, производств и ремесел, включенных в единый государственный реестр объектов культурного наследия (памятников истории и культуры) народов Российской Федерации, а также выявленных объектов культурного наследия; военных и гражданских захоронений.

7.5.2. На землях объектов культурного наследия (памятников истории и культуры) градостроительная деятельность допускается только в той мере, в какой она связана с нуждами этих объектов (восстановление, реставрация, реконструкция, инженерное обустройство и благоустройство), по специальному разрешению уполномоченных органов государственной власти. Разрешенная градостроительная деятельность на этих территориях может осуществляться в рамках реставрации (реконструкции) существующих и восстановления (воссоздания) утраченных объектов недвижимости - ценных элементов объектов культурного наследия или строительства инженерных сооружений технического назначения, необходимых для эксплуатации самих объектов культурного наследия.

Градостроительная деятельность, не связанная с нуждами объектов историко-культурного наследия, на территориях объектов культурного наследия запрещена.

Обеспечение сохранности объектов культурного наследия (памятников истории и культуры)

и использование их земель осуществляются в соответствии с требованиями раздела 11 «Охрана объектов культурного наследия (памятников истории и культуры)» настоящих Нормативов.

7.5.3. Регулирование деятельности на землях военных и гражданских захоронений осуществляется в соответствии с требованиями раздела 8 «Зоны специального назначения» настоящих Нормативов.

## **7.6. Особо ценные земли**

7.6.1. К особо ценным землям относятся земли, в пределах которых имеются природные объекты и объекты культурного наследия, представляющие особую научную, историко-культурную ценность (типичные или редкие ландшафты, культурные ландшафты, сообщества растительных, животных организмов, редкие геологические образования, земельные участки, предназначенные для осуществления деятельности научно-исследовательских организаций).

7.6.2. На собственников таких земельных участков, землепользователей, землевладельцев и арендаторов таких земельных участков возлагаются обязанности по их сохранению.

## **8. Зоны специального назначения:**

### **8.1. Общие требования:**

8.1.1. В состав территорий специального назначения могут включаться зоны, занятые кладбищами, крематориями, скотомогильниками, объектами размещения отходов производства и потребления и иными объектами, размещение которых может быть обеспечено только путем выделения указанных зон и недопустимо в других территориальных зонах.

8.1.2. Для предприятий, производств и объектов, расположенных на территориях специального назначения, в зависимости от мощности, характера и количества выделяемых в окружающую среду загрязняющих веществ и других вредных физических факторов на основании санитарной классификации устанавливаются санитарно-защитные зоны.

8.1.3. Санитарно-защитные зоны отделяют зоны территорий специального назначения с обязательным обозначением границ информационными знаками.

### **8.2. Зоны размещения кладбищ и крематориев:**

8.2.1. Размещение, расширение и реконструкция кладбищ, зданий и сооружений похоронного назначения осуществляются в соответствии с действующими санитарными правилами и нормами и настоящими Нормативами.

8.2.2. Не разрешается размещать кладбища на территориях:

первого и второго поясов зон санитарной охраны источников централизованного водоснабжения и минеральных источников;

первой зоны санитарной охраны курортов;

с выходом на поверхность закарстованных, сильнотрещиноватых пород и в местах выклинивания водоносных горизонтов;

со стоянием грунтовых вод менее двух метров от поверхности земли при наиболее высоком их стоянии, а также на затапливаемых, подверженных оползням и обвалам, заболоченных участках;

по берегам озер, рек и других открытых водоемов, используемых населением для хозяйственно-бытовых нужд, купания и культурно-оздоровительных целей.

8.2.3. Выбор земельного участка под размещение кладбища производится на основе санитарно-эпидемиологической оценки следующих факторов:

1) санитарно-эпидемиологической обстановки;

2) градостроительного назначения и ландшафтного зонирования территории;

3) геологических, гидрогеологических и гидрогеохимических данных;

4) почвенно-географических и способности почв и почвогрунтов к самоочищению;

5) эрозионного потенциала и миграции загрязнений;

6) транспортной доступности.



Участок, отводимый под кладбище, должен удовлетворять следующим требованиям:  
иметь уклон в сторону, противоположную населенному пункту, открытым водоемам;  
не затопляться при паводках;

иметь уровень стояния грунтовых вод не менее чем в 2,5 м от поверхности земли при максимальном стоянии грунтовых вод. При уровне выше 2,5 м от поверхности земли участок может быть использован лишь для размещения кладбища для погребения после кремации;

иметь сухую, пористую почву (супесчаную, песчаную) на глубине 1,5 м и ниже с влажностью почвы в пределах 6 - 18 процентов;

располагаться с подветренной стороны по отношению к жилой территории.

8.2.4. Устройство кладбища осуществляется в соответствии с утвержденным проектом, в котором предусматриваются:

обоснованность места размещения кладбища с мероприятиями по обеспечению защиты окружающей среды;

наличие водоупорного слоя для кладбищ традиционного типа;

система дренажа;

обваловка территории;

организация и благоустройство санитарно-защитной зоны;

характер и площадь зеленых насаждений;

организация подъездных путей и автостоянок;

планировочное решение зоны захоронений для всех типов кладбищ с разделением на участки, различающиеся по типу захоронений, при этом площадь мест захоронения должна быть не менее 65 - 70 процентов общей площади кладбища;

разделение территории кладбища на функциональные зоны (входную, ритуальную, административно-хозяйственную, захоронений, зеленой защиты по периметру кладбища);

канализование, водо-, тепло-, электроснабжение, благоустройство территории.

8.2.5. Размер земельного участка для кладбища определяется с учетом количества жителей конкретного поселения, но не может превышать 40 гектаров. При этом также учитываются перспективный рост численности населения, коэффициент смертности, наличие действующих объектов похоронного обслуживания, принятая схема и способы захоронения, вероисповедание, нормы земельного участка на одно захоронение.

8.2.6. Размер земельного участка для Федерального военного мемориального кладбища определяется исходя из предполагаемого количества захоронений на нем и может превышать 40 га.

Участок земли на территории Федерального военного мемориального кладбища для погребения погибшего (умершего) составляет 5 кв. м.

8.2.7. Размер участка земли на территориях других кладбищ для погребения умершего устанавливается органом местного самоуправления таким образом, чтобы гарантировать погребение на этом же участке земли умершего супруга или близкого родственника.

8.2.8. Вновь создаваемые места погребения должны размещаться на расстоянии не менее 300 м от границ селитебной территории.

8.2.9. Кладбища с погребением путем предания тела (останков) умершего земле (захоронение в могилу, склеп) размещают на расстоянии:

от жилых, общественных зданий, спортивно-оздоровительных и санаторно-курортных зон:

500 м - при площади кладбища от 20 до 40 га (размещение кладбища размером территории более 40 га не допускается);

300 м - при площади кладбища до 20 га;

50 м - для сельских, закрытых кладбищ и мемориальных комплексов, кладбищ с погребением после кремации;

от водозаборных сооружений централизованного источника водоснабжения населения не менее 1000 м с подтверждением достаточности расстояния расчетами поясов зон санитарной охраны водоемочника и времени фильтрации;

в сельских населенных пунктах, в которых используются колодцы, каптажи, родники и другие природные источники водоснабжения, при размещении кладбищ выше по потоку грунтовых вод санитарно-защитная зона между кладбищем и населенным пунктом обеспечивается в соответствии с результатами расчетов очистки грунтовых вод и данными лабораторных исследований.

### **Примечания.**

1. После закрытия кладбища по истечении 25 лет после последнего захоронения расстояние до жилой застройки может быть сокращено до 50 м.

2. В сельских поселениях и сложившихся районах городских поселений, подлежащих реконструкции, расстояние от кладбищ до стен жилых домов, зданий детских и лечебных учреждений допускается уменьшать по согласованию с местными органами санитарного надзора, но не менее чем до 50 м.

8.2.10. Крематории размещаются на отведенных участках земли с подветренной стороны по отношению к жилой территории на расстоянии от жилых, общественных, лечебно-профилактических зданий, спортивно-оздоровительных и санаторно-курортных зон:

500 м - без подготовительных и обрядовых процессов с одной однокамерной печью;

1000 м - при количестве печей более одной.

8.2.11. Территория санитарно-защитных зон должна быть спланирована, благоустроена и озеленена, иметь транспортные и инженерные коридоры. Процент озеленения определяется расчетным путем из условия участия растительности в регулировании водного режима территории.

8.2.12. На территориях санитарно-защитных зон кладбищ, крематориев, зданий и сооружений похоронного назначения не разрешается строительство зданий и сооружений, не связанных с обслуживанием указанных объектов, за исключением культовых и обрядовых объектов.

По территории санитарно-защитных зон и кладбищ запрещается прокладка сетей централизованного хозяйственно-питьевого водоснабжения.

При зданиях крематориев следует предусматривать хозяйственный двор со складскими помещениями для хранения крупногабаритных частей и другого оборудования.

8.2.13. Колумбарии и стены скорби для захоронения урн с прахом умерших следует размещать на специально выделенных участках земли. Допускается размещение колумбариев и стен скорби за пределами территорий кладбищ на обособленных участках земли на расстоянии не менее 50 м от жилых зданий, территорий лечебных, детских, образовательных, спортивно-оздоровительных, культурно-просветительных организаций и организаций социального обеспечения населения.

8.2.14. На кладбищах, в крематориях и других зданиях и помещениях похоронного назначения следует предусматривать систему водоснабжения. При отсутствии централизованных систем водоснабжения и канализации допускается устройство шахтных колодцев для полива и строительство общественных туалетов выгребного типа в соответствии с требованиями санитарных норм и правил.

Для стоков от крематориев, содержащих токсичные компоненты, должны быть предусмотрены локальные очистные сооружения.

8.2.15. На участках кладбищ, крематориев, зданий и сооружений похоронного назначения предусматриваются зона зеленых насаждений шириной не менее 20 метров, стоянки автокатафалков и автотранспорта, урны для сбора мусора, площадки для мусоросборников с подъездами к ним.

8.2.16. При переносе кладбищ и захоронений следует проводить рекультивацию территорий и участков. Использование грунтов с ликвидируемых мест захоронений для планировки жилой территории не допускается.

Использование территории места погребения разрешается по истечении двадцати лет с момента его переноса. Территория места погребения в этих случаях может быть использована только под зеленые насаждения. Строительство зданий и сооружений на этой территории запрещается.

Размер санитарно-защитных зон после переноса кладбищ, а также закрытых кладбищ для новых погребений остается неизменным.

8.2.17. Похоронные бюро, бюро-магазины похоронного обслуживания следует размещать в первых этажах организаций коммунально-бытового назначения в пределах жилой застройки на обособленных участках, удобно расположенных для подъезда транспорта, на расстоянии не менее 50 м до жилой застройки, территорий лечебных, детских, образовательных, спортивно-оздоровительных, культурно-просветительных организаций и организаций социального обеспечения населения.

8.2.18. Дома траурных обрядов размещают на территории действующих или вновь проектируемых кладбищ, территориях коммунальных зон, обособленных земельных участках в границах жилой застройки и на территории пригородных зон.

Расстояние от домов траурных обрядов до жилых зданий, территории лечебных, детских, образовательных, спортивно-оздоровительных, культурно-просветительных организаций и организаций социального обеспечения регламентируется с учетом характера траурного обряда и должно составлять не менее 100 м.

### **8.3. Зоны размещения скотомогильников:**

8.3.1. Скотомогильники (биотермические ямы) предназначены для обеззараживания, уничтожения сжиганием или захоронения биологических отходов (трупов животных и птиц; ветеринарных конфискатов, выявленных на убойных пунктах, хладобойнях, в мясоперерабатывающих организациях, рынках, организациях торговли и других организациях; других отходов, получаемых при переработке пищевого и непищевого сырья животного происхождения).

8.3.2. Выбор и отвод земельного участка для строительства скотомогильника или отдельно стоящей биотермической ямы проводят органы местного самоуправления по представлению организации государственной ветеринарной службы при наличии санитарно-эпидемиологического заключения о соответствии предполагаемого использования земельного участка санитарным правилам.

8.3.3. Скотомогильники (биотермические ямы) размещают на сухом возвышенном участке земли площадью не менее 600 м. Уровень стояния грунтовых вод должен быть не менее 2 м от поверхности земли.

8.3.4. Ширина санитарно-защитной зоны от скотомогильника (биотермической ямы) до: жилых, общественных зданий, животноводческих ферм (комплексов) - 1000 м; скотопогонов и пастбищ - 200 м; автомобильных, железных дорог в зависимости от их категории - 60 - 300 м.

8.3.5. Биотермические ямы, расположенные на территории государственных ветеринарных организаций, входят в состав вспомогательных сооружений. Расстояние между ямой и производственными зданиями ветеринарных организаций, находящимися на этой территории, не регламентируется.

8.3.6. Размещение скотомогильников (биотермических ям) в водоохранной, лесопарковой и заповедной зонах категорически запрещается.

8.3.7. Территорию скотомогильника (биотермической ямы) проектируют с ограждением глухим забором высотой не менее 2 м с въездными воротами. С внутренней стороны забора по всему периметру проектируется траншея глубиной 0,8 - 1,4 м и шириной не менее 1,5 м и переходной мост через траншею.

8.3.8. Рядом со скотомогильником проектируют помещение для вскрытия трупов животных, хранения дезинфицирующих средств, инвентаря, спецодежды и инструментов.

8.3.9. К скотомогильникам (биотермическим ямам) предусматриваются подъездные пути в соответствии с требованиями подраздела 5.5 «Зоны транспортной инфраструктуры» настоящих Нормативов.

### **8.4. Зоны размещения полигонов для твердых коммунальных отходов:**

8.4.1. Полигоны твердых коммунальных отходов (далее - ТКО) являются специально оборудованными сооружениями, предназначенными для размещения и обезвреживания отходов. На полигонах обеспечивается статическая устойчивость отходов с учетом динамики уплотнения, минерализации, газовыделения, максимальной нагрузки на единицу площади, возможности последующего рационального использования участка после закрытия полигонов и их рекультивации и выполненные мероприятия должны гарантировать санитарно-эпидемиологическую безопасность населения.

8.4.2. Полигоны ТКО размещаются за пределами городов и других населенных пунктов в соответствии с документами территориального планирования, а также с учетом требований настоящих

Нормативов, СанПиН 2.2.1/2.1.1.1200, СП 320.1325800.2017. Минимальное расстояние от полигона до селитебной территории - 500 м.

На полигонах ТКО запрещается захоронение отходов 1-2-го классов опасности, радиоактивных и биологических отходов.

8.4.3. Размер санитарно-защитной зоны полигона ТКО определяется в соответствии с требованиями СанПиН 2.2.1/2.1.1.1200.

Санитарно-защитная зона должна иметь зеленые насаждения.

8.4.4. Не допускается размещение полигонов:

на территории зон санитарной охраны водоисточников и минеральных источников;

во всех зонах охраны курортов;

в местах выхода на поверхность трещиноватых пород;

в местах выклинивания водоносных горизонтов;

в местах массового отдыха населения и оздоровительных учреждений.

При выборе участка для устройства полигона ТБО следует учитывать климатогеографические и почвенные особенности, геологические и гидрологические условия местности.

Участок для размещения полигона ТКО должен быть не затопляемым или не подтапливаемым. Не допускается использовать под полигоны ТКО заболоченные земельные участки и участки с выходами грунтовых вод в виде ключей.

8.4.5. Полигон для твердых бытовых отходов размещается на ровной территории, исключающей возможность смыва атмосферными осадками части отходов и загрязнения ими прилегающих земельных площадей и открытых водоемов. Допускается отвод земельного участка под полигоны ТКО на территории оврагов, начиная с его верховьев, что позволяет обеспечить сбор и удаление талых и ливневых вод путем устройства перехватывающих нагорных каналов для отвода этих вод в открытые водоемы, после сооружений биологической очистки (ПБО).

8.4.6. Для полигонов, принимающих менее 120 тыс. куб. м ТКО в год, может использоваться траншейная схема складирования отходов. Траншеи устраиваются перпендикулярно направлению господствующих ветров, что препятствует разносу ТКО.

Длина одной траншеи должна устраиваться с учетом времени заполнения траншей:

в период температур выше 0°C - в течение 1-2 месяцев;

в период температур ниже 0°C - на весь период промерзания грунтов.

8.4.7. Устройство полигонов ТКО на просадочных грунтах допускается при условии полного устранения просадочных свойств грунтов.

8.4.8. Вспомогательная (хозяйственная) зона предназначена для размещения: административно-бытового корпуса, контрольно-пропускного пункта совместно с пунктом стационарного радиометрического контроля; весовой; гаража и площадки с навесами и мастерскими для стоянки и ремонта машин и механизмов; склада горюче-смазочных материалов; складов для хранения энергоресурсов, строительных материалов, спецодежды, хозяйственного инвентаря и др.; объектов электроснабжения и других сооружений. Территория вспомогательной (хозяйственной) зоны должна иметь твердое покрытие, освещение и въезд со стороны полигона.

8.4.9. Территория хозяйственной зоны бетонируется или асфальтируется, освещается, имеет легкое ограждение.

Для персонала предусматриваются обеспечение питьевой и хозяйственно-бытовой водой в необходимом количестве, комната для приема пищи, туалет в соответствии с требованиями подраздела 5.4 «Зоны инженерной инфраструктуры» раздела 5 «Производственная территория» настоящих Нормативов.

8.4.10. Полигон ТКО должен быть оборудован дренажной системой (перехватывающие обводные каналы), обеспечивающей эффективный сбор и отвод фильтрата. Конструкция дренажной системы должна обеспечивать возможность ее промывки (прочистки) в период эксплуатации, а также обеспечивать возможность доступа для контроля за ее работоспособностью.

8.4.11. На выезде из полигона предусматривается контрольно-дезинфицирующая установка с устройством бетонной ванны для ходовой части мусоровозов. Размеры ванны должны обеспечивать обработку ходовой части мусоровозов.

8.4.12. По периметру полигона в пределах огороженной территории должна быть предусмотрена система сбора поверхностного стока с локальными очистными сооружениями.

8.4.13. Использование территории рекультивированного полигона ТКО под капитальное строительство не допускается.

8.4.14. К полигонам ТБО проектируются подъездные пути в соответствии с требованиями подраздела 5.5 «Зоны транспортной инфраструктуры» раздела 5 «Производственная территория» настоящих Нормативов.

### **8.5. Зоны размещения полигонов для отходов производства и потребления:**

8.5.1 Объекты размещения отходов производства и потребления (далее - полигоны) предназначаются для длительного хранения и захоронения отходов при условии обеспечения санитарно-эпидемиологической безопасности населения на весь период их эксплуатации и после закрытия.

8.5.2. Размещение полигонов не допускается:

на территории I, II и III поясов зон санитарной охраны водоисточников и минеральных источников;

во всех поясах зоны санитарной охраны курортов;

в зонах массового загородного отдыха населения и на территории лечебно-оздоровительных учреждений;

в рекреационных зонах;

в местах выклинивания водоносных горизонтов;

в границах установленных водоохраных зон открытых водоемов.

8.5.3. Размер участка определяется производительностью, видом и классом опасности отходов, технологией переработки, расчетным сроком эксплуатации на 20 - 25 лет и последующей возможностью использования отходов.

8.5.4. Функциональное зонирование участков полигонов зависит от назначения и вместимости объекта, степени переработки отходов и должно включать не менее 2 зон (административно-хозяйственную и производственную).

8.5.5. На территории полигонов проектируются: автономная котельная, специальные установки для сжигания отходов, сооружения мойки, пропарки и обеззараживания машинных механизмов.

8.5.6. Полигоны должны быть обеспечены централизованными сетями водоснабжения, канализации, очистными сооружениями (локальными), в том числе для очистки поверхностного стока и дренажных вод в соответствии с подраздела 5.4 «Зоны инженерной инфраструктуры» раздела 5 «Производственная территория» настоящих Нормативов.

8.5.7. Подъездные пути к полигонам проектируются в соответствии с требованиями подраздела 5.5 «Зоны транспортной инфраструктуры» раздела 5 «Производственная территория» настоящих Нормативов.

## **9. Инженерная подготовка и защита территории:**

### **9.1. Общие требования:**

9.1.1. Инженерная подготовка территории должна обеспечивать возможность градостроительного освоения районов, подлежащих застройке.

Инженерная подготовка и защита проводятся с целью создания благоприятных условий для рационального функционирования застройки, системы инженерной инфраструктуры, сохранности историко-культурных, архитектурно-ландшафтных и водных объектов, а также зеленых массивов.

При наличии в распоряжении муниципальных образований данных площадных исследований состояния грунтов (в том числе методами дистанционного зондирования - эквипотенциальной термометрии, тепловой геотомографии и др.) применение таких данных при проектировании инженерной подготовки и защиты территории во всех видах проектной документации является обязательным.

9.1.2. Территории, отводимые под застройку, предпочтительно располагать на участках с минимальной глубиной просадочных толщ, с деградированными просадочными грунтами, а также на участках, где просадочная толща подстилается малосжимаемыми грунтами.

9.1.3. При разработке проектной документации в состав проектов детальной планировки и

проектов застройки необходимо включать схемы горно-геологических ограничений с указанием категории территории по условиям строительства.

Общественные здания переменной этажности, сложной конфигурации, а также жилые здания высотой более 9 этажей следует располагать на территориях 1 и 2 категорий по условиям строительства.

При планировке и застройке территорий 1 и 2 категорий допускается уменьшать суммарную площадь зеленых насаждений, но не более чем на 30 процентов при условии компенсации недостающего озеленения на прилегающих территориях с большими величинами деформаций земной поверхности.

На площадках с различным сочетанием групп территорий следует учитывать размещение функциональных зон и отдельных зданий (сооружений), строительство которых может быть обеспечено с применением мер защиты.

9.1.4. При разработке проектов планировки и застройки поселения следует предусматривать при необходимости инженерную защиту от опасных геологических процессов (оползней, обвалов, карста, селевых потоков, водохранилищ, озер и рек, подтопления и затопления территорий и других).

Необходимость инженерной защиты определяется в соответствии с положениями Градостроительного кодекса Российской Федерации в части градостроительного планирования развития территории Краснодарского края:

для вновь застраиваемых и реконструируемых территорий - в проекте генерального плана с учетом вариантности планировочных и технических решений;

для застроенных территорий - в проектах строительства, реконструкции и капитального ремонта зданий и сооружений с учетом существующих планировочных решений и требований заказчика.

При проектировании инженерной защиты следует обеспечивать (предусматривать):

предотвращение, устранение или снижение до допустимого уровня отрицательного воздействия на защищаемые территории, здания и сооружения действующих и связанных с ними возможных опасных процессов;

наиболее полное использование местных строительных материалов и природных ресурсов; производство работ способами, не приводящими к появлению новых и (или) интенсификации действующих геологических процессов;

сохранение заповедных зон, ландшафтов, исторических объектов и памятников и другого;

надлежащее архитектурное оформление сооружений инженерной защиты;

сочетание с мероприятиями по охране окружающей среды;

в необходимых случаях - систематические наблюдения за состоянием защищаемых территорий и объектов и за работой сооружений инженерной защиты в период строительства и эксплуатации (мониторинг).

9.1.5. Проекты планировки и застройки поселения должны предусматривать максимальное сохранение естественных условий стока поверхностных вод.

На участках действия эрозионных процессов с оврагообразованием следует предусматривать упорядочение поверхностного стока, укрепление ложа оврагов, террасирование и облесение склонов.

Размещение зданий и сооружений, затрудняющих отвод поверхностных вод, не допускается.

9.1.6. Территории поселения, нарушенные карьерами и отвалами отходов производства, подлежат рекультивации для использования в основном в рекреационных целях.

Кроме того, территории оврагов могут быть использованы для размещения транспортных сооружений, гаражей, складов и коммунальных объектов.

При реабилитации ландшафтов и малых рек для организации рекреационных зон следует проводить противоэрозионные мероприятия, а также берегоукрепление и формирование пляжей.

9.1.7. Рекультивацию и благоустройство территорий следует разрабатывать с учетом требований ГОСТ 17.5.3.04-83\* и ГОСТ 17.5.3.05-84.

## **9.2. Противооползневые и противообвальные сооружения и мероприятия:**

9.2.1. При проектировании инженерной защиты от оползневых и обвальных процессов следует рассматривать целесообразность применения следующих мероприятий, направленных на

предотвращение и стабилизацию этих процессов:

- изменения рельефа склона в целях повышения его устойчивости;
- регулируемого стока поверхностных вод с помощью вертикальной планировки территории и устройства системы поверхностного водоотвода;
- предотвращения инфильтрации воды в грунт и эрозионных процессов;
- искусственного понижения уровня подземных вод;
- агролесомелиорации;
- закрепления грунтов (в том числе армированием);
- устройства удерживающих сооружений;
- прочих мероприятий (регулирование тепловых процессов с помощью теплозащитных устройств и покрытий, защита от вредного влияния процессов промерзания и оттаивания, установление охранных зон и другое).

9.2.2. Если применение мероприятий активной защиты, указанных в подпункте 9.2.1 настоящего подраздела полностью не исключает возможность образования оползней и обвалов, а также в случае технической невозможности или нецелесообразности активной защиты следует предусматривать мероприятия пассивной защиты (приспособление защищаемых сооружений к обтеканию их оползнем, улавливающие сооружения и устройства, противообвальные галереи и другое).

9.2.3. При проектировании противооползневых и противообвальных сооружений и мероприятий на берегах водоемов и водотоков необходимо дополнительно соблюдать требования к берегозащитным сооружениям.

9.2.4. При выборе защитных мероприятий и сооружений и их комплексов следует учитывать виды возможных деформаций склона (откоса), уровень ответственности защищаемых объектов, их конструктивные и эксплуатационные особенности.

### **9.3. Противокарстовые мероприятия:**

9.3.1. Противокарстовые мероприятия следует предусматривать при проектировании зданий и сооружений на территориях, в геологическом строении которых присутствуют растворимые горные породы (известняки, доломиты, мел, обломочные грунты с карбонатным цементом, гипсы, ангидриты, каменная соль) и имеются карстовые проявления на поверхности (воронки, котловины, карстово-эрозионные овраги и другое) и (или) в глубине грунтового массива (разуплотнения грунтов, полости, пещеры и другое).

9.3.2. Для инженерной защиты зданий и сооружений от карста применяют следующие мероприятия или их сочетания:

- планировочные;
- водозащитные и противofильтрационные;
- геотехнические (укрепление оснований);
- конструктивные (отдельно или в комплексе с геотехническими);
- технологические;
- эксплуатационные (мониторинг состояния грунтов, деформаций зданий и сооружений).

Противокарстовые мероприятия должны:

- предотвращать активизацию, а при необходимости и снижать активность карстовых и карстово-суффозионных процессов;

- исключать или уменьшать в необходимой степени карстовые и карстово-суффозионные деформации грунтовых толщ;

- предотвращать повышенную фильтрацию и прорывы воды из карстовых полостей в подземные помещения и горные выработки;

- обеспечивать возможность нормальной эксплуатации территорий, зданий, сооружений, подземных помещений и горных выработок при допущенных карстовых проявлениях.

Противокарстовые мероприятия следует выбирать в зависимости от характера выявленных и прогнозируемых карстовых проявлений, вида карстующихся пород, условий их залегания и требований, определяемых особенностями проектируемой защиты и защищаемых территорий и сооружений.

9.3.3. Планировочные мероприятия должны обеспечивать рациональное использование

закарстованных территорий и оптимизацию затрат на противокарстовую защиту. Они должны учитывать перспективу развития данного района и влияние противокарстовой защиты на условия развития карста.

В состав планировочных мероприятий входят:

специальная компоновка функциональных зон, трассировка магистральных улиц и сетей при разработке планировочной структуры с максимально возможным обходом карстоопасных участков и размещением на них зеленых насаждений;

разработка инженерной защиты территорий от техногенного влияния строительства на развитие карста;

расположение зданий и сооружений на менее опасных участках за пределами участков I - II категорий устойчивости относительно интенсивности карстовых провалов, а также за пределами участков с меньшей интенсивностью (частотой) образования провалов, но со средними их диаметрами больше 20 м (категория устойчивости А).

9.3.4. Водозащитные и противофильтрационные противокарстовые мероприятия обеспечивают предотвращение опасной активизации карста и связанных с ним суффозионных и провальных явлений под влиянием техногенных изменений гидрогеологических условий в период строительства и эксплуатации зданий и сооружений.

Основным принципом проектирования водозащитных мероприятий является максимальное сокращение инфильтрации поверхностных, промышленных и хозяйственно-бытовых вод в грунт.

Не рекомендуется допускать усиления инфильтрации воды в грунт (в особенности агрессивной), повышения уровня подземных вод (в особенности в сочетании со снижением уровня нижезалегающих водоносных горизонтов), резких колебаний уровня и увеличения скоростей движения вод трещинно-карстового и вышезалегающих водоносных горизонтов, а также других техногенных изменений гидрогеологических условий, которые могут привести к активизации карста.

9.3.5. К водозащитным мероприятиям относятся:

тщательная вертикальная планировка земной поверхности и устройство надежной ливневой канализации с отводом вод за пределы застраиваемых участков;

мероприятия по борьбе с утечками промышленных и хозяйственно-бытовых вод, в особенности агрессивных;

недопущение скопления поверхностных вод в котлованах и на площадках в период строительства, строгий контроль за качеством работ по гидроизоляции, укладке водонесущих коммуникаций и продуктопроводов, засыпке пазух котлованов.

Следует ограничивать распространение влияния водохранилищ, подземных водозаборов и других водопонижительных и подпорных гидротехнических сооружений и установок на застроенные и застраиваемые территории.

9.3.6. При проектировании водохранилищ, водоемов, каналов, шламоохранилищ, систем водоснабжения и канализации, дренажей, водоотлива из котлованов, горных выработок и другого должны учитываться гидрологические и гидрогеологические особенности карста. При необходимости применяют противофильтрационные завесы и экраны, регулирование режима работы гидротехнических сооружений и установок и другие меры (мероприятия).

## **9.4. Сооружения и мероприятия для защиты от подтопления:**

9.4.1. При необходимости инженерной защиты от подтопления следует предусматривать комплекс мероприятий, обеспечивающих предотвращение подтопления территорий и отдельных объектов в зависимости от требований строительства, функционального использования и особенностей эксплуатации, охраны окружающей среды и (или) устранения отрицательных воздействий подтопления.

9.4.2. Защита от подтопления должна включать:

локальную защиту зданий, сооружений, грунтов оснований и защиту застроенной территории в целом;

водоотведение;

утилизацию (при необходимости очистки) дренажных вод;

систему мониторинга за режимом подземных и поверхностных вод, за расходами (утечками)



и напорами в водонесущих коммуникациях, за деформациями оснований, зданий и сооружений, а также за работой сооружений инженерной защиты.

9.4.3. Локальная система инженерной защиты должна быть направлена на защиту отдельных зданий и сооружений. Она включает дренажи, противофильтрационные завесы и экраны.

Территориальная система должна обеспечивать общую защиту застроенной территории (участка). Она включает перехватывающие дренажи, противофильтрационные завесы, вертикальную планировку территории с организацией поверхностного стока, прочистку открытых водотоков и других элементов естественного дренирования, дождевую канализацию и регулирование режима водных объектов.

9.4.4. Система инженерной защиты от подтопления является территориально единой, объединяющей все локальные системы отдельных участков и объектов. При этом она должна быть увязана с генеральными планами, территориальными комплексными схемами градостроительного планирования развития территорий Краснодарского края.

## **9.5. Сооружения и мероприятия для защиты от затопления и подтопления:**

9.5.1. В качестве основных средств инженерной защиты от затопления и подтопления следует в соответствии с СП 104.13330.2016 предусматривать:

- обвалование территорий со стороны реки, водохранилища или другого водного объекта;
- искусственное повышение рельефа территории до незатопляемых планировочных отметок;
- аккумуляцию, регулирование, отвод поверхностных сбросных и дренажных вод с затопленных, временно затопляемых, орошаемых территорий и низинных нарушенных земель.

Для защиты территорий от подтопления следует применять:

- дренажные системы;
- противофильтрационные экраны и завесы;
- вертикальную планировку территории с организацией поверхностного стока, прочистку открытых водотоков и других элементов естественного дренирования и регулирование уровня водных объектов.

В состав проекта инженерной защиты территории следует включать организационно-технические мероприятия, предусматривающие пропуск весенних половодий и дождевых паводков.

Инженерная защита осваиваемых территорий должна предусматривать образование единой системы территориальных и локальных сооружений и мероприятий.

9.5.2. При устройстве инженерной защиты от затопления следует определять целесообразность и возможность одновременного использования сооружений и систем инженерной защиты в целях улучшения водообеспечения и водоснабжения, эксплуатации промышленных и коммунальных объектов, а также в интересах энергетики, транспорта, добычи полезных ископаемых, сельского, лесного, рыбного и охотничьего хозяйств, мелиорации, рекреации и охраны природы, предусматривая в проектах возможность создания вариантов сооружений инженерной защиты многофункционального назначения.

## **10. Охрана окружающей среды:**

### **10.1. Общие требования:**

10.1.1. При планировке и застройке поселения следует считать приоритетным решение вопросов, связанных с охраной окружающей среды, рациональным использованием природных ресурсов, безопасной жизнедеятельностью и здоровьем человека.

10.1.2. При проектировании необходимо руководствоваться Водным кодексом Российской Федерации, Земельным кодексом Российской Федерации, Воздушным кодексом Российской Федерации и Лесным кодексом Российской Федерации, Законом Российской Федерации «О недрах», Федеральными законами «Об охране окружающей среды», «Об охране атмосферного воздуха», «О санитарно-эпидемиологическом благополучии населения», «Об экологической экспертизе», законодательством Краснодарского края об охране окружающей среды и другими нормативными правовыми актами Российской Федерации и Краснодарского края, согласно которым основными направлениями градостроительной деятельности являются рациональное землепользование, охрана

природы, ресурсосбережение, защита территорий от опасных природных явлений и техногенных процессов.

## **10.2. Рациональное использование природных ресурсов:**

10.2.1. Использование и охрана территорий природного комплекса, флоры и фауны осуществляются в соответствии с Федеральными законами «Об особо охраняемых природных территориях», «О животном мире», «О переводе земель или земельных участков из одной категории в другую», Законом Российской Федерации «О недрах», законами Краснодарского края «Об особо охраняемых территориях Краснодарского края», «О недропользовании на территории Краснодарского края», «О порядке использования собственниками земельных участков, землепользователями, землевладельцами, арендаторами земельных участков для собственных нужд имеющихся в границах земельных участков общераспространенных полезных ископаемых и подземных вод», «Об охране окружающей среды на территории Краснодарского края» и другими нормативными правовыми актами.

10.2.2. Изъятие сельскохозяйственных угодий с целью их предоставления для несельскохозяйственных нужд допускается лишь в исключительных случаях в установленном законом порядке.

10.2.3. Изъятие под застройку земель лесного фонда допускается в исключительных случаях только в установленном законом порядке.

Размещение застройки на землях лесного фонда должно производиться на участках, не покрытых лесом или занятых кустарником и малоценными насаждениями.

Кроме того, в пределах поселения, а также на прилегающих территориях следует предусматривать защитные лесные полосы в соответствии с требованиями подраздела 7.2 «Особо охраняемые природные территории» раздела 7 «Особо охраняемые территории» настоящих Нормативов.

10.2.4. Застройка земельных участков, которые расположены за границами населенных пунктов и находятся на площадях залегания полезных ископаемых, а также размещение за границами населенных пунктов в местах залегания полезных ископаемых подземных сооружений допускается на основании разрешения федерального органа управления государственным фондом недр или его территориального органа. Выдача такого разрешения может осуществляться через многофункциональный центр предоставления государственных и муниципальных услуг.

10.2.5. В зонах особо охраняемых территорий и рекреационных зонах запрещается строительство зданий, сооружений и коммуникаций, в том числе:

на землях заповедников, заказников, природных национальных парков, ботанических садов, дендрологических парков и водоохранных полос (зон);

на землях зеленых зон городских округов, включая земли городских лесов, если проектируемые объекты не предназначены для отдыха, спорта или обслуживания пригородного лесного хозяйства;

в зонах охраны гидрометеорологических станций;

в первой зоне санитарной охраны источников водоснабжения и площадок водопроводных сооружений, если проектируемые объекты не связаны с эксплуатацией источников;

в первой зоне округа санитарной охраны курортов, если проектируемые объекты не связаны с эксплуатацией природных лечебных средств курортов.

Во второй зоне округа санитарной охраны курортов допускается размещать объекты, связанные с эксплуатацией, развитием и благоустройством курортов, если они не вызывают загрязнения атмосферы, почвы и вод, превышения нормативных уровней шума и напряжения электромагнитного поля. В третьей зоне округа санитарной охраны курортов допускается размещение объектов, которые не оказывают отрицательного влияния на природные лечебные средства и санитарное состояние курорта.

На территориях, расположенных в границах водоохранных зон и занятых защитными лесами, особо защитными участками лесов, наряду с ограничениями, установленными Водным кодексом Российской Федерации, действуют ограничения, предусмотренные установленными лесным законодательством правовым режимом защитных лесов, правовым режимом особо защитных участков лесов.

10.2.6. Рациональное использование водных ресурсов возможно при развитии водохозяйственного комплекса без увеличения изъятия поверхностного стока за счет:  
внедрения ресурсосберегающих технологий систем водоснабжения;  
расширения оборотного и повторного использования воды на предприятиях;  
сокращения потерь воды на подающих коммунальных и оросительных сетях;  
использования водных ресурсов без изъятия из источников (в целях гидроэнергетики, водного транспорта, воспроизводства рыбных ресурсов, поддержания экологического благополучия водных объектов).

### **10.3. Охрана атмосферного воздуха:**

10.3.1. При проектировании застройки необходимо оценивать качество атмосферного воздуха путем расчета уровня загрязнения атмосферы из всех источников загрязнения (промышленных, транспортных и других), учитывая аэроклиматические и геоморфологические условия, ожидаемые загрязнения атмосферного воздуха с учетом существующих и планируемых объектов, предельно допустимые концентрации (далее - ПДК) или ориентировочные безопасные уровни воздействия (далее - ОБУВ) для каждого из загрязняющих веществ, а также необходимо разработать предупредительные действия по исключению загрязнения атмосферы, включая неорганизованные выбросы и вторичные источники.

Соблюдение гигиенических нормативов - ПДК атмосферных загрязнений химических и биологических веществ обеспечивает отсутствие прямого или косвенного влияния на здоровье населения и условия его проживания.

10.3.2. Селитебные территории не следует размещать с подветренной стороны (для ветров преобладающего направления) по отношению к источникам загрязнения атмосферного воздуха.

В жилой зоне и местах массового отдыха населения запрещается размещать объекты I и II классов по санитарной классификации предприятий, сооружений и иных объектов, предусмотренной СанПиН 2.2.1/2.1.1.1200-03.

10.3.3. Животноводческие, птицеводческие и звероводческие предприятия, склады по хранению ядохимикатов, биопрепаратов, удобрений, ветеринарные учреждения, объекты и предприятия по утилизации отходов, котельные, очистные сооружения, навозохранилища открытого типа следует располагать с подветренной стороны (для ветров преобладающего направления) по отношению к селитебной территории.

10.3.4. Источниками загрязнения атмосферного воздуха являются предприятия, их отдельные здания и сооружения, для которых уровни создаваемого загрязнения за пределами границ превышают ПДК и уровни и (или) вклад в загрязнение жилых зон превышает 0,1 ПДК.

Запрещается проектирование и размещение объектов, являющихся источниками загрязнения атмосферы, на территориях с уровнями загрязнения, превышающими установленные гигиенические нормативы. Реконструкция и техническое перевооружение действующих объектов разрешается на таких территориях при условии сокращения на них выбросов в атмосферу до предельно допустимых, устанавливаемых территориальными органами исполнительной власти в области охраны атмосферного воздуха при наличии санитарно-эпидемиологического заключения.

Запрещается проектирование и размещение объектов, если в составе выбросов присутствуют вещества, не имеющие утвержденных ПДК или ОБУВ.

10.3.5. Площадки для размещения и расширения объектов, которые могут быть источниками вредного воздействия на здоровье населения и условия его проживания, выбираются с учетом аэроклиматической характеристики, рельефа местности, закономерностей распространения промышленных выбросов в атмосфере, а также потенциала загрязнения атмосферы.

Обязательным условием проектирования таких объектов является организация санитарно-защитных зон, отделяющих территорию производственной площадки от жилой застройки, ландшафтно-рекреационной зоны, зоны отдыха, курорта. Размеры санитарно-защитных зон для производственных предприятий, инженерных сетей и сооружений, санитарные разрывы для линейных транспортных сооружений устанавливаются в соответствии с требованиями раздела 5 «Производственная территория» настоящих Нормативов.

В санитарно-защитных зонах запрещается размещение объектов для проживания людей. Санитарно-защитная зона или ее часть не могут рассматриваться как резервная территория и использоваться для расширения производственной или жилой территории.

10.3.6. Потенциал загрязнения атмосферы (далее - ПЗА) - способность атмосферы рассеивать примеси. ПЗА определяется по среднегодовым значениям метеорологических параметров в соответствии с таблицей 66 основной части настоящих Нормативов.

10.3.7. Размещение предприятий I и II класса на территориях с высоким и очень высоким ПЗА решается в индивидуальном порядке главным государственным санитарным врачом Российской Федерации или его заместителем.

При размещении предприятий на территории, характеризующейся условиями застоя атмосферы, высоким ПЗА, а также неблагоприятной медико-демографической ситуацией, размер санитарно-защитной зоны следует увеличивать в три раза.

10.3.8. Для защиты атмосферного воздуха от загрязнений следует предусматривать:

при проектировании и размещении новых и реконструированных объектов, техническом перевооружении действующих объектов - меры по максимально возможному снижению выброса загрязняющих веществ с использованием малоотходной и безотходной технологии, комплексного использования природных ресурсов, мероприятий по улавливанию, обезвреживанию и утилизации вредных выбросов и отходов;

защитные мероприятия от влияния транспорта, в том числе использование природного газа в качестве моторного топлива, мероприятия по предотвращению образования зон повышенной загазованности или их ликвидация с учетом условий аэрации межмагистральных и внутривортовых территорий;

использование в качестве основного топлива для объектов теплоэнергетики природного газа, в том числе ликвидация маломощных неэффективных котельных, работающих на угле;

использование нетрадиционных источников энергии;

ликвидацию неорганизованных источников загрязнения;

тушение горящих породных отвалов, предотвращение их возгорания.

#### **10.4. Охрана водных объектов:**

10.4.1. Охрана водных объектов необходима для предотвращения и устранения загрязнения поверхностных и подземных вод, которое может привести к нарушению здоровья населения, развитию массовых инфекционных, паразитарных и неинфекционных заболеваний, ухудшению условий водопользования или его ограничению для питьевых, хозяйственно-бытовых и лечебных целей.

10.4.2. Водные объекты питьевого, хозяйственно-бытового и рекреационного водопользования считаются загрязненными, если показатели состава и свойства воды в пунктах водопользования изменились под прямым или косвенным влиянием хозяйственной деятельности, бытового использования и стали частично или полностью непригодными для водопользования населением.

Концентрации загрязняющих веществ в водных объектах, используемых для хозяйственно-питьевого назначения, отдыха населения и в рыбохозяйственных целях должны соответствовать установленным требованиям (ГН 2.1.5.1315-03).

10.4.3. Селитебные территории, рекреационные и курортные зоны следует размещать выше по течению водотоков относительно сбросов производственно-хозяйственных и бытовых сточных вод.

10.4.4. Предприятия, требующие устройства портовых сооружений, следует размещать ниже по течению водотоков относительно селитебной территории на расстоянии не менее 200 м.

10.4.5. При размещении сельскохозяйственных предприятий вблизи водоемов следует предусматривать незастроенную прибрежную полосу шириной не менее 40 м.

Склады минеральных удобрений и химических средств защиты растений следует располагать на расстоянии не менее 2 км от рыбохозяйственных водоемов. При необходимости допускается уменьшать указанные расстояния при согласовании с органами, осуществляющими охрану рыбных запасов.

#### **10.5. Охрана почв:**

10.5.1. Требования по охране почв предъявляются к жилым, рекреационным и курортным зонам, зонам санитарной охраны водоемов, территориям сельскохозяйственного назначения и другим, где возможно влияние загрязненных почв на здоровье человека и условия проживания.

Гигиенические требования к качеству почв устанавливаются с учетом их специфики, почвенно-климатических особенностей населенных мест, фонового содержания химических соединений и элементов.

10.5.2. В почвах поселения и сельскохозяйственных угодий содержание потенциально опасных для человека химических и биологических веществ, биологических и микробиологических организмов, а также уровень радиационного фона не должны превышать предельно допустимые концентрации (уровни), установленные санитарными правилами и гигиеническими нормативами.

Гигиенические требования к качеству почв территорий жилых зон устанавливаются в первую очередь для наиболее значимых территорий (зон повышенного риска): детских и образовательных учреждений, спортивных, игровых, детских площадок жилой застройки, площадок отдыха, зон рекреации, зон санитарной охраны водоемов, прибрежных зон, санитарно-защитных зон.

10.5.3. Выбор площадки для размещения объектов проводится с учетом:

физико-химических свойств почв, их механического состава, содержания органического вещества, кислотности и другого;

природно-климатических характеристик (роза ветров, количество осадков, температурный режим района);

ландшафтной, геологической и гидрологической характеристики почв;

их хозяйственного использования.

Не разрешается предоставление земельных участков без заключения органов государственного санитарно-эпидемиологического надзора.

10.5.4. Почвы на территориях жилой застройки следует относить к категории «чистых» при соблюдении следующих требований:

по санитарно-токсикологическим показателям - в пределах предельно допустимых концентраций или ориентировочно допустимых концентраций химических загрязнений;

по санитарно-бактериологическим показателям - отсутствие возбудителей кишечных инфекций, патогенных бактерий, энтеровирусов; индекс санитарно-показательных организмов - не выше 10 клеток/г почвы;

по санитарно-паразитологическим показателям - отсутствие возбудителей паразитарных заболеваний, патогенных, простейших;

по санитарно-энтомологическим показателям - отсутствие преимагинальных форм синантропных мух;

по санитарно-химическим показателям - санитарное число должно быть не ниже 0,98 (относительные единицы).

10.5.5. Почвы сельскохозяйственного назначения по степени загрязнения химическими веществами в соответствии с таблицей 67 основной части настоящих Нормативов могут быть разделены на следующие категории: допустимые, умеренно опасные, опасные и чрезвычайно опасные.

10.5.6. Почвы, где годовая эффективная доза радиации не превышает 1 мЗв, считаются не загрязненными по радиоактивному фактору.

При обнаружении локальных источников радиоактивного загрязнения с уровнем радиационного воздействия на население:

от 0,01 до 0,3 мЗв/год - необходимо провести исследование источника с целью оценки величины годовой эффективной дозы и определения величины дозы, ожидаемой за 70 лет;

более 0,3 мЗв в/год - необходимо проведение защитных мероприятий с целью ограничения облучения населения. Масштабы и характер мероприятий определяются с учетом интенсивности радиационного воздействия на население по величине ожидаемой коллективной эффективной дозы за 70 лет.

10.5.7. Правила использования земель, подвергшихся радиоактивному и (или) химическому загрязнению (далее именуются - загрязненные территории), проведения на них мелиоративных, культуртехнических работ, установления охранных зон, сохранения находящихся на этих землях жилых домов, объектов производственного назначения, объектов социального и культурно-бытового обслуживания населения, в том числе находящихся на стадии строительства, установлены Постановлением Правительства Российской Федерации от 27 февраля 2004 г. №112.

10.5.8. Мероприятия по защите почв разрабатываются в каждом конкретном случае,

учитывающем категорию их загрязнения, и должны предусматривать:

- рекультивацию и мелиорацию почв, восстановление плодородия;
- введение специальных режимов использования;
- изменение целевого назначения.

Кроме того, в жилых зонах, включая территории повышенного риска, в зоне влияния транспорта, захороненных промышленных отходов (почва территорий, прилегающих к полигонам), в местах складирования промышленных и бытовых отходов, на территории сельскохозяйственных угодий, санитарно-защитных зон должен осуществляться мониторинг состояния почвы. Объем исследований и перечень изучаемых показателей при мониторинге определяется в каждом конкретном случае с учетом целей и задач по согласованию с органами государственного санитарно-эпидемиологического надзора.

10.5.9. Загрязненные территории в зависимости от характера и уровня загрязнения или показателей неблагоприятного воздействия на здоровье человека и окружающую среду, обусловленного загрязнением переводятся в земли запаса для консервации в случае невозможности обеспечения безопасности здоровья человека и необходимого качества производимой на них землях продукции, а также при отсутствии эффективных технологий восстановления загрязненных земель.

Земли, которые подверглись радиоактивному и химическому загрязнению используются по целевому назначению с установлением особых условий их использования и режима хозяйственной или иной деятельности с целью обеспечения безопасности здоровья человека и необходимого качества производимой на этих землях продукции. Допускается использовать загрязненные территории по целевому назначению без установления особых условий их использования и режима хозяйственной или иной деятельности, если уровень загрязнения и показатели неблагоприятного воздействия на здоровье человека и окружающую среду, обусловленного загрязнением, не превышают установленные нормативы.

Порядок консервации загрязненных территорий установлен Постановлением Правительства Российской Федерации от 27 февраля 2004 г. №112.

10.5.10. При санитарно-эпидемиологической оценке состояния почвы выявляются потенциальные источники их загрязнения, устанавливаются границы территории обследования по площади и глубине, определяется схема отбора проб почв. Исследование почв проводится на стадии предпроектной документации, на стадии выбора земельного участка и разработки проектной документации, на стадии выполнения строительных работ, после завершения строительства.

## **10.6. Защита от шума и вибрации:**

10.6.1. Объектами защиты от источников внешнего шума являются помещения жилых и общественных зданий, территории жилой застройки, рабочие места производственных предприятий.

10.6.2. Планировку и застройку селитебных территорий поселения следует осуществлять с учетом обеспечения допустимых уровней шума в соответствии с разделом 6 СП 51.13330.2011.

10.6.3. Шумовыми характеристиками источников внешнего шума являются:

для транспортных потоков на улицах и дорогах -  $L_{<*>}$  на расстоянии

Аэкв

7,5 м от оси первой полосы движения (для трамваев - на расстоянии 7,5 м от оси ближнего пути);

для потоков железнодорожных поездов -  $L$  и  $L_{<*>}$  на расстоянии

Аэкв Амакс

25 м от оси ближнего к расчетной точке пути;

для водного транспорта -  $L$  и  $L$  на расстоянии 25 м от борта судна;

Аэкв Амакс

для воздушного транспорта -  $L$  и  $L$  в расчетной точке;

Аэкв Амакс

для производственных зон, промышленных и энергетических предприятий с максимальным линейным размером в плане более 300 м -  $L$  и  $L$  на

Аэкв Амакс

границе территории предприятия и селитебной территории в направлении расчетной точки;

для внутриквартальных источников шума -  $L$  и  $L$  на фиксированном

расстоянии от источника;  
-----

<\*> L - эквивалентный уровень звука, дБА;

Аэкв

<\*\*\*> L - максимальный уровень звука, дБА.

Амакс

**Примечания.**

Расчетные точки следует выбирать:

на площадках отдыха микрорайонов и групп жилых домов, на площадках дошкольных образовательных учреждений, на участках школ и больниц - на ближайшей к источнику шума границе площадок на высоте 1,5 м от поверхности земли (если площадка частично находится в зоне звуковой тени от здания, сооружения или другого экранирующего объекта, то расчетная точка должна находиться вне зоны звуковой тени);

на территории, непосредственно прилегающей к жилым домам и другим зданиям, в которых уровни проникающего шума нормируются таблицей 69, следует выбирать на расстоянии 2 м от фасада здания, обращенного в сторону источника шума, на уровне 12 м от поверхности земли; для малоэтажных зданий - на уровне окон последнего этажа.

10.6.4. Требования по уровням шума в жилых и общественных зданиях, а также на прилегающих территориях приведены в таблице 69 основной части настоящих Нормативов.

10.6.5. Значения максимальных уровней шумового воздействия на человека на различных территориях представлены в таблице 71 основной части настоящих Нормативов.

Оценку состояния и прогноз уровней шума, определение требуемого снижения ожидаемых уровней шума и звукового давления, разработку мероприятий и выбор мероприятий по снижению шума и средств шумозащиты в помещениях жилых и общественных зданий, на территории жилой застройки, рабочих местах производственных предприятий следует проводить в соответствии с требованиями действующих нормативных документов СН 2.2.4/2.1.8.562, СП 51.13330.2011 и СП 276.1325800.2016.

10.6.6. Источниками вибрации в жилых и общественных зданиях, на территории жилой застройки могут являться инженерные сети и сооружения, установки и оборудование производственных предприятий, транспортные средства, создающие при работе большие динамические нагрузки, которые вызывают распространение вибрации в грунте и строительных конструкциях, а также сейсмическая активность. Вибрации могут являться причиной возникновения шума.

10.6.7. Уровни вибрации в жилых и общественных зданиях, на территории жилой застройки, на рабочих местах не должны превышать значений, установленных действующими нормативными документами.

Мероприятия по защите от вибраций предусматривают:

удаление зданий и сооружений от источников вибрации;

использование методов виброзащиты при проектировании зданий и сооружений;

меры по снижению динамических нагрузок, создаваемых источником вибрации.

Снижение вибрации может быть достигнуто:

целесообразным размещением оборудования в зданиях производственных предприятий (в подвальных этажах, удаленных от защищаемых объектов местах, на отдельных фундаментах);

устройством виброизоляции отдельных установок или оборудования;

применением для трубопроводов и коммуникаций:

гибких элементов - в системах, соединенных с источником вибрации;

мягких прокладок - в местах перехода через ограждающие конструкции и крепления к ограждающим конструкциям.

**10.7. Защита от электромагнитных полей, излучений и облучений:**

10.7.1. Источниками воздействия на здоровье населения и условия его проживания являются объекты, для которых уровни создаваемого загрязнения превышают предельно допустимые концентрации и уровни или вклад в загрязнении жилых зон превышает 0,1 ПДК.

Специальные требования по защите от электромагнитных полей, излучений и облучений устанавливаются для:

всех типов стационарных радиотехнических объектов (включая радиоцентры, радио- и телевизионные станции, радиолокационные и радиорелейные станции, земные станции спутниковой связи, объекты транспорта с базированием мобильных передающих радиотехнических средств при их работе в штатном режиме в местах базирования);

элементов систем сотовой связи и других видов подвижной связи;  
видеодисплейных терминалов и мониторов персональных компьютеров;  
СВЧ-печей, индукционных печей.

10.7.2. Оценка воздействия электромагнитного поля радиочастотного диапазона передающих радиотехнических объектов (ПРТО) на население осуществляется:

в диапазоне частот 30 кГц - 300 МГц - по эффективным значениям напряженности электрического поля (E), В/м;

в диапазоне частот 300 МГц - 300 ГГц - по средним значениям плотности потока энергии, мкВт/кв. см.

10.7.3. Уровни электромагнитного поля, создаваемые ПРТО на селитебной территории, в местах массового отдыха, внутри жилых, общественных и производственных помещений, подвергающихся воздействию внешнего электромагнитного поля радиочастотного диапазона, не должны превышать предельно допустимых уровней (далее - ПДУ) для населения, приведенных в таблице 70, с учетом вторичного излучения.

10.7.4. Оценка воздействия электромагнитных полей на население и пользователей базовых и подвижных станций сухопутной радиосвязи (включая абонентские терминалы спутниковой связи) осуществляется:

в диапазоне частот от 27 МГц до 300 МГц - по значениям напряженности электрического поля, E (В/м);

в диапазоне частот от 300 МГц до 2400 МГц - по значениям плотности потока энергии, ППЭ (мВт/кв. см, мкВт/кв. см).

10.7.5. Уровни электромагнитных полей, создаваемые антеннами базовых станций на территории жилой застройки, внутри жилых, общественных и производственных помещений, не должны превышать следующих значений:

10 В/м - в диапазоне частот 27 МГц - 30 МГц;

3 В/м - в диапазоне частот 30 МГц - 300 МГц;

10 мкВт/кв. см - в диапазоне частот 300 МГц - 2400 МГц.

10.7.6. Максимальные значения уровней электромагнитного излучения от радиотехнических объектов на различных территориях приведены в таблице 71.

При одновременном облучении от нескольких источников должны соблюдаться условия СанПиН 2.1.8/2.2.4.1383-03, СанПиН 2.1.8/2.2.4.1190-03.

10.7.7. При размещении антенн радиоловительских радиостанций (РРС) диапазона 3 - 30 МГц, радиостанций гражданского диапазона частот 26,5 - 27,5 МГц (РГД) с эффективной излучаемой мощностью более 100 Вт, до 1000 Вт включительно, должна быть обеспечена невозможность доступа людей в зону установки антенны на расстояние ближе 10 м. Рекомендуется размещение антенн на отдельно стоящих опорах и мачтах. При установке на здании антенна должна быть смонтирована на высоте не менее 1,5 м над крышей при обеспечении расстояния от любой ее точки до соседних строений не менее 10 м для любого типа антенны и любого направления излучения.

10.7.8. При размещении антенн РРС и РГД с эффективной излучаемой мощностью от 1000 до 5000 Вт должна быть обеспечена невозможность доступа людей и отсутствие соседних строений на расстоянии не менее 25 м от любой точки антенны независимо от ее типа и направления излучения. Рекомендуется размещение антенн на отдельно стоящих опорах и мачтах. При установке на крыше здания антенна должна монтироваться на высоте не менее 5 м от крыши.

10.7.9. В целях защиты населения от воздействия электромагнитных полей, создаваемых антеннами ПРТО, устанавливаются санитарно-защитные зоны и зоны ограничения застройки с учетом перспективного развития ПРТО (за исключением случаев размещения одной стационарной радиостанции с эффективной излучаемой мощностью не более 10 Вт вне здания).



Границы санитарно-защитной зоны определяются на высоте 2 м от поверхности земли по ПДУ, указанным в таблице 71 настоящих Нормативов.

Зона ограничения застройки представляет собой территорию, на внешних границах которой на высоте более 2 м от поверхности земли уровни электромагнитных полей превышают ПДУ. Внешняя граница зоны ограничения застройки определяется по максимальной высоте зданий перспективной застройки, на высоте верхнего этажа которых уровень электромагнитных полей не превышает ПДУ.

**Примечание.**

При определении границ санитарно-защитных зон и зон ограничения следует учитывать необходимость защиты от воздействия вторичного электромагнитного поля, переизлучаемого элементами конструкции здания, коммуникациями, внутренней проводкой и другим.

10.7.10. Санитарно-защитная зона и зона ограничения застройки не могут использоваться в качестве территории жилой застройки, для размещения коллективных или индивидуальных дачных и садово-огородных участков, площадок для стоянки и останова всех видов транспорта, предприятий по обслуживанию автомобилей, бензозаправочных станций, складов нефти и нефтепродуктов и прочего, а также не могут рассматриваться как резервная территория предприятия и использоваться для расширения промышленной площадки.

10.7.11. ПДУ электромагнитного поля для потребительской продукции (в том числе видеодисплейных терминалов, токов сверхвысокой частоты (далее - СВЧ) и индукционных печей) устанавливаются в соответствии с действующими правилами и нормами.

10.7.12. Для населения отдельно нормируются предельно допустимые уровни напряженности электрического поля, создаваемого высоковольтными воздушными линиями электропередачи тока промышленной частоты. В зависимости от условий облучения ПДУ устанавливаются:

0,5 кВ/м - внутри жилых зданий;

1 кВ/м - на территории зоны жилой застройки;

5 кВ/м - в населенной местности, вне зоны жилой застройки (земли в пределах границ перспективного развития населенных пунктов на 10 лет, пригородные и зеленые зоны, курорты), а также на территории размещения коллективных или индивидуальных дачных и садово-огородных участков;

10 кВ/м - на участках пересечения воздушных линий с автомобильными дорогами I - IV категории;

15 кВ/м - в ненаселенной местности (незастроенные местности, доступные для транспорта, и сельскохозяйственные угодья);

20 кВ/м - в труднодоступной местности (не доступной для транспорта и сельскохозяйственных машин) и на участках, специально огороженных для исключения доступа населения.

10.7.13. С целью защиты населения от электромагнитных полей, излучений и облучений следует предусматривать:

рациональное размещение источников электромагнитного поля и применение средств защиты, в том числе экранирование источников;

уменьшение излучаемой мощности передатчиков и антенн;

ограничение доступа к источникам излучения, в том числе вторичного излучения (сетям, конструкциям зданий, коммуникациям);

устройство санитарно-защитных зон от высоковольтных воздушных линий электропередачи в соответствии с требованиями подраздела 5.4.7 «Электроснабжение» подраздела 5.4 «Зоны инженерной инфраструктуры» раздела 5 «Производственная территория» настоящих Нормативов.

## **10.8. Радиационная безопасность:**

10.8.1. Радиационная безопасность населения и окружающей среды считается обеспеченной, если соблюдаются основные принципы радиационной безопасности и требования радиационной защиты, установленные Федеральным законом от 9 января 1996 года №3-ФЗ «О радиационной безопасности населения», Нормами радиационной безопасности «НРБ-99/2009» и Основными санитарными правилами обеспечения радиационной безопасности «ОСПОРБ-99/2010».

Радиационная безопасность населения обеспечивается:

созданием условий жизнедеятельности людей, отвечающих требованиям «НРБ-99/2009» и «ОСПОРБ-99/2010»;

установлением квот на облучение от разных источников излучения;

организацией радиационного контроля;

эффективностью планирования и проведения мероприятий по радиационной защите населения, а также объектов окружающей среды - воздуха, почвы, растительности и других в нормальных условиях и в случае радиационной аварии;

организацией системы информации о радиационной обстановке;

проектированием радиационно-опасных объектов с соблюдением требований «ОСПОРБ-99/2010» и санитарных правил и норм.

10.8.2. Перед отводом территорий под строительство необходимо проводить оценку радиационной обстановки в соответствии с требованиями Свод правил «Инженерно-экологические изыскания для строительства» (СП 11-102-97).

Участки застройки квалифицируются как радиационно безопасные, и их можно использовать под строительство жилых домов и зданий социально-бытового назначения при совместном выполнении следующих условий:

отсутствие радиационных аномалий после обследования участка поисковыми радиометрами;

частные значения мощности эквивалентной дозы (МЭД) гамма-излучения на участке в контрольных точках не превышают 0,3 мкЗв/ч, среднее арифметическое значение МЭД гамма-излучения на участке не превышает 0,2 мкЗв/ч, и плотность потока радона с поверхности грунта не более 80 мБк/кв. м.с.

Участки застройки под промышленные объекты квалифицируются как радиационно безопасные при совместном выполнении следующих условий:

отсутствие радиационных аномалий после обследования участка поисковыми радиометрами;

частные значения МЭД гамма-излучения на участке в контрольных точках не превышают 0,3 мкЗв/ч и плотность потока радона с поверхности грунта не более 250 мБк/кв. м.с.

10.8.3. Участки застройки с выявленными в процессе изысканий радиоактивными загрязнениями подлежат в ходе инженерной подготовки дезактивации (радиационной реабилитации).

В том числе при плотности потока радона более 80 мБк/кв. м. с на стадии проектирования должны быть предусмотрены защитные мероприятия от радона (монолитная бетонная подушка, улучшенная изоляция перекрытия подвального помещения, повышенная вентиляция помещений и другое).

10.8.4. Допустимое значение эффективной дозы (основной предел доз), обусловленной суммарным воздействием техногенных источников излучения при нормальной эксплуатации, для населения устанавливается 1 мЗв в год в среднем за любые последовательные 5 лет, но не более 5 мЗв в год.

Допустимое значение эффективной дозы, обусловленной суммарным воздействием природных источников излучения, для населения не устанавливается.

Для медицинского облучения пределы доз не устанавливаются, допустимые значения эффективных доз для различных категорий населения устанавливаются в соответствии с требованиями «НРБ-99/2009».

10.8.5. При размещении радиационных объектов необходимо предусматривать:

оценку метеорологических, гидрологических, геологических и сейсмических факторов при нормальной эксплуатации и при возможных авариях;

устройство санитарно-защитных зон и зон наблюдения вокруг радиационных объектов;

локализацию источников радиационного воздействия;

физическую защиту источников излучения (физические барьеры на пути распространения ионизирующего излучения и радиоактивных веществ);

зонирование территории вокруг наиболее опасных объектов и внутри них;

организацию системы радиационного контроля;

планирование и проведение мероприятий по обеспечению радиационной безопасности при нормальной работе объекта, его реконструкции и выводе из эксплуатации.

Радиационные объекты следует размещать в соответствии с разделом 5 «Производственная

территория» настоящих Нормативов.

10.8.6. При проектировании защиты от объекта ионизирующего излучения МЭД для населения вне территории объекта и его санитарно-защитной зоны не должна превышать 0,06 мкЗв/ч.

10.8.7. Полигоны для захоронения радиоактивных отходов следует размещать в соответствии с требованиями раздела 8 «Зоны специального назначения» настоящих Нормативов.

10.8.8. В случае возникновения радиационной аварии должны быть приняты практические меры для восстановления контроля над источником излучения и сведения к минимуму доз облучения, количества облученных лиц, радиоактивного загрязнения окружающей среды, экономических и социальных потерь, вызванных радиоактивным загрязнением в соответствии с требованиями «НРБ-99/2009».

## **10.9. Разрешенные параметры допустимых уровней воздействия на человека и условия проживания:**

10.9.1. Предельные значения допустимых уровней воздействия на среду и человека приведены в таблице 71 основной части настоящих Нормативов.

## **10.10. Регулирование микроклимата:**

### **Энергоэффективность объектов:**

10.10.1. На территориях детских игровых площадок, спортивных площадок жилых домов, групповых площадок дошкольных учреждений, спортивной зоны, зоны отдыха общеобразовательных школ и школ-интернатов, зоны отдыха лечебно-профилактических организаций стационарного типа продолжительность инсоляции должна составлять не менее 3 часов на 50 процентах площади участка.

10.10.2. Инсоляция территорий и помещений малоэтажной застройки должна обеспечивать непрерывную 3-часовую продолжительность в весенне-летний период или суммарную - 3,5-часовую продолжительность.

В смешанной застройке или при размещении малоэтажной застройки в сложных градостроительных условиях допускается сокращение нормируемой инсоляции до 2,5 часов.

10.10.3. Для жилых помещений, дошкольных образовательных учреждений, учебных помещений общеобразовательных школ, школ-интернатов, других учреждений образования, лечебно-профилактических, санаторно-оздоровительных учреждений, организаций социального обслуживания, имеющих юго-западную и западную ориентации световых проемов, должны предусматриваться меры по ограничению избыточного теплового воздействия инсоляции.

Защита от перегрева должна быть предусмотрена не менее чем для половины игровых площадок, мест размещения игровых и спортивных снарядов и устройств, мест отдыха населения.

Ограничение избыточного теплового воздействия инсоляции помещений и территорий в жаркое время года должно обеспечиваться соответствующей планировкой и ориентацией зданий, благоустройством территорий, а при невозможности обеспечения солнцезащиты помещений ориентацией необходимо предусматривать конструктивные и технические средства солнцезащиты.

Меры по ограничению избыточного теплового воздействия инсоляции не должны приводить к нарушению норм естественного освещения помещений.

При регулировании микроклимата необходимо учитывать территориальные строительные нормативы Краснодарского края СНКК 23-302-2000 «Энергетическая эффективность жилых и общественных зданий» (нормативы по теплозащите зданий (далее - Территориальные строительные нормативы)).

Указанные нормативы предназначены для обеспечения основного требования - рационального использования энергетических ресурсов путем выбора соответствующего уровня теплозащиты здания с учетом эффективности систем теплоснабжения и обеспечения микроклимата, рассматривая здания и системы его обеспечения как единое целое.

Выбор теплозащитных свойств здания следует осуществлять по одному из двух альтернативных подходов:

потребительскому, когда теплозащитные свойства определяются по нормативному значению удельного энергопотребления здания в целом или его отдельных замкнутых объемов - блок-секций, пристроек и прочего;

предписывающему, когда нормативные требования предъявляются к отдельным элементам теплозащиты здания.

Выбор подхода разрешается осуществлять заказчику и проектной организации.

При выборе потребительского подхода теплозащитные свойства наружных ограждающих конструкций следует определять согласно подразделу 3.3 Территориальных строительных нормативов.

При выборе предписывающего подхода теплозащитные свойства наружных ограждающих конструкций следует определять согласно подразделу 3.4 Территориальных строительных нормативов.

Выбор окончательного проектного решения при использовании одного из двух подходов, указанных в пункте 3.1.2 Территориальных строительных нормативов, следует выполнять на основе сравнения вариантов с различными конструктивными, объемно-планировочными инженерными решениями по наименьшему значению удельного расхода тепловой энергии системой теплоснабжения на отопление здания, определяемому согласно подразделу 3.5 Территориальных строительных нормативов.

При разработке проекта здания и его последующей сертификации следует составлять согласно разделу 6 Территориальных строительных нормативов энергетический паспорт здания, характеризующий его уровень теплозащиты и энергетическое качество и доказывающий соответствие проекта здания территориальным нормам.

10.10.6. Обязательное внедрение источников альтернативной (возобновляемой) энергии в систему энергообеспечения зданий, строительство которых финансируется за счет средств бюджета Краснодарского края.

## **11. Охрана объектов культурного наследия (памятников истории и культуры)**

### **11.1. Общие положения:**

11.1.1. При подготовке генерального плана Калужского сельского поселения следует руководствоваться требованиями законодательства об охране и использовании объектов культурного наследия (памятников истории и культуры) народов Российской Федерации (далее - объекты культурного наследия).

11.1.2. Проекты планировки территорий поселения при наличии на данных территориях памятников истории и культуры разрабатываются в соответствии с заданием, согласованным с краевым органом охраны объектов культурного наследия. Состав и содержание материалов для подготовки проектов планировки территорий поселения включают в себя в том числе историко-архитектурные опорные планы, проекты зон охраны объектов культурного наследия.

11.1.3. Использование объекта культурного наследия либо земельного участка или участка водного объекта, в пределах которых располагается объект археологического наследия, должно осуществляться в соответствии с требованиями законодательства Российской Федерации об охране объектов культурного наследия и законодательства Краснодарского края об охране и использовании объектов культурного наследия.

11.1.4. К объектам культурного наследия (памятникам истории и культуры) народов Российской Федерации относятся объекты недвижимого имущества (включая объекты археологического наследия) и иные объекты с исторически связанными с ними территориями, произведениями живописи, скульптуры, декоративно-прикладного искусства, объектами науки и техники и иными предметами материальной культуры, возникшие в результате исторических событий, представляющие собой ценность с точки зрения истории, археологии, архитектуры, градостроительства, искусства, науки и техники, эстетики, этнологии или антропологии, социальной культуры и являющиеся свидетельством эпох и цивилизаций, подлинными источниками информации о зарождении и развитии культуры.

### **11.2. Зоны охраны объектов культурного наследия:**

11.2.1. В целях обеспечения сохранности объекта культурного наследия в его исторической среде на сопряженной с ним территории устанавливаются зоны охраны объекта культурного наследия: охранный зона, зона регулирования застройки и хозяйственной деятельности, зона охраняемого природного ландшафта.

Необходимый состав зон охраны объекта культурного наследия определяется проектом зон охраны объекта культурного наследия.

В целях одновременного обеспечения сохранности нескольких объектов культурного наследия в их исторической среде допускается установление для данных объектов культурного наследия единой охранной зоны объектов культурного наследия, единой зоны регулирования застройки и хозяйственной деятельности и единой зоны охраняемого природного ландшафта (далее - объединенная зона охраны объектов культурного наследия).

Состав объединенной зоны охраны объектов культурного наследия определяется проектом объединенной зоны охраны объектов культурного наследия.

Требование об установлении зон охраны объекта культурного наследия к выявленному объекту культурного наследия не предъявляется.

Охранный зона объекта культурного наследия - территория, в пределах которой в целях обеспечения сохранности объекта культурного наследия в его историческом ландшафтном окружении устанавливается особый режим использования земель и земельных участков, ограничивающий хозяйственную деятельность и запрещающий строительство, за исключением применения специальных мер, направленных на сохранение и регенерацию историко-градостроительной или природной среды объекта культурного наследия.

Зона регулирования застройки и хозяйственной деятельности - территория, в пределах которой устанавливается режим использования земель и земельных участков, ограничивающий строительство и хозяйственную деятельность, определяются требования к реконструкции существующих зданий и сооружений.

Зона охраняемого природного ландшафта - территория, в пределах которой устанавливается режим использования земель и земельных участков, запрещающий или ограничивающий хозяйственную деятельность, строительство и реконструкцию существующих зданий и сооружений в целях сохранения (регенерации) природного ландшафта, включая долины рек, водоемы, леса и открытые пространства, связанные композиционно с объектами культурного наследия.

11.2.2. Решения об установлении, изменении зон охраны объектов культурного наследия, в том числе объединенной зоны охраны объектов культурного наследия (за исключением зон охраны особо ценных объектов культурного наследия народов Российской Федерации и объектов культурного наследия, включенных в Список всемирного наследия), принимаются, требования к градостроительным регламентам в границах территорий данных зон утверждаются на основании проектов зон охраны объектов культурного наследия в отношении объектов культурного наследия федерального значения либо проекта объединенной зоны охраны объектов культурного наследия устанавливаются органом государственной власти Краснодарского края, уполномоченным в области охраны объектов культурного наследия по согласованию с федеральным органом охраны объектов культурного наследия, а в отношении объектов культурного наследия регионального значения и объектов культурного наследия местного (муниципального) значения - в порядке, установленном Законом Краснодарского края от 23 июля 2015 г. №3223-КЗ «Об объектах культурного наследия (памятниках истории и культуры) народов Российской Федерации, расположенных на территории Краснодарского края».

Решение о прекращении существования указанных зон охраны объектов культурного наследия принимается органом государственной власти Краснодарского края, уполномоченным в области охраны объектов культурного наследия.

11.2.3. В границах зон охраны объекта культурного наследия устанавливается особый режим охраны, содержания и использования земель в каждой из зон, ограничивающий хозяйственную и иную деятельность, способную нарушить целостность памятника или ансамбля, создать угрозу их повреждения, разрушения или уничтожения, за исключением применения специальных мер, направленных на сохранение и регенерацию историко-градостроительной или природной среды данного объекта.

Защитными зонами объектов культурного наследия являются территории, которые прилегают

к включенным в реестр памятникам и ансамблям и в границах которых в целях обеспечения сохранности объектов культурного наследия и композиционно-видовых связей (панорам) запрещаются строительство объектов капитального строительства и их реконструкция, связанная с изменением их параметров (высоты, количества этажей, площади), за исключением строительства и реконструкции линейных объектов.

Защитные зоны не устанавливаются для объектов археологического наследия, некрополей, захоронений, расположенных в границах некрополей, произведений монументального искусства, а также памятников и ансамблей, расположенных в границах достопримечательного места, в которых уполномоченным органом государственной Краснодарского края, уполномоченным в области охраны объектов культурного наследия установлены соответствующие требования и ограничения.

Границы защитной зоны объекта культурного наследия устанавливаются:

для памятника, расположенного в границах населенного пункта, на расстоянии 100 метров от внешних границ территории памятника, для памятника, расположенного вне границ населенного пункта, на расстоянии 200 метров от внешних границ территории памятника;

для ансамбля, расположенного в границах населенного пункта, на расстоянии 150 метров от внешних границ территории ансамбля, для ансамбля, расположенного вне границ населенного пункта, на расстоянии 250 метров от внешних границ территории ансамбля.

В случае отсутствия утвержденных границ территории объекта культурного наследия, расположенного в границах населенного пункта, границы защитной зоны такого объекта устанавливаются на расстоянии 200 метров от линии внешней стены памятника либо от линии общего контура ансамбля, образуемого соединением внешних точек наиболее удаленных элементов ансамбля, включая парковую территорию. В случае отсутствия утвержденных границ территории объекта культурного наследия, расположенного вне границ населенного пункта, границы защитной зоны такого объекта устанавливаются на расстоянии 300 метров от линии внешней стены памятника либо от линии общего контура ансамбля, образуемого соединением внешних точек наиболее удаленных элементов ансамбля, включая парковую территорию.

В соответствии с Законом Краснодарского края от 23 июля 2015 г. №3223-КЗ «Об объектах культурного наследия (памятниках истории и культуры) народов Российской Федерации, расположенных на территории Краснодарского края» до разработки и утверждения проектов зон охраны объектов культурного наследия в установленном федеральным законодательством порядке в качестве предупредительной меры по обеспечению сохранности объекта культурного наследия в зависимости от общей видовой принадлежности объекта культурного наследия и в соответствии с данными государственного учета объектов культурного наследия устанавливаются следующие границы зон охраны:

для объектов археологического наследия:

поселения, городища, селища, усадьбы независимо от места их расположения - 500 метров от границ памятника по всему его периметру;

святилища (культовые поминальные комплексы, жертвенники), крепости (укрепления), древние церкви и храмы, стоянки (открытые и пещерные), грунтовые могильники (некрополи, могильники из каменных ящиков, скальных, пещерных склепов) - 200 метров от границ памятника по всему его периметру;

курганы высотой:

до 1 метра - 50 метров от границ памятника по всему его периметру; до 2 метров - 75 метров от границ памятника по всему его периметру; до 3 метров - 125 метров от границ памятника по всему его периметру; свыше 3 метров - 150 метров от границ памятника по всему его периметру;

дольмены, каменные бабы, культовые кресты, менгиры, петроглифы, кромлехи, ацангуары, древние дороги и клеры - 50 метров от границ памятника по всему его периметру;

для объектов культурного наследия, имеющих в своем составе захоронения (за исключением объектов археологического наследия), а также являющихся произведениями монументального искусства - 40 метров от границы территории объекта культурного наследия по всему его периметру.

В границах зон охраны объекта археологического наследия, установленных в качестве предварительной меры по обеспечению сохранности объекта культурного наследия, до утверждения в установленном порядке границ зон охраны, режимов использования земель, градостроительных регламентов в границах данных зон допускаются по согласованию с краевым органом охраны

объектов культурного наследия работы, не создающие угрозы повреждения, разрушения или уничтожения объекта археологического наследия, в том числе сельскохозяйственные работы, работы по благоустройству и озеленению территории, не нарушающие природный ландшафт.

При проведении сельскохозяйственных работ в границах зон охраны объекта археологического наследия на глубину пахотного горизонта почвы согласование с краевым органом охраны объектов культурного наследия не требуется.

Орган государственной власти Краснодарского края, уполномоченный в области охраны объектов культурного наследия вправе принять решение, предусматривающее установление границ защитной зоны объекта культурного наследия на расстоянии, отличном от указанных на основании заключения историко-культурной экспертизы с учетом историко-градостроительного и ландшафтного окружения такого объекта культурного наследия в порядке, установленном Правительством Российской Федерации.

11.2.4. Проектирование и проведение землеустроительных, земляных, строительных, мелиоративных, хозяйственных и иных работ на территории объекта культурного наследия и в зонах охраны объекта культурного наследия подлежат согласованию с краевым органом охраны объектов культурного наследия.

11.2.5. Проектирование и проведение землеустроительных, земляных, строительных, мелиоративных хозяйственных и иных работ на территории памятника или ансамбля запрещается, за исключением работ по сохранению данного памятника или ансамбля и (или) их территорий, а также хозяйственной деятельности, не нарушающей целостности памятника или ансамбля и не создающей угрозы их повреждения, разрушения или уничтожения.

11.2.6. Заповедным территориям соответствует строгий режим регулирования застройки, предусматривающий сохранение и восстановление своеобразия и ценности параметров традиционного ландшафта, а также обеспечение оптимальной взаимосвязи современных построек с исторической градостроительной средой.

11.2.7. Характер использования территории достопримечательного места, ограничения на использование данной территории и требования к хозяйственной деятельности, проектированию и строительству на территории достопримечательного места определяются федеральным органом охраны объектов культурного наследия в отношении объектов культурного наследия федерального значения и органом исполнительной власти Краснодарского края, уполномоченным в области охраны объектов культурного наследия, в отношении объектов культурного наследия регионального и местного (муниципального) значения, вносятся в правила землепользования и застройки и в схемы зонирования территорий, разрабатываемые в соответствии с Градостроительным кодексом Российской Федерации.

## **12. Обеспечение доступности объектов социальной инфраструктуры для инвалидов и других маломобильных групп населения**

### **12.1. Общие положения**

12.1.1. При планировке и застройке Калужского сельского поселения необходимо обеспечивать условия для беспрепятственного доступа для инвалидов и других маломобильных групп населения (далее МГН) к объектам социальной, транспортной и инженерной инфраструктуры в соответствии с требованиями нормативных документов.

### **12.2. Требования к формированию безбарьерной среды на территориях поселения, и размещении объектов социальной инфраструктуры для маломобильных групп населения**

12.2.1. На территории населенных пунктов Калужского сельского поселения формирование системы объектов общественного обслуживания, производственных зон и мест приложения труда, рекреационных зон, систем пешеходных путей, транспортных объектов и коммуникаций, а также систем информационного обеспечения должно осуществляться с учетом обеспечения безбарьерной городской среды для маломобильных групп населения на основании требований СП 59.13330. и СП 141.13330..

12.2.2. Расчет сети учреждений социального обслуживания населения рекомендуется

производить для двух видов территориального планирования муниципального образования:

в составе схемы территориального планирования муниципального района (выявляется пропорция в развитии сети стационарных учреждений центрального и остальных поселений района);

в составе генерального плана поселения определяются перечни, специализация, вместимость, тип здания, размер участка, местоположение социальных учреждений в пределах элементов планировочной структуры - квартал, микрорайон и др.

12.2.3. Норма расчета вместимости учреждений социального обслуживания устанавливается на 1 тыс. маломобильных граждан, в зависимости от вида обслуживания выражаются либо натурально (места, койки, посты, посадочные места, квартиры), либо в виде посещений и обращений МГН, либо в численности обслуживающего персонала (социальные работники, консультанты) и устанавливаются положениями СП 141.13330. и таблицей 4 настоящих Нормативов.

12.2.4. В зависимости от задач и вида документации территориального планирования или планировки территории применяется один из двух методов:

расчет суммарной вместимости учреждений всех видов социального обслуживания;  
определение количества объектов и мест их размещения.

12.2.5. Суммарная вместимость учреждений социального обслуживания населения определяется потребностью в следующих видах услуг:

социально-бытовые;  
социально-медицинские;  
медико-социальные (на базе системы здравоохранения);  
социально-реабилитационные (включая абилитацию, оздоровление, досуг);  
социально-консультативные;  
специализированное жилище;  
обслуживание лиц без определенного места жительства.

12.2.6. Основную часть суммарной вместимости учреждений целесообразно сгруппировать в центры:

геронтологические, гериатрические, социально-оздоровительные центры - стационарного типа;

центры территориального (дневного) социального обслуживания (пожилых людей) и комплексные центры (обслуживание всех нуждающихся в социальной поддержке слоев населения) - нестационарного типа.

12.2.7. Для населенных пунктов различной величины (классификация и численность населения – по таблице 1 СП 42.13330.) число центров социального обслуживания составляет:

малые населенные пункты (10-50 тыс. чел.)

1 - 3

12.2.8. Ориентировочное число центров социального обслуживания и состав их отделений приведены в СП 141.13330. При этом численность обслуживаемых МГН одним центром составляет:

1 - 5 тыс. МГН - для малых и средних населенных пунктов.

12.2.9. Удельный показатель общей площади объектов социального обслуживания населения:

Структура системы обслуживания населения	Общая площадь учреждений социального обеспечения (при минимальной норме), м <sup>2</sup> /1 тыс. МГН
Учреждения социального обслуживания	266
Административно-хозяйственные и методические подразделения центра социального обслуживания (аппарат ЦСО)	25
Здание органов социальной защиты населения	5
Всего	296

12.2.10. Размещать учреждения социального обслуживания следует по расчету, приведенному СП 141.13330. Местоположение и зона обслуживания учреждений зависят от специализации, вместимости, частоты посещения и времени пребывания (обслуживания) в нем клиентов- При



размещении учреждений следует учитывать:

для стационарных учреждений: необходимость укрупнения их в связи с оснащением сложным современным оборудованием и привлечением квалифицированных обслуживающих кадров, зависимость от сети медицинских стационарных учреждений;

для нестационарных учреждений надомного обслуживания: развитие сети торгово-бытового обслуживания и транспортной системы, плотность расселения, наличие амбулаторно-поликлинической сети;

для нестационарных учреждений дневного обслуживания и специализированного жилища: степень развития культурно-просветительных учреждений, природные и планировочные факторы;

для всех видов учреждений социального обслуживания - типологию общественных зданий согласно СП 118.13330. (учреждения без стационара, учреждения со стационаром, в том числе дома-интернаты для инвалидов и престарелых, для детей-инвалидов и т.п.)

12.2.11. Размеры земельных участков центров медико-социального назначения, хосписов и домов (отделений) сестринского ухода, а также домов-интернатов, центров социального обслуживания следует принимать в соответствии с таблицей 4 настоящих Нормативов.

### **12.3. Требования к формированию безбарьерной среды на реконструируемых территориях населенных пунктов, и размещению объектов социальной инфраструктуры для маломобильных групп населения**

12.3.1. Для реконструируемых территорий формирование системы объектов общественного обслуживания, производственных зон и мест приложения труда, рекреационных зон, систем пешеходных путей, транспортных объектов и коммуникаций, а также систем информационного обеспечения должно осуществляться с учетом обеспечения безбарьерной городской среды для маломобильных групп населения на основании требований СП 59-13330 и СП 140.13330.

12.3.2. Основными принципами формирования среды жизнедеятельности при реконструкции застройки населенных пунктов является создание условий для обеспечения физической, пространственной и информационной доступности объемов и комплексов различного назначения (жилых, социальных, производственных, рекреационных, транспортно-коммуникационных и др.), а также обеспечение безопасности и комфорта городской среды.

12.3.3. Комплексное решение системы обслуживания инвалидов должно предусматривать размещение специализированных объектов и объектов обслуживания общего пользования различных форм собственности в виде единой системы согласно проектному расчету.

12.3.4. При создании доступной для инвалидов среды жизнедеятельности необходимо обеспечивать возможность беспрепятственного передвижения:

для инвалидов с нарушениями опорно-двигательного аппарата и маломобильных групп населения с помощью трости, костылей, кресла-коляски, собаки-проводника, а также с использованием транспортных средств (индивидуальных, специализированных или общественных);

для инвалидов с нарушениями зрения и слуха с использованием информационных сигнальных устройств и средств связи, доступных для инвалидов (согласно ГОСТ Р 51671-2000).

12.3.5. Основу доступной для инвалидов среды жизнедеятельности должен составлять безбарьерный каркас территории реконструируемой застройки, обеспечивающий создание инвалидам условий для самостоятельного осуществления основных жизненных процессов: культурно-бытовых потребностей, передвижения с трудовыми и культурно-бытовыми целями, отдыха, занятия спортом и др.

12.3.6. Принципы формирования безбарьерного каркаса территории должны основываться на принципах универсального дизайна и обеспечивать: равенство в использовании городской среды всеми категориями населения; гибкость в использовании и возможность выбора всеми категориями населения способов передвижения; простоту, легкость и интуитивность понимания предоставляемой о городских объектах и территориях информации, выделение главной информации; возможность восприятия информации и минимальность возникновения опасностей и ошибок восприятия информации.

12.3.7. Основные элементы безбарьерного каркаса территории:

выделенные посредством информационных, сигнальных устройств и средств связи,

доступных для инвалидов, транспортные и пешеходные коммуникации и пространства, организованные по принципам непрерывности и доступности всех основных функциональных зон, зданий и сооружений различного назначения, прежде всего к учреждениям повседневного и периодического обслуживания населения: остановок городского наземного общественного транспорта, станций метрополитена, а также обеспечения комфортабельности и безопасности передвижения инвалидов;

средства визуальной информации и средства дублирования визуальной информации для ориентации - указатели улиц, домовые знаки, печатные носители статической информации (указатели, таблички, вывески, щиты, стенды, аппликации и т.п., в том числе с рельефным или графическим изображением), световые маячки, светофоры на придомовых и городских территориях;

обустройство пандусов и элементов предупреждения и на пересечениях пешеходных коммуникаций безбарьерного каркаса. Системы и средства предупреждения должны обеспечивать инвалидов информацией и сигнализировать об опасности, быть комплексными и предусматривать дублирование визуальной, звуковой и тактильной информации;

наличие сопряжений, подъемных и других устройств различного типа: пандусы, подъемники (лифты), поручни на входах во все жилые здания и здания культурно-бытового назначения;

обеспечение доступности в подвижной состав общественного транспорта, отметка уровня площадок остановки общественного транспорта должна соответствовать уровню пола подвижного состава городского наземного общественного транспорта;

элементы информационной системы для инвалидов, включая:

- точечные (локальные) информационные средства или устройства, устраиваемые у входов в жилые и общественные здания, на ответственных участках путей движения, в зонах нерегулируемого движения;

- линейные информационные средства, состоящие из одного или нескольких средств и (или) устройств, размещаемых на протяженных участках путей движения, в крупномасштабных территориях (рекреационных территориях), пространствах (площади перед общественными зданиями) и помещениях с регулируемыми потоками движения;

- информационные узлы, размещаемые у входов в здания, сооружения, комплексы, в вестибюлях, в холлах, на пересекающихся путях движения, в специально отведенных зонах и помещениях зданий и сооружений, а также на участках. Это комплексные ориентиры и хранители информации, сочетающие множественные средства и устройства, размещенные компактно или связано в ограниченном пространстве.

12.3.8. В процессе реконструкции застройки проведение проектно-организационных решений и мероприятий, направленных на создание для инвалидов доступной городской среды, следует увязывать с программами нового строительства, капитального ремонта и реконструкции существующей жилой, промышленной и общественной застройки и других объектов различного функционального назначения, улично-дорожной сети. Следует обеспечить поэтапное проведение работ по адаптации среды жизнедеятельности с учетом потребностей инвалидов и в зависимости от выделяемого финансирования:

I этап - комплекс мероприятий, направленных на обеспечение оценочных показателей, определяющих минимально необходимые условия доступности среды жизнедеятельности;

II этап - комплекс мероприятий, проведение которых позволяет достичь количественного значения комплексного показателя оценки городской среды, соответствующего ее удовлетворительному состоянию;

III этап - комплекс мероприятий, направленных на приведение городской среды в соответствие с действующими нормами.

12.3.9. Конечной целью является полная реконструкция сложившейся городской среды, всех ее элементов с учетом потребностей инвалидов и других маломобильных групп населения.

### **Требования к планировке и застройке преобразуемых территорий и зон для формирования безбарьерной среды**

12.3.10. Исходным положением является обеспечение возможности проживания инвалидов во всех частях и районах населенных пунктов. При этом следует учитывать особенности

градостроительной ситуации и последовательность работ по реконструкции рассматриваемой территории.

12.3.11. В центральных районах населенных пунктов в условиях выборочной реконструкции необходимо поэтапно формировать доступную (безбарьерную) среду, предусматривая:

обеспечение удобных и безопасных пересечений транспортных и пешеходных путей, в том числе в разных уровнях;

развитие сферы услуг, предоставляемых учреждениями торговли, общественного питания и досуга, ориентированных на удовлетворение потребностей различных групп населения, в том числе инвалидов и других маломобильных групп;

многообразие жилищного фонда и возможности его приспособления для нужд инвалидов: отремонтированные дома исторической застройки небольшой этажности, расселяемые и ремонтируемые коммунальные квартиры в доходных домах, новые корпуса в комплексе с сохраняемыми постройками.

12.3.12. В исторических зонах населенных пунктов в процессе реконструкции должны быть обеспечены доступность объектов социальной инфраструктуры для живущих в этом районе инвалидов и маломобильных групп населения, а также доступность памятников истории, культуры и архитектуры, административных и культовых зданий для всех людей, включая инвалидов, в том числе приезжающих из других районов.

12.3.13. В историческую среду жилых зон рекомендуется включать учреждения, предоставляющие услуги как для населения в пределах своей жилой зоны, так и инвалидов и лиц старшего возраста, проживающих на прилегающих территориях (например, центр социального обслуживания, частные пансионаты на 30 - 50 чел. и др.).

12.3.14. Отдельные жилые дома и общественные здания в исторической застройке, подлежащие реконструкции с отселением, целесообразно полностью или частично (первые этажи) использовать для помещений или учреждений социального обслуживания.

12.3.15. Районы массовой жилой застройки 60 - 70-х годов, составляющие основу срединных и периферийных зон населенных пунктов, должны рассматриваться при подготовке документов территориального планирования, градостроительного зонирования и по планировке территорий как территориально-структурный резерв улучшения городской среды, в которых в полном объеме следует реализовать мероприятия по созданию доступной среды для инвалидов. В проектах следует предусматривать реконструкцию, сочетающую уплотняющее новое строительство с обновлением (капитальный ремонт, модернизация) существующих зданий, а также поэтапный снос и замену тех зданий, модернизация или реконструкция которых нецелесообразны по ряду критериев. При этом должны решаться вопросы создания удобной среды обитания для инвалидов.

12.3.16. При формировании доступной для инвалидов среды в сложившихся районах массовой жилой застройки следует предусматривать:

возможность обеспечения удовлетворительных экологических условий в сочетании с хорошими условиями транспортной доступности;

нормативную насыщенность учреждениями обслуживания;

возможность в процессе реконструкции переустройства жилищ с учетом потребностей инвалидов;

обеспечение территориальных резервов для специально оборудованных рекреационно-коммуникативных устройств и мест в гаражах-стоянках, зон для парковки автотранспорта инвалидов.

12.3.17. В районах существующей индивидуальной усадебной застройки необходимо предусматривать; рациональное использование земельных участков в соответствии с правилами землепользования и застройки; упорядочение улично-дорожной сети в связи с делением либо слиянием участков; улучшение или замену покрытий улиц и дорог; размещение малых центров обслуживания; размещения мест приложения труда и мест общения жителей односемейных домов; инженерное обустройство и озеленение территории.

В связи с увеличением в районах малоэтажной усадебной застройки радиусов доступности учреждений обслуживания всех видов (в соответствии с действующими градостроительными нормативами) рекомендуется применение различных форм обслуживания и трудовой занятости инвалидов на дому, обеспечение инвалидов индивидуальными видами транспорта, применение

специализированных видов общественного транспорта, размещение малых предприятий (мини-производств), в которых может быть использован труд инвалидов.

12.3.18. Жилые районы населенных пунктов и их улично-дорожная сеть должны проектироваться с учетом прокладки пешеходных маршрутов для инвалидов и МГН с устройством доступных им подходов к площадкам и местам посадки в общественный транспорт.

12.3.19. При реконструкции районов с полной или частичной заменой старого жилого фонда рекомендуется выбирать такие типы жилых домов для нового строительства, в которых все квартиры в случае необходимости могут быть переоборудованы с учетом потребностей инвалидов, и размещать эти дома целесообразно вблизи объектов, наиболее посещаемых инвалидами. При превышении нормативной доступности отдельных учреждений обслуживания, они могут быть предусмотрены в жилых домах (например, медпункт, аптечный киоск, стол заказов и др.) согласно СП 136.13330.

12.3.20. Пешеходные пути к объектам повседневного обслуживания инвалидов не должны пересекаться в одном уровне с транспортными магистралями. На районных магистралях и жилых улицах допускается устройство наземных переходов, оборудованных сигнализацией, либо создание перед переходом искусственно неровной дороги (специально созданной на проезжей части дороги искусственной преграды для автомобиля, обозначенной знаком «неровная дорога» и вынуждающей водителя сбавлять скорость до 30 км/ч).

В условиях реконструкции, когда нельзя обеспечить выполнение нормативных радиусов доступности учреждений повседневного обслуживания (низкоплотная малоэтажная усадебная застройка, крутой рельеф и др.), предпочтение должно быть отдано маршруту без препятствий, хотя и более длинному.

#### **12.4. Требования к параметрам проездов и проходов, обеспечивающих доступ инвалидов и маломобильных групп населения**

12.4.1. При проектировании участка здания или комплекса следует соблюдать непрерывность пешеходных и транспортных путей, обеспечивающих доступ инвалидов и маломобильных лиц в здания. Эти пути должны стыковаться с внешними по отношению к участку транспортными и пешеходными коммуникациями и остановками городского транспорта.

12.4.2. Пешеходные пути должны быть обустроены с учетом требований доступности для всех групп инвалидов: с поражением опорно-двигательного аппарата, с нарушением зрения, с дефектами слуха.

Покрытия пешеходных путей, должны быть выполнены из твердых материалов, они должны быть ровными, не создающими вибрацию при движении по ним. Пешеходные пути должны быть незатопляемыми во время дождя.

12.4.3. При проектировании пешеходных путей к различным объектам города необходимо предусматривать создание специальных участков для передвижения инвалидов, в соответствии с требованиями СП 59.13330. и СП 140.13330.

12.4.4. В условиях реконструкции отдельных объектов или функциональных территорий необходимо предусматривать планировочную и техническую организацию всего процесса пешеходно-транспортного передвижения людей, включая:

подходы к зданиям и комплексам различного назначения, остановочным пунктам, станциям, вокзалам, передвижения в комплексных объектах и др.;

пользование транспортными средствами;

возможность осуществления пересадки с одной линии на другую юн с одного вида транспорта на другой.

12.4.5. На пешеходных путях передвижения инвалидов с поражением опорно-двигательного аппарата следует предусматривать площадки для отдыха не реже, чем через 300 м, а также подсветку путей фонарями-ориентирами, установленными с одной стороны пешеходного пути на высоте 0,3 - 0,4 м от земли с интервалом в 2 - 3 м.

12.4.6. Для обеспечения безопасности и удобства передвижения и ориентации инвалидов с нарушением зрения целесообразно покрытие тротуаров в местах подходов к препятствиям, входам в

здания и около пешеходных переходов через проезжую часть улицы выполнять из твердых, прочных материалов и рельефных плит, не допускающих скольжения, а пересечения с проезжими частями улиц - снабжать светофорами со звуковым сигналом. Следует также учитывать, что окружающую архитектурную среду для инвалидов с нарушением зрения определяют форма и фактура предметов.

Покрытие из бетонных плит должно быть ровным, а толщина швов между плитами - не более 1,5 см. Ребра решеток, устанавливаемых на путях движения инвалидов, должны располагаться перпендикулярно направлению движения и на расстоянии друг от друга не более 1,3 см.

12.4.7. Предупреждающую информацию для инвалидов с нарушением зрения о приближении их к препятствиям (лестницам" пешеходному переходу, островку безопасности и др.) следует обеспечивать изменением фактуры поверхностного слоя покрытия дорожек и тротуаров, направляющими рельефными полосами и яркой контрастной окраской.

12.4.8. В наземных переходах рекомендуется предусматривать съезды, пандусы, установку низкого бордюрного камня и рельефного предупреждающего покрытия в пределах тротуара, при необходимости устраивать специальное ограждение.

Подземные пешеходные переходы через магистрали следует оборудовать пандусом и поручнями.

Устройство пандуса в подземном переходе должно соответствовать требованиям СП 59.13330.

12.4.9. Транспортные проезды на участке и пешеходные пути к объектам допускается совмещать при соблюдении градостроительных требований к параметрам путей движения.

При этом следует делать ограничительную разметку пешеходных путей на проезжей части, которые обеспечат безопасное движение людей и автомобильного транспорта.

12.4.10. При пересечении пешеходных путей транспортными средствами у входов в здание или на участке около здания следует предусматривать элементы заблаговременного предупреждения водителей о местах перехода, вплоть до его регулирования в соответствии с требованиями ГОСТ Р 51684-2000. По обеим сторонам перехода через проезжую часть должны быть установлены бордюрные пандусы-

12.4.11. При наличии на участке подземных и надземных переходов их следует, как правило, оборудовать пандусами или подъемными устройствами, если нельзя организовать для МГН наземный переход.

Ширина пешеходного пути через островок безопасности в местах перехода через проезжую часть должна быть не менее 3 м, длина - не менее 2 м.

12.4.12. Ширина пешеходного пути с учетом встречного движения инвалидов на креслах-колясках должна быть не менее 2,0 м. В условиях сложившейся застройки допускается в пределах прямой видимости снижать ширину пути движения до 1,2 м. При этом следует устраивать не более чем через каждые 25 м горизонтальные площадки (карманы) размером не менее 2,0 x 1,8 м для обеспечения возможности разезда инвалидов на креслах-колясках. Продольный уклон путей движения, по которому возможен проезд инвалидов на креслах-колясках, не должен превышать 5%, поперечный - 2%.

**Примечание** - Все параметры ширины и высоты коммуникационных путей здесь и в других пунктах приводятся в чистоте (в свету).

12.4.13. При устройстве съездов с тротуара на транспортный проезд уклон должен быть не более 1:12, а около здания и в затесненных местах допускается увеличивать продольный уклон до 1:10 на протяжении не более 10 м. Бордюрные пандусы на пешеходных переходах должны полностью располагаться в пределах зоны, предназначенной для пешеходов, и не должны выступать на проезжую часть. Перепад высот в местах съезда на проезжую часть не должен превышать 0,015 м.

12.4.14. Высоту бордюров по краям пешеходных путей на территории рекомендуется принимать не менее 0,05 м.

Перепад высот бордюров, бортовых камней вдоль эксплуатируемых газонов и озелененных площадок, примыкающих к путям пешеходного движения, не должны превышать 0,025 м.

12.4.15. Тактильные средства, выполняющие предупредительную функцию на покрытии пешеходных путей на участке, следует размещать не менее чем за 0,8 м до объекта информации, начала опасного участка, изменения направления движения, входа и т.п.

Ширина тактильной полосы принимается в пределах 0,5 - 0,6 м. На путях движения

маломобильных групп населения не допускается применять непрозрачные калитки на навесных петлях двустороннего действия, калитки с вращающимися полотнами, а также турникеты.

12.4.16. Ширина лестничных маршей открытых лестниц должна быть не менее 1,35 м. Для открытых лестниц на перепадах рельефа ширину проступей следует принимать от 0,35 до 0,4 м, высоту подступенка - от 0,12 до 0,15 м. Все ступени лестниц в пределах одного марша должны быть одинаковыми по форме в плане, по размерам ширины проступи и высоты подъема ступеней.

Поперечный уклон ступеней должен быть не более 2 процентов. Поверхность ступеней должна иметь антискользящее покрытие и быть шероховатой,

Не следует применять на путях движения лиц, относящихся к малоподвижным группам населения, ступени с открытыми подступенками.

Марш открытой лестницы не должен быть менее трех ступеней и не должен превышать 12 ступеней. Недопустимо применение одиночных ступеней, которые должны заменяться пандусами. Расстояние между поручнями лестницы в чистоте должно быть не менее 1,0 м

Краевые (фризовые) ступени лестничных маршей должны быть выделены цветом или фактурой.

Перед открытой лестницей за 0,8 - 0,9 м следует предусматривать предупредительные тактильные полосы шириной 0,3 - 0,5 м

В тех местах, где высота свободно пространства от поверхности земли до выступающих снизу конструкций лестниц менее 2,1 м, следует предусматривать ограждение или озеленение (кусты).

Лестницы должны дублироваться пандусами или подъемными устройствами.

Наружные лестницы и пандусы должны быть оборудованы поручнями.

Длина марша пандуса не должна превышать 9,0 м, а уклон не круче 1:20.

Ширина между поручнями пандуса должна быть в пределах 0,9 - 1,0 м. Пандус с расчетной длиной 36,0 м и более или высотой более 3,0 м следует заменять подъемными устройствами.

12.4.17. Объекты, лицевой край поверхности которых расположен на высоте от 0,7 до 2,1 м от уровня пешеходного пути, не должны выступать за плоскость вертикальной конструкции более чем на 0,1 м, а при их размещении на отдельно стоящей опоре - более 0,3 м.

При увеличении размеров выступающих элементов пространство под этими объектами необходимо выделять бордюрным камнем, бортиком высотой не менее 0,05 м либо ограждениями высотой не менее 0,7 м.

Устройства и оборудование (почтовые ящики, укрытия таксофонов, информационные щиты и прочее), размещаемые на стенах зданий, сооружений или на отдельных конструкциях, а также выступающие элементы и части зданий и сооружений не должны сокращать нормируемое пространство для прохода, а также проезда и маневрирования кресла-коляски.

Таксофоны и другое специализированное оборудование для людей с недостатками зрения должны устанавливаться на горизонтальной плоскости с применением рифленого покрытия или на отдельных плитах высотой до 0,04 м, край которых должен находиться от установленного оборудования на расстоянии 0,7 - 0,8 м. Формы и края подвесного оборудования должны быть скруглены.

12.4.18. На индивидуальных автостоянках на участке около или внутри зданий учреждений обслуживания следует выделять 10% мест (но не менее одного места) для транспорта инвалидов, в том числе 5% специализированных мест для автотранспорта инвалидов на кресле-коляске из расчета, при числе мест:

до 100 включительно -	5%, но не менее одного места;
от 101 до 200 -	5 мест и дополнительно 3%;
от 201 до 1000 -	8 мест и дополнительно 2%;
1001 место и более -	24 места плюс не менее 1% на каждые 100 мест свыше

12.4.19. Выделяемые места должны обозначаться знаками, принятыми ГОСТ Р 52289-2004 и Правил дорожного движения на поверхности покрытия стоянки и продублированы знаком на вертикальной поверхности (стене, столбе, стойке и т.п.) в соответствии с ГОСТ 12.4.026-76. расположенным на высоте не менее 1,5 м.

12.4.20. Места для личного автотранспорта инвалидов желательно размещать вблизи входа в

предприятие или в учреждение, доступного для инвалидов, но не далее 50 м, от входа в жилое здание - не далее 100 м.

При наличии на стоянке мест для парковки автомашин, салоны которых приспособлены для перевозки инвалидов на креслах-колясках, ширина боковых подходов к местам стоянки таких машин должна быть не менее 2,5 м.

12.4.21. Площадки для остановки специализированных средств общественного транспорта, перевозящих только инвалидов (социальное такси), следует предусматривать на расстоянии не далее 100 м от входов в общественные здания\*

12.4.22. На территории на основных путях движения людей рекомендуется предусматривать не менее чем через 100 - 150 м места отдыха, доступные для МГН, оборудованные навесами, скамьями, телефонами-автоматами, указателями, светильниками, сигнализацией и т.п.

12.4.23. Для озеленения участков объектов, посещаемых инвалидами и маломобильными группами населения, следует применять нетравмирующие древесно-кустарниковые породы.

Следует предусматривать линейную посадку деревьев и кустарников для формирования кромок путей пешеходного движения.

Граница озелененных эксплуатируемых площадок, примыкающая к путям пешеходного движения, не должна иметь перепада высот, бордюров, бортовых камней высотой более 0,025 м.

В целях безопасности элементы озеленения не должны закрывать обзор для оценки ситуации на перекрестках, опасных участках; затенять проходы и проезды, сигналы, информационные устройства, ограждения опасных мест; иметь выступающие части (кроны, стволы, корни).

### **13. Противопожарные требования:**

#### **13.1. Общие положения:**

13.1.1. Размещение взрывопожароопасных объектов на территории сельского поселения должно осуществляться в соответствии с требованиями Федерального закона «Технический регламент о требованиях пожарной безопасности».

13.1.2. Опасные производственные объекты, на которых производятся, используются, перерабатываются, образуются, хранятся, транспортируются, уничтожаются пожаровзрывоопасные вещества и материалы и для которых обязательна разработка декларации о промышленной безопасности (далее - взрывопожароопасные объекты), должны размещаться за границами поселения, а если это невозможно или нецелесообразно, то должны быть разработаны меры по защите людей, зданий и сооружений, находящихся за пределами территории взрывопожароопасного объекта, от воздействия опасных факторов пожара и (или) взрыва. Иные производственные объекты, на территориях которых расположены здания и сооружения категорий А, Б и В по взрывопожарной и пожарной опасности, могут размещаться как на территориях, так и за границами поселения. При этом расчетное значение пожарного риска не должно превышать допустимое значение пожарного риска, установленное Федеральным законом «Технический регламент о требованиях пожарной безопасности». При размещении взрывопожароопасных объектов в границах поселения необходимо учитывать возможность воздействия опасных факторов пожара на соседние объекты, климатические и географические особенности, рельеф местности, направление течения рек и преобладающее направление ветра.

13.1.3. Комплексы сжиженных природных газов должны располагаться с подветренной стороны от населенных пунктов. Склады сжиженных углеводородных газов и легковоспламеняющихся жидкостей должны располагаться вне жилой зоны населенных пунктов с подветренной стороны преобладающего направления ветра по отношению к жилым районам. Земельные участки под размещение складов сжиженных углеводородных газов и легковоспламеняющихся жидкостей должны располагаться ниже по течению реки по отношению к населенным пунктам, пристаням, речным вокзалам, гидроэлектростанциям, судоремонтным и судостроительным организациям, мостам и сооружениям на расстоянии не менее 300 метров от них, если техническими регламентами, принятыми в соответствии с Федеральным законом от 27 декабря 2002 года №184-ФЗ «О техническом регулировании», не установлены большие расстояния от указанных сооружений. Допускается размещение складов выше по течению реки по отношению к

указанным сооружениям на расстоянии не менее 3000 метров от них при условии оснащения складов средствами оповещения и связи, а также средствами локализации и тушения пожаров.

13.1.4. Сооружения складов сжиженных углеводородных газов и легковоспламеняющихся жидкостей должны располагаться на земельных участках, имеющих более низкие уровни по сравнению с отметками территорий соседних населенных пунктов, организаций и путей железных дорог общей сети. Допускается размещение указанных складов на земельных участках, имеющих более высокие уровни по сравнению с отметками территорий соседних населенных пунктов, организаций и путей железных дорог общей сети, на расстоянии более 300 метров от них. На складах, расположенных на расстоянии от 100 до 300 метров, должны быть предусмотрены меры (в том числе второе обвалование, аварийные емкости, отводные каналы, траншеи), предотвращающие растекание жидкости на территории населенных пунктов, организаций и на пути железных дорог общей сети.

13.1.5. В случае невозможности устранения воздействия на людей и жилые здания опасных факторов пожара и взрыва на взрывопожароопасных объектах, расположенных в пределах зоны жилой застройки, следует предусматривать уменьшение мощности, перепрофилирование организаций или отдельного производства либо перебазирование организации за пределы жилой застройки.

## **13.2. Требования к проездам пожарных машин к зданиям и сооружениям:**

13.2.1. При проектировании проездов и пешеходных путей необходимо обеспечивать возможность подъезда пожарных машин к жилым и общественным зданиям и доступа личного состава подразделений пожарной охраны в любое помещение в соответствии с требованиями СП 4.13130:

1) Подъезд пожарных автомобилей должен быть обеспечен:

с двух продольных сторон - к зданиям и сооружениям класса функциональной пожарной опасности Ф1.3 (многоквартирные жилые дома) высотой 28 и более метров, классов функциональной пожарной опасности Ф1.2 (гостиницы, общежития, спальные корпуса санаториев и домов отдыха общего типа, кемпингов, мотелей, пансионатов), Ф2.1 (театры, кинотеатры, концертные залы, клубы, цирки, спортивные сооружения с трибунами, библиотеки и другие учреждения с расчетным числом посадочных мест для посетителей в закрытых помещениях), Ф2.2 (музеи, выставки, танцевальные залы и другие подобные учреждения в закрытых помещениях), Ф3 (здания организаций по обслуживанию населения), Ф4.2 (здания образовательных организаций высшего образования, организаций дополнительного профессионального образования), Ф4.3 (здания органов управления учреждений, проектно-конструкторских организаций, информационных и редакционно-издательских организаций, научных организаций, банков, контор, офисов), Ф4.4 (здания пожарных депо) высотой 18 и более метров;

со всех сторон - к зданиям и сооружениям классов функциональной пожарной опасности Ф1.1 (здания дошкольных образовательных организаций, специализированных домов престарелых и инвалидов (неквартирные), больницы, спальные корпуса образовательных организаций с наличием интерната и детских организаций), Ф4.1 (здания общеобразовательных организаций, организаций дополнительного образования детей, профессиональных образовательных организаций).

2) К зданиям и сооружениям производственных объектов по всей их длине должен быть обеспечен подъезд пожарных автомобилей:

с одной стороны - при ширине здания или сооружения не более 18 метров;

с двух сторон - при ширине здания или сооружения более 18 метров, а также при устройстве замкнутых и полузамкнутых дворов.

3) Допускается предусматривать подъезд пожарных автомобилей только с одной стороны к зданиям и сооружениям в случаях, если:

пожарный подъезд предусматривается к зданиям и сооружениям класса функциональной пожарной опасности Ф1.3 (многоквартирные жилые дома) высотой менее 28 метров, к иным зданиям и сооружениям для постоянного проживания и временного пребывания людей: классов функциональной пожарной опасности Ф1.2 (гостиницы, общежития, спальные корпуса санаториев и домов отдыха общего типа, кемпингов, мотелей, пансионатов), Ф2.1 (театры, кинотеатры,



концертные залы, клубы, цирки, спортивные сооружения с трибунами, библиотеки и другие учреждения с расчетным числом посадочных мест для посетителей в закрытых помещениях), Ф2.2 (музеи, выставки, танцевальные залы и другие подобные учреждения в закрытых помещениях), Ф3 (здания организаций по обслуживанию населения), Ф4.2 (здания образовательных организаций высшего образования, организаций дополнительного профессионального образования), Ф4.3 (здания органов управления учреждений, проектно-конструкторских организаций, информационных и редакционно-издательских организаций, научных организаций, банков, контор, офисов), Ф4.4 (здания пожарных депо) высотой менее 18 метров;

предусмотрена двусторонняя ориентация квартир или помещений здания;

предусмотрено устройство наружных открытых лестниц, связывающих лоджии и балконы смежных этажей между собой, или лестниц 3-го типа при коридорной планировке зданий.

4) К зданиям с площадью застройки более 10000 квадратных метров или шириной более 100 метров подъезд пожарных автомобилей должен быть обеспечен со всех сторон.

5) Допускается увеличивать расстояние от края проезжей части автомобильной дороги до ближней стены производственных зданий и сооружений до 60 метров при условии устройства тупиковых дорог к этим зданиям и сооружениям с площадками для разворота пожарной техники и устройством на этих площадках пожарных гидрантов.

При этом расстояние от производственных зданий и сооружений до площадок для разворота пожарной техники должно быть не менее 5, но не более 15 метров, а расстояние между тупиковыми дорогами должно быть не более 100 метров.

13.2.2. Ширина проездов для пожарной техники должна соответствовать требованиям СП 4.13130:

1) Ширина проездов для пожарной техники в зависимости от высоты зданий или сооружений должна составлять не менее:

3,5 метров - при высоте зданий или сооружения до 13,0 метров включительно;

4,2 метра - при высоте здания от 13,0 метров до 46,0 метров включительно;

6,0 метров - при высоте здания более 46 метров.

2) В общую ширину противопожарного проезда, совмещенного с основным подъездом к зданию и сооружению, допускается включать тротуар, примыкающий к проезду.

3) Расстояние от внутреннего края проезда до стены здания или сооружения должно быть: для зданий высотой до 28 метров включительно - 5-8 метров; для зданий высотой более 28 метров - 8-10 метров.

4) Конструкция дорожной одежды проездов для пожарной техники должна быть рассчитана на нагрузку от пожарных автомобилей.

5) В замкнутых и полузамкнутых дворах необходимо предусматривать проезды для пожарных автомобилей.

6) Сквозные проезды (арки) в зданиях и сооружениях должны быть шириной не менее 3,5 метра, высотой не менее 4,5 метра и располагаться не более чем через каждые 300 метров, а в реконструируемых районах при застройке по периметру - не более чем через 180 метров.

В исторической застройке поселений допускается

сохранять существующие размеры сквозных проездов (арок).

7) Тупиковые проезды должны заканчиваться площадками для разворота пожарной техники размером не менее чем 15x15 метров.

Максимальная протяженность тупикового проезда не должна превышать 150 метров.

8) При использовании кровли стилобата для подъезда пожарной техники конструкции стилобата должны быть рассчитаны на нагрузку от пожарных автомобилей не менее 16 тонн на ось.

9) К рекам и водоемам должна быть предусмотрена возможность подъезда для забора воды пожарной техникой в соответствии с требованиями нормативных документов по пожарной безопасности.

10) Планировочное решение малоэтажной жилой застройки (до 3 этажей включительно) должно обеспечивать подъезд пожарной техники к зданиям и сооружениям на расстояние не более 50 метров.

11) На территории садоводческого или огороднического некоммерческого товарищества должен обеспечиваться подъезд пожарной техники ко всем садовым участкам, объединенным в

группы, и объектам общего пользования.

На территории садоводческого или огороднического некоммерческого товарищества ширина проезжей части улиц должна быть не менее 7 метров, проездов - не менее 3,5 метра.

13.2.3. Производственные объекты с площадками размером более 5 гектаров должны иметь не менее двух выездов, за исключением складов нефти и нефтепродуктов I и II категорий, которые независимо от размеров площадки должны иметь не менее двух выездов на автомобильные дороги общей сети или на подъездные пути склада или организации.

При размере стороны площадки производственного объекта более 1000 метров и расположении ее вдоль улицы или автомобильной дороги на этой стороне следует предусматривать не менее двух выездов на площадку. Расстояние между въездами не должно превышать 1500 метров.

Огражденные участки внутри площадок производственных объектов (открытые трансформаторные подстанции, склады и другие участки) площадью более 5 гектаров должны иметь не менее двух выездов.

В случае если по производственным условиям не требуется устройства дорог, подъезд пожарных автомобилей допускается предусматривать по спланированной поверхности, укрепленной по ширине 3,5 метра в местах проезда при глинистых и песчаных (пылеватых) грунтах различными местными материалами, с созданием уклонов, обеспечивающих естественный отвод поверхностных вод.

Расстояние от края проезжей части или спланированной поверхности, обеспечивающей проезд пожарных автомобилей, до стен зданий высотой не более 12 метров должно быть не более 25 метров, при высоте зданий более 12, но не более 28 метров - не более 8 метров, а при высоте зданий более 28 метров - не более 10 метров.

К водоемам, являющимся источниками противопожарного водоснабжения, а также к градириям, брызгальным бассейнам и другим сооружениям, вода из которых может быть использована для тушения пожара, надлежит предусматривать подъезды с площадками для разворота пожарных автомобилей, их установки и забора воды. Размер таких площадок должен быть не менее 12 × 12 метров.

Переезды или переходы через внутриобъектовые железнодорожные пути должны быть всегда свободны для пропуска пожарных автомобилей.

Ширина ворот автомобильных выездов на площадку производственного объекта должна обеспечивать беспрепятственный проезд основных и специальных пожарных автомобилей.

### **13.3. Требования к источникам противопожарного водоснабжения поселения, к размещению пожарных водоемов и гидрантов:**

13.3.1. Водоемы, из которых производится забор воды для целей пожаротушения, должны иметь подъезды с площадками (пирсами) с твердым покрытием размерами не менее 12 м × 12 м для установки пожарных автомобилей в любое время года.

13.3.2. В целях обеспечения пожаротушения на территории садоводческого объединения на территории общего пользования должны предусматриваться противопожарные водоемы или резервуары вместимостью при количестве участков:

до 300 - не менее 25 куб. м;

более 300 - не менее 60 куб. м.

Противопожарные водоемы (резервуары) должны быть оборудованы площадками для установки пожарной техники, иметь возможность забора воды насосами, подъезда не менее двух пожарных автомобилей.

### **13.4. Требования к размещению пожарных депо:**

13.4.1. Пожарные депо следует размещать на земельных участках, имеющих выезды на магистральные улицы или дороги общегородского значения в соответствии с требованиями Федерального закона от 22 июля 2008 года №123-ФЗ «Технический регламент о требованиях пожарной безопасности» НПБ 101-95 «Нормы проектирования объектов пожарной охраны».

Пожарные депо необходимо располагать на участке с отступом от красной линии до фронта

выезда пожарных автомобилей не менее чем 15 м, для пожарных депо II, IV, V типов указанное расстояние допускается уменьшать до 10 м.

Площадь земельных участков в зависимости от типа пожарного депо определяется техническим заданием на проектирование.

Требования к размещению подразделений пожарной охраны и пожарных депо на производственных объектах установлены статьей 97 Федерального закона от 22 июля 2008 года №123-ФЗ «Технический регламент о требованиях пожарной безопасности».

13.4.2. Расстояние от границ участка пожарного депо до общественных и жилых зданий должно быть не менее 15 м, а до границ земельных участков детских дошкольных образовательных учреждений, образовательных учреждений и лечебных учреждений стационарного типа - не менее 30 метров.

13.4.3. Количество пожарных депо и пожарных автомобилей в населенном пункте принимается в соответствии с таблицей 72 основной части настоящих Нормативов.

Количество специальных пожарных автомобилей принимается по таблице 73 основной части настоящих Нормативов.

13.4.4. Тип пожарного депо и площадь земельных участков для их размещения определяется в соответствии с требованиями Федерального закона «Технический регламент о требованиях пожарной безопасности».

13.4.5. Состав, площадь и иные требования к параметрам зданий и сооружений, размещаемых на территории пожарного депо, к организации земельного участка определяются техническим заданием на проектирование согласно НПБ 101-95 «Нормы проектирования объектов пожарной охраны» и в соответствии с требованиями СП 380.1325800.2018 «Здания пожарных депо. Правила проектирования».

13.4.6. Дислокация подразделений пожарной охраны на территории поселения рассчитывается в соответствии с СП 11.13130.2009 «Места дислокации подразделений пожарной охраны. Порядок и методика определения», исходя из условия, что время прибытия первого подразделения к месту вызова не должно превышать - 20 минут.

Расчет необходимого количества пожарных депо следует выполнять в соответствии с СП 11.13130.2009 «Места дислокации подразделений пожарной охраны. Порядок и методика определения» в составе документов территориального планирования муниципального района, городских и сельских поселений Северского района.

13.4.7. Площадь озеленения территории пожарного депо должна составлять не менее 15% площади участка.

13.4.8. Территория пожарного депо должна иметь ограждение высотой не менее 2 м.

13.4.9. Подъездные пути, дороги и площадки на территории пожарного депо должны иметь твердое покрытие и соответствовать требованиям подраздела 5.5 «Зоны транспортной инфраструктуры» раздела 5 «Производственная территория» настоящих Нормативов.

Проезжая часть улицы и тротуар против выездной площади пожарного депо должны быть оборудованы светофором и световым указателем с акустическим сигналом, позволяющим останавливать движение транспорта и пешеходов во время выезда пожарных автомобилей по сигналу тревоги. Включение и выключение светофора следует предусматривать дистанционно из пункта связи.

13.4.10. Здание пожарного депо должно быть оборудовано канализацией, холодным и горячим водоснабжением, центральным отоплением, автоматическими устройствами в соответствии с требованиями подраздела 5.4 «Зоны инженерной инфраструктуры» раздела 5 «Производственная территория» настоящих Нормативов.

Электроснабжение пожарных депо I - IV типов следует предусматривать по I категории надежности. Помещения пункта связи, пожарной техники, дежурной смены и коридоры, соединяющие их, оборудуются аварийным освещением от независимого стационарного источника питания.

Здания пожарных депо I - IV типов оборудуются охранно-пожарной сигнализацией и административно-управленческой связью.

Здание пожарного депо оборудуется сетью телефонной связи и спецлиниями «01», а помещения пожарной техники и дежурной смены - установками тревожной сигнализации.

## **13.5. Требования к зданиям и сооружениям:**

13.5.1. Проектирование, строительство и эксплуатация зданий и сооружений должны осуществляться в соответствии с требованиями пожарной безопасности Федерального закона от 22 июля 2008 года №123-ФЗ «Технический регламент о требованиях пожарной безопасности» и другими нормативными правовыми актами, содержащими обязательные требования пожарной безопасности к проектированию, строительству и эксплуатации зданий и сооружений.

13.5.2. Здания и сооружения, а также их части или помещения, в которых осуществляется предоставление гостиничных услуг, услуг по временному размещению и (или) проживанию, расположенные на территории поселения, должны соответствовать требованиям пожарной безопасности, предъявляемым к зданиям (сооружениям, пожарным отсекам и частям зданий, сооружений - помещениям или группам помещений, функционально связанным между собой) класса функциональной пожарной опасности Ф 1.2.

### **III. Правила и область применения расчетных показателей, содержащихся в основной части нормативов градостроительного проектирования**

#### **1. Общие положения:**

1.1 Нормативы градостроительного проектирования Калужского сельского поселения Северского района входят в систему нормативных правовых актов, регламентирующих осуществление градостроительной деятельности на территории муниципального образования Северский район и разработаны в соответствии с требованиями статей 29.2 и 29.3 Градостроительного Кодекса Российской Федерации, Законом Краснодарского края от 21 июля 2008 года №1540-КЗ «Градостроительный кодекс Краснодарского края», Нормативами градостроительного проектирования Краснодарского края и иными нормативными правовыми актами Российской Федерации.

Нормативы градостроительного проектирования Калужского сельского поселения Северского района (далее – поселение) устанавливают совокупность расчетных показателей минимально допустимого уровня обеспеченности объектами местного значения муниципального района, объектами местного значения поселения, виды которых установлены статьями 14.1, 18.1 и 23.1 Закона Краснодарского края от 21 июля 2008 года №1540-КЗ «Градостроительный кодекс Краснодарского края».

1.2. Нормативы применяются при разработке, согласовании, экспертизе и реализации документов территориального планирования муниципального района, поселения, а также используются для принятия решений органами государственной власти и местного самоуправления, органами контроля и надзора Краснодарского края.

Нормативы применяются при подготовке (внесении изменений) в правила землепользования и застройки поселения, документации по планировке территории.

Основными целями разработки и применения Нормативов на территории поселения являются:

устойчивое развитие территории поселения с учетом значения и особенностей населенных пунктов в районной системе расселения;

обеспечение рациональной системы расселения;

развитие промышленного и сельскохозяйственного производства, комплекса транспортной инфраструктуры (железные и автодороги, воздушные линии и другие);

рациональное использование природных ресурсов, формирование природно-экологического каркаса в целях сохранения и развития уникального рекреационного потенциала для обеспечения всех видов индустрии туризма и отдыха (горного, горнолыжного, бальнеологического);

сохранение и возрождение культурного и исторического наследия поселения.

1.3. Нормативы учитывают:

административно-территориальное устройство поселения;

социально-демографический состав и плотность населения, расположенных в границах

территории поселения;

природно-климатические условия поселения;

стратегии, программы и прогноз социально-экономического развития поселения до 20\_\_ года;

особенности пространственной организации территорий, исторически сложившиеся традиции и уклад жизни населения на территории поселения;

развитие достигнутых показателей обеспеченности населения жилищной и социальной инфраструктурой;

нормативные правовые акты, строительные и иные нормы и правила Российской Федерации, Краснодарского края;

требования к планируемому благоустройству общественных и частных территорий.

1.4. Нормативы устанавливают обязательные требования для всех субъектов градостроительной деятельности на территории поселения. Нормативы применяются в части, не противоречащей законодательству о техническом регулировании, а также иным федеральным и региональным нормативным правовым актам, устанавливающим обязательные требования, в том числе в области осуществления инженерных изысканий, архитектурно-строительного проектирования, строительства и реконструкции объектов капитального строительства на территории поселения.

1.5. Нормативы направлены на обеспечение:

повышения качества жизни населения поселения и создания условий для обеспечения социальных гарантий, установленных законодательством Российской Федерации и законодательством Краснодарского края, гражданам, включая инвалидов и другие маломобильные группы населения;

повышения эффективности использования территорий поселения на основе рационального зонирования, исторической преемственной планировочной организации и застройки населенных пунктов, соразмерной преобладающим типам организации среды в населенных пунктах;

соответствия средовых характеристик населенных пунктов современным стандартам качества организации жилых, производственных и рекреационных территорий;

ограничения негативного воздействия хозяйственной и иной деятельности на окружающую среду в интересах настоящих и будущих поколений.

1.6. Основными принципами разработки местных нормативов градостроительного проектирования являются:

- единство социально-экономического и территориального планирования;

- дифференцирование территорий муниципальных образований по доминирующим признакам, характеризующим развитие территории по географическим (геологическим, гидрологическим, природно-климатическим), демографическим, экономическим и иным условиям);

- нормирование параметров допустимого использования территорий поселений.

1.7. Нормирование параметров допустимого использования территорий поселения осуществляется в целях:

определения интенсивности использования территорий различного назначения в зависимости от их расположения, этапов последовательного достижения поставленных задач развития таких территорий:

обеспечения оптимальной плотности населения на территориях жилых зон, выраженной в количестве человек на один гектар территории, и (или) плотности жилищного фонда, выраженной в количестве квадратных метров общей площади жилых помещений на один гектар территории, при различных показателях жилищной обеспеченности на различных этапах развития территории;

интенсивности использования территории иного назначения, выраженной в процентах застройки, иных показателях;

расчетных радиусов обслуживания (доступности) объектов социального, культурного, бытового и транспортного обслуживания;

определения потребности в территориях различного назначения, включая:

- территории для размещения различных видов застройки;

- озелененные и иные территории общего пользования применительно к различным элементам планировочной структуры и типам застройки, в том числе парки, сады, скверы, бульвары,

размещаемые на селитебной территории;

- территории для развития сети дорог, улиц, автостоянок с учетом пропускной способности этой сети, уровня автомобилизации (из расчета количества автомобилей на тысячу человек постоянно проживающего и приезжающего населения);

- территории для развития объектов инженерно-технического обеспечения;

- территории сельскохозяйственного использования (в том числе предназначенные для ведения личных подсобных хозяйств);

определения размеров земельных участков для размещения объектов капитального строительства, необходимых для государственных или муниципальных нужд, в том числе для размещения:

- объектов социального обслуживания;

- объектов коммунального обслуживания;

- линейных объектов и объектов дорожной инфраструктуры, включая сведения о категориях дорог и улиц, расчетной скорости движения, ширине полос движения, другие показатели (при условии отсутствия таких показателей в технических регламентах);

- объектов для хранения индивидуального и иных видов транспорта;

- иных объектов.

обеспечения доступности объектов социального, транспортного обслуживания путем установления расстояний до соответствующих объектов различных типов и применительно к различным планировочным и иным условиям.

определения при подготовке проектов планировки и проектов межевания:

- размеров земельных участков, в том числе необходимых для эксплуатации существующих зданий, строений, сооружений, включая многоквартирные дома, а также для ведения личных подсобных хозяйств;

- нормируемых расстояний между проектируемыми улицами, проездами, разъездными площадками применительно к различным элементам планировочной структуры территории, а также зданиями, строениями и сооружениями различных типов и при различных планировочных условиях.

определения иных параметров развития территории при градостроительном проектировании.

1.8. Нормативы разработаны с учетом перспективы развития поселения в расчетные периоды, которые составляют:

I период - 10 лет, или до 20\_\_ года;

II период - 20 лет, или до 20\_\_ года.

1.9. Расчетные показатели максимально допустимого уровня территориальной доступности объектов местного значения муниципального района, объектами местного значения поселения, установленные в местных нормативах градостроительного проектирования, не могут превышать предельные значения таких показателей, установленные в Нормативах градостроительного проектирования Краснодарского края.

## **2. Термины и определения, применяемые (используемые) в нормативах градостроительного проектирования:**

1) Минимальный (максимальный) расчетный показатель количественная характеристика (норматив) обеспечения благоприятных условий жизнедеятельности человека, в том числе обеспеченности населения объектами обслуживания в соответствии с настоящими Нормативами;

**Обеспеченность населения объектами обслуживания** - удельный показатель количества объектов обслуживания, и (или) их мощности, и (или) их площади, приходящихся на одного жителя.

2) **Минимальный (максимальный) расчетный показатель доступности объекта обслуживания** (далее также - радиус обслуживания) - количественное значение расстояния или времени маршрута от границ земельного участка объекта обслуживания до жилых зданий в соответствии с настоящими Нормативами.

3) **Объекты обслуживания** - объекты образования, социального обслуживания населения, здравоохранения, отдыха и санаторно-курортного обслуживания, физкультуры и спорта, культуры, торговли, общественного питания и коммунально-бытового обслуживания, обеспечивающие благоприятные условия жизнедеятельности населения (включая инвалидов).

4) **Населенный пункт** - часть территории Краснодарского края, имеющая установленные в соответствии с законодательством границы, статус, наименование, используемая и предназначенная для застройки и развития, являющаяся местом постоянного проживания населения. Населенные пункты подразделяются на городские и сельские.

5) **Муниципальное образование** - городское или сельское поселение, муниципальный район, городской округ, городская округ с внутригородским делением, внутригородской район.

6) **Городская черта, черта сельских населенных пунктов** - граница населенного пункта, которая отделяет земли населенного пункта от земель иных категорий.

7) **Генеральный план городского округа, генеральный план поселения** - вид документа территориального планирования муниципальных образований, определяющий цели, задачи и направления территориального планирования городского округа или поселения и этапы их реализации, разрабатываемый для обеспечения устойчивого развития территории, определяющий в интересах населения условия проживания, направления и границы территориального развития, функциональное зонирование, застройку и благоустройство территории, сохранение историко-культурного и природного наследия.

8) **Градостроительная деятельность** - деятельность по развитию территорий, в том числе городов и иных поселений, осуществляемая в виде территориального планирования, градостроительного зонирования, планировки территории, архитектурно-строительного проектирования, строительства, капитального ремонта, реконструкции, сноса объектов объектов капитального строительства, эксплуатации зданий, сооружений, благоустройства территорий.

9) **Правила землепользования и застройки** - документ градостроительного зонирования, который утверждается нормативными правовыми актами органов местного самоуправления и в котором устанавливаются территориальные зоны, градостроительные регламенты, порядок применения такого документа и порядок внесения в него изменений.

10) **Территориальное планирование** - планирование развития территорий, в том числе для установления функциональных зон, определения планируемого размещения объектов федерального значения, объектов регионального значения, объектов местного значения.

11) **Функциональное зонирование** территории - деление территории на зоны при территориальном планировании развития территорий с определением видов градостроительного использования установленных зон и ограничений на их использование.

12) **Функциональные зоны** - зоны, для которых документами территориального планирования определены границы и функциональное назначение.

13) **Зоны с особыми условиями использования территорий** - охранные, санитарно-защитные зоны, зоны охраны объектов культурного наследия (памятников истории и культуры) народов Российской Федерации (далее - объекты культурного наследия), защитные зоны объектов культурного наследия, водоохраные зоны, зоны затопления, подтопления, зоны санитарной охраны источников питьевого и хозяйственно-бытового водоснабжения, зоны охраняемых объектов, приаэродромная территория, иные зоны, устанавливаемые в соответствии с законодательством Российской Федерации.

14) **Градостроительное зонирование** - зонирование территорий муниципальных образований в целях определения территориальных зон и установления градостроительных регламентов.

15) **Территориальные зоны** - зоны, для которых в правилах землепользования и застройки определены границы и установлены градостроительные регламенты.

16) **Пригородные зоны** - земли, находящиеся за границами населенных пунктов, составляющие с городом единую социальную, природную и хозяйственную территорию и не входящие в состав земель иных поселений.

17) **Территории общего пользования** - территории, которыми беспрепятственно пользуется неограниченный круг лиц (в том числе площади, улицы, проезды, набережные, береговые полосы водных объектов общего пользования, скверы, бульвары).

18) **Строительство** - создание зданий, строений, сооружений (в том числе на месте сносимых объектов капитального строительства).

19) **Реконструкция объектов капитального строительства (за исключением линейных объектов)** - изменение параметров объекта капитального строительства, его частей (высоты,

количества этажей, площади, объема), в том числе надстройка, перестройка, расширение объекта капитального строительства, а также замена и (или) восстановление несущих строительных конструкций объекта капитального строительства, за исключением замены отдельных элементов таких конструкций на аналогичные или иные улучшающие показатели таких конструкций элементы и (или) восстановления указанных элементов.

20) **Инженерные изыскания** - изучение природных условий и факторов техногенного воздействия в целях рационального и безопасного использования территорий и земельных участков в их пределах, подготовки данных по обоснованию материалов, необходимых для территориального планирования, планировки территории и архитектурно-строительного проектирования.

21) **Элемент планировочной структуры** - часть территории поселения, городского округа или межселенной территории муниципального района (квартал, микрорайон, район и иные подобные элементы). Виды элементов планировочной структуры устанавливаются уполномоченным Правительством Российской Федерации федеральным органом исполнительной власти.

22) **Земельный участок** - часть земной поверхности, границы которой определены в соответствии с федеральными законами.

23) **Микрорайон (квартал)** - структурный элемент жилой застройки.

24) **Жилой район** - структурный элемент селитебной территории.

25) **Улица** - обустроенная и используемая для движения транспортных средств и пешеходов полоса земли либо поверхность искусственного сооружения, находящаяся в пределах населенных пунктов, в том числе магистральная дорога скоростного и регулируемого движения, пешеходная и парковая дорога, дорога в научно-производственных, промышленных и коммунально-складских зонах (районах).

26) **Дорога** - обустроенная или приспособленная и используемая для движения транспортных средств полоса земли либо поверхность искусственного сооружения. Дорога включает в себя одну или несколько проезжих частей, а также трамвайные пути, тротуары, обочины и разделительные полосы при их наличии.

27) **Пешеходная зона** - территория, предназначенная для передвижения пешеходов.

28) **Плотность застройки** - суммарная поэтажная площадь застройки наземной части зданий и сооружений в габаритах наружных стен, приходящаяся на единицу территории участка (квартала) (тыс. кв. м/га).

29) **Суммарная поэтажная площадь** - суммарная площадь всех надземных этажей здания, включающая площади всех помещений этажа (в том числе лоджий, лестничных клеток, лифтовых шахт и другого).

30) **Предельный коэффициент плотности жилой застройки** - предельное максимальное отношение суммарной площади квартир в многоквартирных домах, площади блокированных и индивидуальных жилых домов, которую разрешается построить на земельном участке, а при комплексном развитии территории на земельных участках, с учетом уже существующих объектов капитального строительства, к площади земельного участка.

31) **Максимальный процент застройки в границах земельного участка** - отношение суммарной площади земельного участка, которая может быть застроена, ко всей площади земельного участка, при определении которого площадь подземной части застройки и площадь стилобата до двух этажей не учитывается;

32) **Охранная зона объекта культурного наследия** - территория, в пределах которой в целях обеспечения сохранности объекта культурного наследия в его историческом ландшафтном окружении устанавливается особый режим использования земель, ограничивающий хозяйственную деятельность и запрещающий строительство, за исключением применения специальных мер, направленных на сохранение и регенерацию историко-градостроительной или природной среды объекта культурного наследия.

33) **Историческое поселение** - включенные в перечень исторических поселений федерального значения или в перечень исторических поселений регионального значения населенный пункт или его часть, в границах которых расположены объекты культурного наследия, включенные в реестр, выявленные объекты культурного наследия и объекты, составляющие предмет охраны исторического поселения.

34) **Озелененная территория** - участки земли, на которых располагаются растительность



естественного происхождения, искусственно созданные садово-парковые комплексы и объекты, бульвары, скверы, газоны, цветники, малоэтажная территория жилого, общественного, делового, коммунального, производственного назначения, в пределах которой не менее 70 процентов поверхности занято растительным покровом.

35) **Озелененная территория общегородского значения** - территория используемая населением в рекреационных целях в границах населенного пункта. В состав таких территорий как правило включаются парки, скверы, бульвары, набережные, лесопарки и другие рекреационные природные территории (за исключением озелененных территорий общего пользования жилых районов).

36) **Озеленение земельного участка** - территория с газонным покрытием (травяной покров, создаваемый посевом семян специально подобранных трав) и высадкой посадочного материала. На участке необходимо высаживать минимальное количество деревьев (лиственный и хвойный посадочный материал диаметром штамба от 4 см) из расчета 7,5 деревьев на каждые 1000 кв. м, земельного участка.

37) **Процент озеленения земельного участка** - отношение суммарной площади озеленения земельного участка ко всей площади земельного участка. При определении процента озеленения могут учитываться озелененные территории детских и спортивных площадок для отдыха взрослого населения. Проезды, тротуары, парковочные места, в том числе, с использованием газонной решетки (георешетки) не учитываются в определении процента озеленения.

38) **Коэффициент озеленения** - отношение территории земельного участка, которая должна быть занята зелеными насаждениями, ко всей площади участка (в процентах).

39) **Стоянка для автомобилей (автостоянка)** - здание, сооружение (часть здания, сооружения) или специальная открытая площадка, предназначенные только для хранения (стоянки) автомобилей.

40) **Надземная автостоянка закрытого типа** - автостоянка с наружными стеновыми ограждениями (гаражи, гаражи-стоянки, гаражные комплексы).

41) **Автостоянка открытого типа** - автостоянка без наружных стеновых ограждений. Автостоянкой открытого типа считается также такое сооружение, которое открыто, по крайней мере, с двух противоположных сторон наибольшей протяженности. Сторона считается открытой, если общая площадь отверстий, распределенных по стороне, составляет не менее 50 процентов наружной поверхности этой стороны в каждом ярусе (этаже).

42) **Гостевые стоянки автомобилей** - открытые площадки, предназначенные для временного паркования легковых автомобилей посетителей жилых зон на незакрепленных за конкретными владельцами машино-местах.

43) **Пандус** - сооружение, имеющее сплошную наклонную по направлению движения поверхность, предназначенное для перемещения с одного уровня горизонтальной поверхности пути на другой, в том числе на кресле-коляске.

44) **Маломобильные граждане** - инвалиды всех категорий, к которым относятся лица, имеющие нарушение здоровья со стойким расстройством функций организма, обусловленное заболеваниями, последствиями травм или дефектами, приведшими к ограничению жизнедеятельности, и вызывающее необходимость их социальной защиты; лица пожилого возраста; граждане с малолетними детьми, в том числе использующие детские коляски; другие лица с ограниченными способностями или возможностями самостоятельно передвигаться, ориентироваться, общаться, вынужденные в силу устойчивого или временного физического недостатка использовать для своего передвижения необходимые средства, приспособления и собак - проводников.

#### **Перечень линий градостроительного регулирования:**

45) **Красные линии** - линии, которые обозначают границы территорий общего пользования и подлежат установлению, изменению или отмене в документации по планировке территории.

46) **Линии застройки** - условные линии, устанавливающие границы застройки при размещении зданий, строений, сооружений с отступом от красных линий или от границ земельного участка.

47) **Границы полосы отвода железных дорог** - земельные участки, прилегающие к

железнодорожным путям, земельные участки, занятые железнодорожными путями или предназначенные для размещения таких путей, а также земельные участки, занятые или предназначенные для размещения железнодорожных станций, водоотводных и укрепительных устройств, защитных полос лесов вдоль железнодорожных путей, линий связи, устройств электроснабжения, производственных и иных зданий, строений, сооружений, устройств и других объектов железнодорожного транспорта.

48) **Границы полосы отвода автомобильных дорог** - земельные участки (независимо от категории земель), которые предназначены для размещения конструктивных элементов автомобильной дороги, дорожных сооружений и на которых располагаются или могут располагаться объекты дорожного сервиса.

49) **Границы технических (охранных) зон инженерных сооружений и коммуникаций** - границы территорий, предназначенных для обеспечения обслуживания и безопасной эксплуатации наземных и подземных транспортных и инженерных сооружений и коммуникаций.

50) **Границы территорий памятников и ансамблей** - границы земельных участков памятников градостроительства и архитектуры, памятников истории, археологии и монументального искусства, состоящих на государственной охране.

51) **Границы зон охраны объекта культурного наследия** - границы территорий, установленные на основании проекта зон охраны объекта культурного наследия, разработанного в соответствии с требованиями законодательства Российской Федерации об охране объектов культурного наследия.

52) **Граница историко-культурного заповедника** - граница территории, установленная на основании историко-культурного опорного плана и (или) иных документов, установленных законодательством Российской Федерации об охране объектов культурного наследия, на которой расположен выдающийся историко-культурный и природный комплекс, нуждающийся в особом режиме содержания.

53) **Границы охранных зон особо охраняемых природных территорий** - участок земли и водного пространства, прилегающий к особо охраняемой природной территории, предназначенный для ее защиты от загрязнения и другого негативного воздействия.

54) **Границы территорий природного комплекса Краснодарского края, не являющихся особо охраняемыми**, - границы территорий городских лесов и лесопарков, долин малых рек, парков, скверов, озелененных и лесных территорий, объектов спортивного, медицинского, специализированного и иного назначения, а также резервных территорий, предназначенных для воссоздания утраченных или формирования новых территорий природного комплекса.

55) **Границы озелененных территорий, не входящих в природный комплекс городских округов и поселений Краснодарского края**, - границы участков внутриквартального озеленения общего пользования и трасс внутриквартальных транспортных коммуникаций.

56) **Границы водоохраных зон** - границы территорий, которые примыкают к береговой линии (границе водного объекта) морей, рек, ручьев, каналов, озер, водохранилищ и на которых устанавливается специальный режим осуществления хозяйственной и иной деятельности в целях предотвращения загрязнения, засорения, заиления указанных водных объектов и истощения их вод, а также сохранения среды обитания водных биологических ресурсов и других объектов животного и растительного мира.

57) **Границы прибрежных зон (полос)** - границы территорий внутри водоохраных зон, на которых в соответствии с Водным кодексом Российской Федерации вводятся дополнительные ограничения природопользования. В границах прибрежных зон допускается размещение объектов, перечень и порядок размещения которых устанавливается Правительством Российской Федерации.

58) **Границы зон санитарной охраны источников питьевого водоснабжения** - границы зон I и II поясов, а также жесткой зоны II пояса:

границы зоны I пояса санитарной охраны - границы огражденной территории водозаборных сооружений и площадок, головных водопроводных сооружений, на которых установлен строгий охранный режим и не допускается размещение зданий, сооружений и коммуникаций, не связанных с эксплуатацией водоемника. В границах I пояса санитарной охраны запрещается постоянное и временное проживание людей, не связанных непосредственно с работой на водопроводных сооружениях;

границы зоны II пояса санитарной охраны - границы территории, непосредственно окружающей не только источники, но и их притоки, на которой установлен режим ограничения строительства и хозяйственного пользования земель и водных объектов;

границы жесткой зоны II пояса санитарной охраны - границы территории, непосредственно прилегающей к акватории водоисточников и выделяемой в пределах территории II пояса по границам прибрежной полосы с режимом ограничения хозяйственной деятельности.

59) **Границы санитарно-защитных зон** - границы территорий, отделяющих промышленные площадки от жилой застройки, рекреационных зон, зон отдыха и курортов. Ширина санитарно-защитных зон, режим их содержания и использования устанавливаются в соответствии с законодательством о санитарно-эпидемиологическом благополучии населения.

В границах санитарно-защитных зон устанавливается режим санитарной защиты от неблагоприятных воздействий; допускается размещение коммунальных инженерных объектов городской инфраструктуры в соответствии с санитарными и строительными нормами и правилами.

60) **Реконструкция линейных объектов** - изменение параметров линейных объектов или их участков (частей), которое влечет за собой изменение класса, категории и (или) первоначально установленных показателей функционирования таких объектов (мощности, грузоподъемности и других) или при котором требуется изменение границ полос отвода и (или) охранных зон таких объектов.

61) **транспортно-пересадочный узел (ТПУ)** - комплекс объектов недвижимого имущества, включающий в себя земельный участок либо несколько земельных участков с расположенными на них, над или под ними объектами транспортной инфраструктуры, а также другими объектами, предназначенными для обеспечения безопасного и комфортного обслуживания пассажиров в местах их пересадок с одного вида транспорта на другой.

62) **Парковка (парковочное место)** - специально обозначенное и при необходимости обустроенное и оборудованное место, являющееся в том числе частью автомобильной дороги и (или) примыкающее к проезжей части и (или) тротуару, обочине, эстакаде или мосту либо являющееся частью подэстакадных или подмостовых пространств, площадей и иных объектов улично-дорожной сети и предназначенное для организованной стоянки транспортных средств на платной основе или без взимания платы по решению собственника или иного владельца автомобильной дороги, собственника земельного участка.

63) **Временное хранение легковых автомобилей и других мототранспортных средств** - кратковременное хранение (не более 12 ч) на стоянках автомобилей на незакрепленных за конкретными владельцами машино-местах.

64) **предельное количество этажей** - предельное допустимое количество суммы всех надземных этажей объекта капитального строительства.

65) **предельная высота зданий, строений, сооружений** - предельно допустимая высота объекта капитального строительства, которая рассчитывается в метрах от средней планировочной отметки земли до верха парапета, карниза (свеса) скатной кровли объекта капитального строительства, или конька кровли при уклоне кровли выше 30 градусов.

66) **высотная доминанта** - господствующий объект капитального строительства в элементе, части элемента планировочной структуры, высота которого больше или равна ширине или длине такого объекта. Минимальное расстояние между высотными доминантами должно составлять не менее 30 м.

67) **высота первого этажа** - минимально допустимая высота первого этажа здания, строения, сооружения, выходящего фасадом на красные линии, которая рассчитывается в метрах от чистовой отметки отделки пола первого этажа здания, строения, сооружения до чистовой отметки отделки пола второго этажа здания, строения, сооружения.

68) **высота входной группы** - максимально допустимая разница, в метрах, между отметкой уровня земли (твердого покрытия), примыкающей к зданию, строению, сооружению, и чистовой отметки отделки пола на входе в первый этаж здания, строения, сооружения.

69) **стилобат** - общая часть объекта (объектов) капитального строительства, высотой не более двух надземных этажей, в границах допустимого размещения объекта капитального строительства и эксплуатируемой кровлей с возможностью проезда автомобилей и аварийных служб.