



*Общество с ограниченной ответственностью*

*«Архитектура.Проекты.Кадастр»*

350000, г. Краснодар, ул. Ломоносова, 47

ИНН/КПП 2310087693 / 231001001 ОГРН 1032305707015

р/с: 40702810000060000616 в Банке «Первомайский» (ЗАО)

БИК 040349715, к/сч 30101810000000000715

Тел.: 8 (961) 592-84-07; e-mail: apk23@bk.ru

Заказчик – Филиал ПАО «Кубаньэнерго» «Краснодарские электрические сети»

Строительство ВЛ-10 кВ от опоры №75 фидер НИ-5 до проектируемой КТП-10(6)/0,4 кВ, установка КТП-10(6)/0,4 кВ, строительство ВЛ-0,4 кВ от РУ-0,4 кВ в пгт.Ильском Северского р-на Краснодарского края, Заявитель – Кривошина Н.С.

**ПРОЕКТ ПЛАНИРОВКИ И  
ПРОЕКТ МЕЖЕВАНИЯ ТЕРРИТОРИИ**

Том 1

Проект межевания территории

Основная часть

275-4922-00/2019-ПМТ-01



Общество с ограниченной ответственностью  
«Архитектура.Проекты.Кадастр»

350000, г. Краснодар, ул. Ломоносова, 47  
ИНН/КПП 2310087693 / 231001001 ОГРН 1032305707015  
р/с: 40702810000060000616 в Банке «Первомайский» (ЗАО)  
БИК 040349715, к/сч 30101810000000000715  
Тел.: 8 (961) 592-84-07; e-mail: apk23@bk.ru

Заказчик – Филиал ПАО «Кубаньэнерго» «Краснодарские электрические сети»

Строительство ВЛ-10 кВ от опоры №75 фидер НИ-5 до проектируемой КТП-10(6)/0,4 кВ, установка КТП-10(6)/0,4 кВ, строительство ВЛ-0,4 кВ от РУ-0,4 кВ в пгт.Ильском Северского р-на Краснодарского края, Заявитель – Криушина Н.С.

ПРОЕКТ ПЛАНИРОВКИ И  
ПРОЕКТ МЕЖЕВАНИЯ ТЕРРИТОРИИ

Том 1

Проект межевания территории

Основная часть

275-4922-00/2019-ПМТ-01

Взам. инв. №	
Подп. и дата	
Инв. № подл.	

Директор

Н.А.Маслова

Главный инженер проекта

Н.А.Маслова

г.Краснодар, 2019

## СОДЕРЖАНИЕ ТОМА

Обозначение	Наименование	Примечание (страница)
275-4922-00/2019-ПМТ-01-С	Содержание тома 1	2
275-4922-00/2019-ПМТ-01	Проект межевания территории Основная часть	3
	Графическая часть	
275-4922-00/2019-ПМТ-01-Ч-01	Проект межевания территории. Основная часть. Чертеж межевания территории (1:500)	12
275-4922-00/2019-ПМТ-01-Ч-02	Проект межевания территории. Основная часть. Чертеж межевания территории (1:500)	12
275-4922-00/2019-ПМТ-01-Ч-03	Проект межевания территории. Основная часть. Чертеж межевания территории (1:500)	12
275-4922-00/2019-ПМТ-01-Ч-04	Проект межевания территории. Основная часть. Чертеж межевания территории (1:500)	12
275-4922-00/2019-ПМТ-01-Ч-05	Проект межевания территории. Основная часть. Чертеж межевания территории (1:500)	12

Взам. инв. №						
	Подп. и дата					
Инв. № подл.	275-4922-00/2019-ПМТ-01-С					
	Изм.	Кол.уч.	Лист	№ док.	Подп.	Дата
	Разраб.		Хайруллина			2019
	Н. контр.		Маслова			2019
	ГИП		Маслова			2019
Содержание тома 1			Стадия	Лист	Листов	
			П	1	1	
			000 «Архитектура.Проекты. Кадастр.» Свидетельство СРО № 331			

## СОДЕРЖАНИЕ

1	Сведения о линейном объекте	4
1.1	Общие сведения	4
1.2	Сведения о границах территории, в отношении которой утвержден проект межевания, содержащие перечень координат характерных точек этих границ в системе координат, используемой для ведения Единого государственного реестра недвижимости	4
1.3	Перечень и сведения о площади образуемых земельных участков, которые будут отнесены к территориям общего пользования или имуществу общего пользования, в том числе в отношении которых предполагаются резервирование и (или) изъятие для государственных или муниципальных нужд	4
1.4	Целевое назначение лесов, вид (виды) разрешенного использования лесного участка, количественные и качественные характеристики лесного участка, сведения о нахождении лесного участка в границах особо защитных участков лесов	5
1.5	Характеристики земельных участков, предназначенных для строительства объекта	5
2	Графическая часть	7
3	Ссылочные нормативные документы	8
	Таблица регистрации изменений	9

Взам. инв. №								
	Подп. и дата							
Инв. № подл.	275-4922-00/2019-ПМТ-01-С							
	Изм.	Кол.уч.	Лист	№ док.	Подп.	Дата		
	Разраб.		Хайруллина			2019		
	Н. контр.		Маслова			2019		
	ГИП		Маслова			2019		
Проект межевания территории. Основная часть						Стадия	Лист	Листов
						П	1	9
						ООО «Архитектура.Проекты.Кадастр.» Свидетельство СРО № 331		

# 1 СВЕДЕНИЯ О ЛИНЕЙНОМ ОБЪЕКТЕ

## 1.1 Общие сведения

Проект «Строительство ВЛ-10 кВ от опоры №75 фидер НИ-5 до проектируемой КТП-10(6)/0,4 кВ, установка КТП-10(6)/0,4 кВ, строительство ВЛ-0,4 кВ от РУ-0,4 кВ в пгт.Ильском Северского р-на Краснодарского края, Заявитель – Крушина Н.С.» выполнен на основании:

– постановления администрации муниципального образования Северского район от 22.08.2019г. №1744 «О разработке документации по планировке территории (проект планировки территории и проект межевания территории) для строительства объекта на территории муниципального образования Северский район»;

- технического задания на выполнение комплексных работ;
- материалов проектной документации по объекту.

В рамках проекта предусмотрено:

- строительство ВЛ-10 кВ от опоры №75 фидера НИ-5 до проектируемой КТПН-10/0,4 кВ,
- строительство ВЛ-0,4 кВ от проектируемой КТПН-10/0,4 кВ,
- строительство КТПН-10/0,4 кВ с силовым трансформатором 25 кВА. Документация по планировке территории подготовлена в соответствии с требованиями Земельного кодекса РФ, Лесного кодекса РФ, Водного кодекса РФ, Градостроительного кодекса РФ, постановления Правительства РФ от 12.05.2017 г. №564.

1.2 Сведения о границах территории, в отношении которой утверждён проект межевания, содержащие перечень координат характерных точек этих границ в системе координат, используемой для ведения Единого государственного реестра недвижимости.

Земельные участки, предназначенные для строительства проектируемого объекта, в административном отношении расположены в муниципальном образовании Северский район, Краснодарского края на территории Львовского сельского поселения и Ильского городского поселения.

Координаты характерных точек границ территории, в отношении которой утверждён проект межевания приведены в таблице 1.2.1.

Таблица 1.2.1. Ведомость координат характерных точек границ территории, в отношении которой утверждён проект межевания

№ точки	Координаты, МСК-23	
	X	Y
1	2	3
1	467702.34	1345568.71
2	467706.32	1345604.03
3	465884.79	1345808.44
4	465885.07	1345811.51
5	465875.18	1345812.41

6	465887.88	1345929.02
7	465883.92	1345929.45
8	465870.46	1345806.02
9	465873.49	1345805.69
10	465873.2	1345802.53
11	465884.15	1345801.53
12	465884.42	1345804.45
13	467701.9	1345600.49
14	467698.36	1345569.15

1.3 Перечень и сведения о площади образуемых земельных участков, которые будут отнесены к территориям общего пользования или имуществу общего пользования, в том числе в отношении которых предполагаются резервирование и (или) изъятие для государственных или муниципальных нужд

Документацией не предусмотрено образование земельных участков, которые будут отнесены к территории общего пользования или имуществу общего пользования, а также резервирование и (или)

275-4922-00/2019-ПМТ-01

Лист

2

Взам. инв. №	
Подп. и дата	
Инв. № подл.	

Изм.	Кол.уч.	Лист	№ док.	Подп.	Дата

изъятие для государственных или муниципальных нужд земельных участков, стоящих на кадастровом учете земельных участков.

#### 1.4 Целевое назначение лесов, вид (виды) разрешенного использования лесного участка, количественные и качественные характеристики лесного участка, сведения о нахождении лесного участка в границах особо защитных участков лесов

Целями подготовки проекта межевания территории не является определение местоположения границ, образуемых и (или) изменяемых лесных участков. Границы подготовки проекта межевания Территории расположены вне границ земель лесного фонда.

#### 1.5 Характеристики земельных участков, предназначенных для строительства объекта

Требуемые площади отвода земельных участков определяются из условий размещения сооружений, необходимых для нормальной эксплуатации проектируемых объектов и с соблюдением требований нормативной документации, утвержденной законодательными актами РФ.

Ширина полос земель и площади земельных участков для проектируемых объектов установлены в соответствии в соответствии с Правилами определения размеров земельных участков для размещения воздушных линий электропередачи и опор линий связи, обслуживающих электрические сети» (постановление Правительства РФ №486 от 11.08.2003 г.) и действующими «Нормами отвода земель для электрических сетей напряжением 0,38–750 кВ» 14278тм–1м введенными 01.06.1994 г., временный.

Земельные участки (части земельных участков), используемые хозяйствующими субъектами в период строительства, реконструкции, технического перевооружения и ремонта воздушных линий электропередачи, (временное пользование), представляют собой полосу земли по всей длине ВЛ, ширина которой составляет 2,0 м от осей крайних фаз.

Графическая часть проекта полосы отвода содержит план трассы, выполненный на топографическом материале, и включает следующие сведения:

- границы полос временного и постоянного отвода земельных участков (указаны координаты в местной системе);
- сопутствующие и пересекаемые коммуникации и инженерные сооружения.

После завершения строительства объектов электрических сетей земли, предоставленные во временное пользование, должны приводиться в состояние, в котором они находились до арендаторов земельных участков либо ухудшению качества земель в результате деятельности других лиц.

В соответствии с Приказом Минэкономразвития РФ №540 от 01.09.2014 (с изм. от 30.09.2015) для вновь образуемых земельных участков из земель, находящихся в государственной неразграниченной собственности, принят вид разрешенного использования – «Энергетика» (код 6.7) .

Ведомость образуемых земельных участков и частей земельных участков представлена в таблице 1.5.1.

Таблица 1.5.1 – Ведомость образуемых земельных участков и частей земельных участков

№п/п	Кадастровый номер/Условный номер	Категория земель	Разрешенное использование	Способ образования	Вид права, правообладатель	Площадь, кв. м
1	23:26:0701000:2715/чз у1	Земли сельскохозяйственного назначения	Для сельскохозяйственного производства	Образование части земельного участка	Долевая собственность/ Аренда, ООО "Агрофирма Кубань"	10
275-4922-00/2019-ПМТ-01						
Изм.	Кол.уч.	Лист	№ док.	Подп.	Дата	Лист
						3

Взам. инв. №

Подп. и дата

Инв. № подл.

№п/п	Кадастровый номер/Условный номер	Категория земель	Разрешенное использование	Способ образования	Вид права, правообладатель	Площадь, кв. м
2	23:26:0701000:3У1	Земли промышленности, энергетики, транспорта	Энергетика	Образование земельного участка из земель, находящихся в государственной неразграниченной собственности	Государственная неразграниченная собственность	13
3	23:26:0000000:5/чзУ1	Земли промышленности, энергетики, транспорта	Для эксплуатации автомобильных дорог	Образование части земельного участка	Собственность, Краснодарский край/ Постоянное (бессрочное) пользование, Государственное казенное учреждение Краснодарского края "Краснодаравтотдор"	79
4	23:26:0701000:1644/чзУ1	Земли сельскохозяйственного назначения	Для сельскохозяйственного производства	Образование части земельного участка	Собственность, ООО "ДОРФ"	6972
5	23:26:0000000:3У1	Земли промышленности, энергетики, транспорта	Энергетика	Образование земельного участка из земель, находящихся в государственной неразграниченной собственности	Государственная неразграниченная собственность	52
6	23:26:0000000:3313/чзУ1	Земли сельскохозяйственного назначения	Для сельскохозяйственного производства	Образование части земельного участка	Собственность, Четвергов Павел Викторович	883
7	23:26:0501000:3У1	Земли промышленности, энергетики, транспорта	Энергетика	Образование земельного участка из земель, находящихся в государственной неразграниченной собственности	Государственная неразграниченная собственность	57
<b>Итого</b>						<b>8066</b>

Взам. инв. №	
Подп. и дата	
Инв. № подл.	

Изм.	Кол.уч.	Лист	№ док.	Подп.	Дата	275-4922-00/2019-ПМТ-01	Лист
							4

## 2 ГРАФИЧЕСКАЯ ЧАСТЬ

Чертежи межевания территории объекта строительства разработаны на топографической основе масштаба 1:500, выполненных 2019г.

Инв. № подл.	Подп. и дата	Взам. инв. №					275-4922-00/2019-ПМТ-01	Лист
			Изм.	Кол.уч.	Лист	№ док.		Подп.



## 3 ССЫЛОЧНЫЕ НОРМАТИВНЫЕ ДОКУМЕНТЫ

Обозначение документа, на который дана ссылка		Номер раздела, пункта, подпункта тома
№136-ФЗ от 25.10.2001 г.	Земельный кодекс Российской Федерации	-
№190-ФЗ от 29.12.2004 г.	Градостроительный кодекс Российской Федерации	-
№74-ФЗ от 03.06.2006 г.	Водный кодекс Российской Федерации	-
Постановление Правительства РФ от 12.05.2017 №564	Об утверждении Положения о составе и содержании проектов планировки территории, предусматривающих размещение одного или нескольких линейных объектов	-
Решение Совета Ильского городского поселения Северского района от 21.12.2012 №232	Об утверждении Правил землепользования и застройки Ильского городского поселения Северского района	-
СН 459-74	Нормы отвода земель для нефтяных и газовых скважин	-
Приказ Минэкономразвития РФ №540 от 01.09.2014 г. (с изм. от 30.09.2015г.)	Об утверждении классификатора видов разрешенного использования земельных участков	-

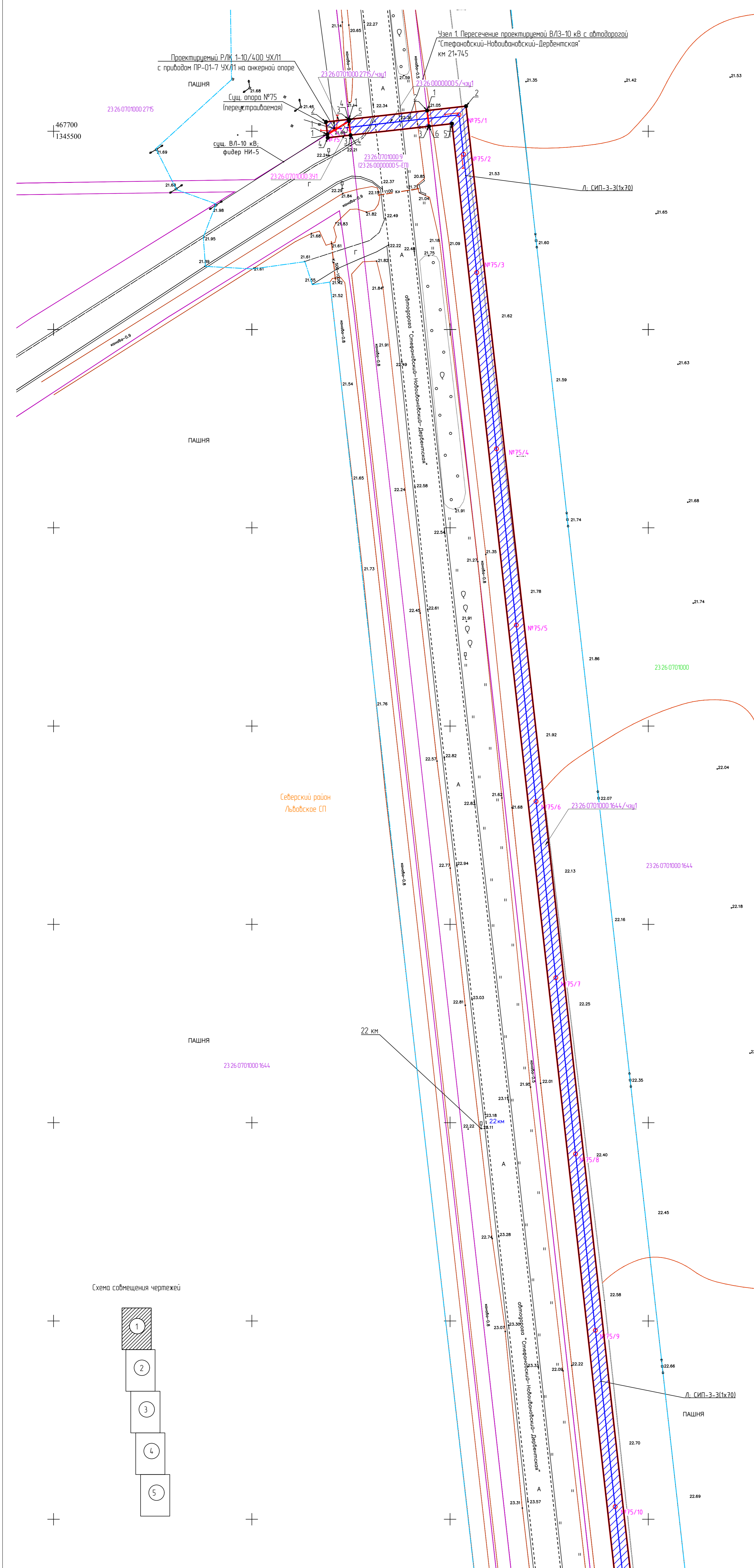
Инв. № подл.	Подп. и дата	Взам. инв. №							Лист
									6
Изм.	Кол.уч.	Лист	№ док.	Подп.	Дата	275-4922-00/2019-ПМТ-01			

## ТАБЛИЦА РЕГИСТРАЦИИ ИЗМЕНЕНИЙ

Таблица регистрации изменений

Изм.	Номера листов (страниц)				Всего листов (страниц) в док.	Номер док.	Подп.	Дата
	измененных	замененных	новых	аннулированных				

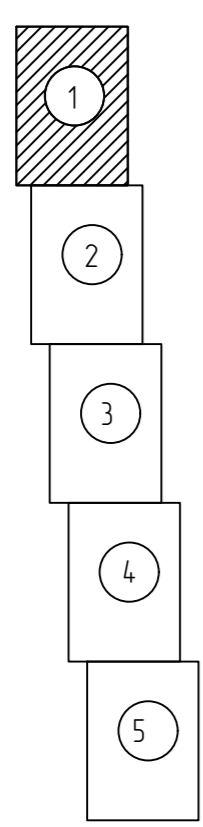
Инв. № подл.	Подп. и дата					Взам. инв. №	
Изм.	Кол.уч.	Лист	№ док.	Подп.	Дата	275-4922-00/2019-ПМТ-01	Лист
							7



Каталог координат поворотных точек границ образуемых частей земельных участков

Обозначение образуемого земельного участка / образуемой части земельного участка	№ точки	Координаты		Площадь, м²
		X	Y	
Система координат МСК-23, зона 1				
23260701000275/чзп1	1	467699.18	1345569.06	10
	2	467702.34	1345568.71	
	3	467702.98	1345574.46	
	4	467702.56	1345574.51	
23260701000391	1	467699.18	1345569.06	13
	2	467702.56	1345574.51	
	3	467699.01	1345574.91	
	4	467698.36	1345569.15	
232600000005/чзп1	1	467699.18	1345569.06	79
	2	467702.98	1345574.46	
	3	467705.21	1345594.22	
	4	467701.25	1345594.68	
	5	467702.56	1345574.51	
232607010001644/чзп1	1	467702.98	1345574.46	6972
	2	467705.21	1345594.22	
	3	467706.32	1345604.03	
	4	465981.98	1345797.53	
	5	465982.81	1345793.41	
	6	467701.25	1345594.68	
23260000000391	1	467705.21	1345594.22	52
	2	465982.81	1345793.41	
	3	465981.98	1345797.53	
	4	465970.13	1345794.84	
232600000003313/чзп1	1	465982.81	1345793.41	883
	2	465970.13	1345794.84	
	3	465968.92	1345798.99	
	4	465884.79	1345808.44	
	5	465885.07	1345811.51	
	6	465875.38	1345812.41	
	7	465886.37	1345915.18	
	8	465882.30	1345914.65	
	9	465870.46	1345806.02	
	10	465873.49	1345805.69	
	11	465873.20	1345802.53	
	12	465884.75	1345801.53	
23260501000391	1	465970.13	1345794.84	57
	2	465886.37	1345915.18	
	3	465883.92	1345929.45	
	4	465882.30	1345914.65	
Всего по объекту	1	465886.37	1345915.18	8066

Схема совмещения чертежей



- Условные обозначения
- Ось проектируемой ВЛ 10/0,4 кВ
  - Планируемые к установлению красные линии, обозначающие границы территорий, предназначенных для строительства проектируемых линейных объектов
  - Граница образуемого земельного участка
  - Граница образуемой части земельного участка
  - Границы земельных участков, учтенных в ЕГРН
  - Номер кадастрового квартала
  - Кадастровый номер земельного участка, учтенного в ЕГРН
  - Обозначение образуемой части земельного участка
  - Обозначение образуемого земельного участка
  - Номер поворотной точки границы земельного участка, используемого для размещения проектируемого объекта
  - Граница территории, в отношении которой осуществляется подготовка проекта планировки территории

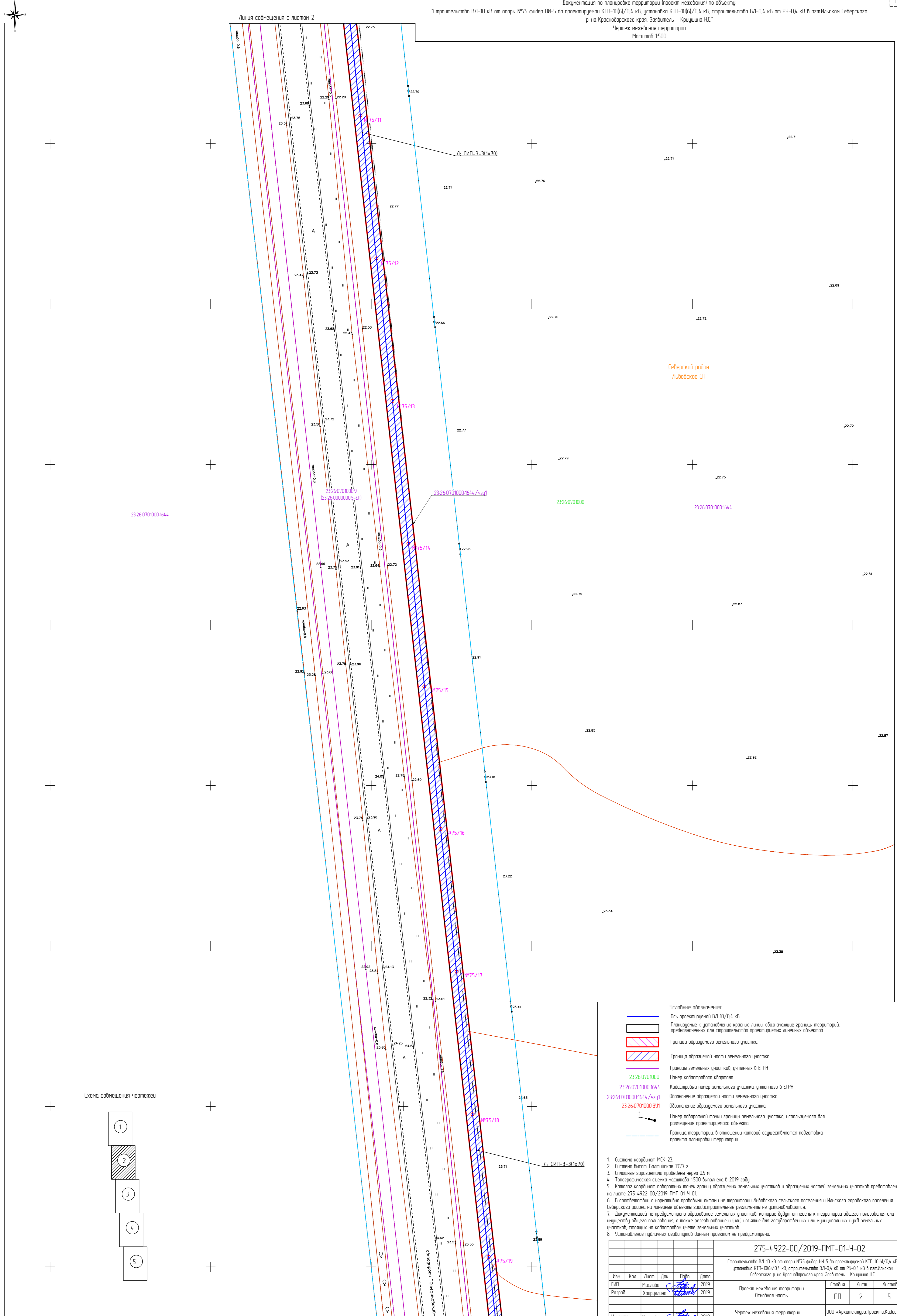
- Система координат МСК-23
- Система высот Балтийская 1977 г.
- Сплошные горизонтали проведены через 0,5 м.
- Топографическая съемка масштаба 1:500 выполнена в 2019 году.
- Каталог координат поворотных точек границ образуемых земельных участков и образуемых частей земельных участков представлен на листе 275-4922-00/2019-ПМТ-01-4-01
- В соответствии с нормативными правовыми актами на территории Львовского сельского поселения и Ильского городского поселения Северского района на линейные объекты градостроительные регламенты не устанавливаются.
- Документацией не предусмотрено образование земельных участков, которые будут отнесены к территории общего пользования или имуществом общего пользования, а также резервирование и/или изъятие для государственных или муниципальных нужд земельных участков, стоящих на кадастровом учете земельных участков.
- Установление публичных сервитутов данным проектом не предусмотрено.

75-4922-00/2019-ПМТ-01-4-01		Строительство ВЛ-10 кВ от опоры №75 фидер НИ-5 до проектируемой КТП-10(6)/0,4 кВ, установка КТП-10(6)/0,4 кВ, строительство ВЛ-0,4 кВ от РЧ-0,4 кВ в пгт.Ильском Северского района Краснодарского края, Заявитель - Крушина Н.С.		
Изм.	Кол.	Лист	Док.	Дата
Разраб.	Маслова	Хаирзулфина	2019	2019
Проект межевания территории		Статус	Лист	Листов
Основная часть		ПП	1	5
Н. контр. Маслова		Чертеж межевания территории (1:500)		ООО «АрхитектураПроекты.Кадастр» Свидетельство СРО № 331

Линия совмещения с листом 2

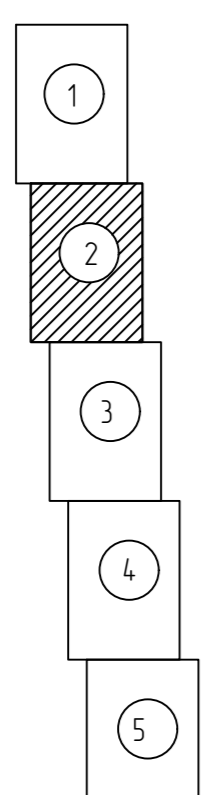


Линия совмещения с листом 2



Себерский район  
Львовское СП

Схема совмещения чертежей



**Условные обозначения:**


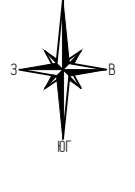
- Ось проектируемой ВЛ 10/0,4 кВ
- Планируемые к устройству красные линии, обозначающие границы территорий, предназначенных для строительства проектируемых линейных объектов
- Граница образуемого земельного участка
- Граница образуемой части земельного участка
- Границы земельных участков, учтенных в ЕГРН
- №75/11-19
- 23.26.07.01000.1644/чзп1
- 23.26.07.01000.1644
- 23.26.07.01000.391
- №75/11-19
- Граница территории, в отношении которой осуществляется подготовка проекта планировки территории

1. Система координат МСК-23.  
2. Система высот Балтийская 1977 г.  
3. Сплошные горизонталы проведены через 0,5 м.  
4. Топографическая съемка масштаба 1500 выполнена в 2019 году.  
5. Каталог координат поворотных точек границ образуемых земельных участков и образуемых частей земельных участков предоставлен на листе 275-4922-00/2019-ПМТ-01-4-01.  
6. В соответствии с нормативно правовыми актами не территории Львовского сельского поселения и Ильского городского поселения Себерского района на линейные объекты градостроительные регламенты не устанавливаются.  
7. Документацией не предусмотрено образование земельных участков, которые будут отнесены к территории общего пользования или участку общего пользования, а также резервирование и выдел изъятие для государственных или муниципальных нужд земельных участков, стоящих на кадастровом учете земельных участков.  
8. Установление публичных сервитутных данных проектом не предусмотрено.

275-4922-00/2019-ПМТ-01-4-02				
Строительство ВЛ-10 кВ от опоры №75 фидер НИ-5 до проектируемой КТП-10(6)/0,4 кВ, установка КТП-10(6)/0,4 кВ, строительство ВЛ-0,4 кВ от РЧ-0,4 кВ в пгт.Ильском Себерского р-на Краснодарского края, Заявитель - Криушина Н.С.				
Изм.	Кол.	Лист	Док.	Дата
ГМП	Маслова	2019		
Разраб.	Хайруллина	2019		
Проект межевания территории Основная часть			Стация	Лист
			ПП	2
				5
Н. контр.	Маслова	2019	000 «АрхитектураПроекты.Кадастр» Свидетельство СРО № 331	

Линия совмещения с листом 3

Линия со смещения с листом 2



Северский район  
Львовское СП

ПАШНЯ

23.26.07.01000.1644

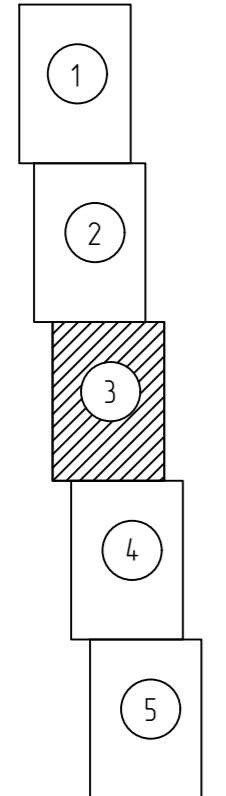
23.26.07.01000.391

23.26.07.01000.1644/4391

23.26.07.01000

23.26.07.01000.1644

Схема смещения чертежей



Линия со смещения с листом 4

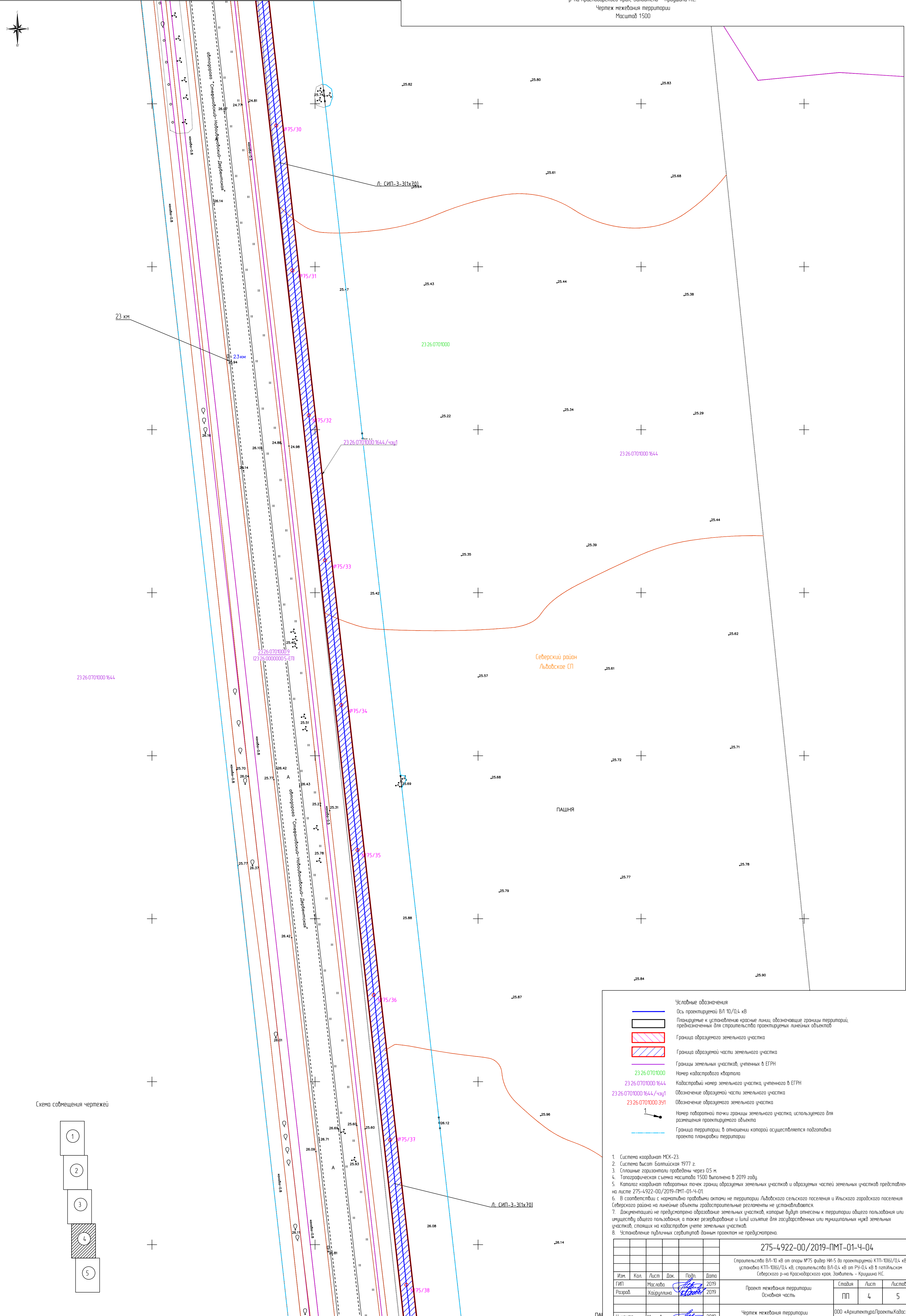
- Условные обозначения:
- Ось проектируемой ВЛ 10/0,4 кВ
  - Планируемые к установлению красные линии, обозначающие границы территорий, предназначенных для строительства проектируемых линейных объектов
  - Граница образуемого земельного участка
  - Граница образуемой части земельного участка
  - Границы земельных участков, учтенных в ЕФРН
  - Номер кадастрового квартала
  - Кадастровый номер земельного участка, учтенного в ЕФРН
  - Обозначение образуемой части земельного участка
  - Обозначение образуемого земельного участка
  - Номер поворотной точки границы земельного участка, используемого для размещения проектируемого объекта
  - Граница территории, в отношении которой осуществляется подготовка проекта планировки территории

1. Система координат МСК-23.
2. Система высот Балтийская 1977 г.
3. Сплошные горизонтали проведены через 0,5 м.
4. Топографическая съемка масштаба 1:500 выполнена в 2019 году.
5. Каталог координат поворотных точек границ образуемых земельных участков и образуемых частей земельных участков представлен на листе 275-4922-00/2019-ПМТ-01-4-01.
6. В соответствии с нормативно правовыми актами на территории Львовского сельского поселения и Ильского городского поселения Северского района на линейные объекты градостроительные регламенты не устанавливаются.
7. Документацией не предусмотрено образование земельных участков, которые будут отнесены к территории общего пользования или участку общего пользования, а также резервирование и/или изъятие для государственных или муниципальных нужд земельных участков, стоящих на кадастровом учете земельных участков.
8. Установление публичных сервитютов данным проектом не предусмотрено.

					275-4922-00/2019-ПМТ-01-4-03				
					Строительство ВЛ-10 кВ от опоры №75 фидер НИ-5 до проектируемой КТП-10(6)/0,4 кВ, установка КТП-10(6)/0,4 кВ, строительство ВЛ-0,4 кВ от РУ-0,4 кВ в пгт.Ильск Северского р-на Краснодарского края, Заявитель - Криушица Н.С.				
Изм.	Кол.	Лист	Док.	Подп.	Дата	Проект межевания территории Основная часть	Статус	Лист	Листов
Разраб.		Маслова		Хайруллина	2019		ПП	3	5
Н. контр.		Маслова			2019	Чертеж межевания территории (1500)	ООО «АрхитектурПроекты.Кадастр» Свидетельство СРО № 331		



Линия совмещения с листом 3



23 км

23 26 07 01 000 1644

Л. СИП-3-3(1х70)

23 26 07 01 000 1644 / 4391

23 26 07 01 000 1644 / 4391

№75/34

№75/35

№75/36

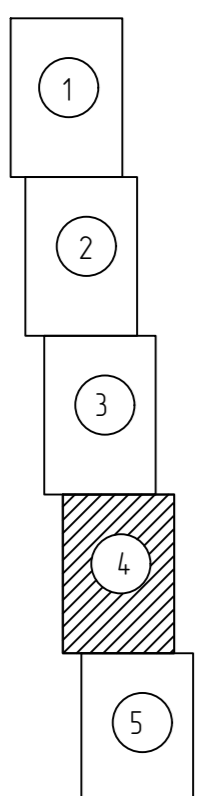
№75/37

№75/38

Северский район  
Львовское СП

ПАШНЯ

Схема совмещения чертежей



Линия совмещения с листом 5

**Условные обозначения:**

- Ось проектируемой ВЛ 10/0,4 кВ
- Линии, предназначенные к установлению красных линий, обозначающие границы территорий, предназначенных для строительства проектируемых линейных объектов
- Граница образуемого земельного участка
- Граница образуемой части земельного участка
- Границы земельных участков, учтенных в ЕГРН
- 23 26 07 01 000 1644 Номер кадастрового квартала
- 23 26 07 01 000 1644 Кадастровый номер земельного участка, учтенного в ЕГРН
- 23 26 07 01 000 1644 / 4391 Обозначение образуемой части земельного участка
- 23 26 07 01 000 391 Обозначение образуемого земельного участка
- 1 Номер поворотной точки границы земельного участка, используемого для размещения проектируемого объекта
- Граница территории, в отношении которой осуществляется подготовка проекта планировки территории

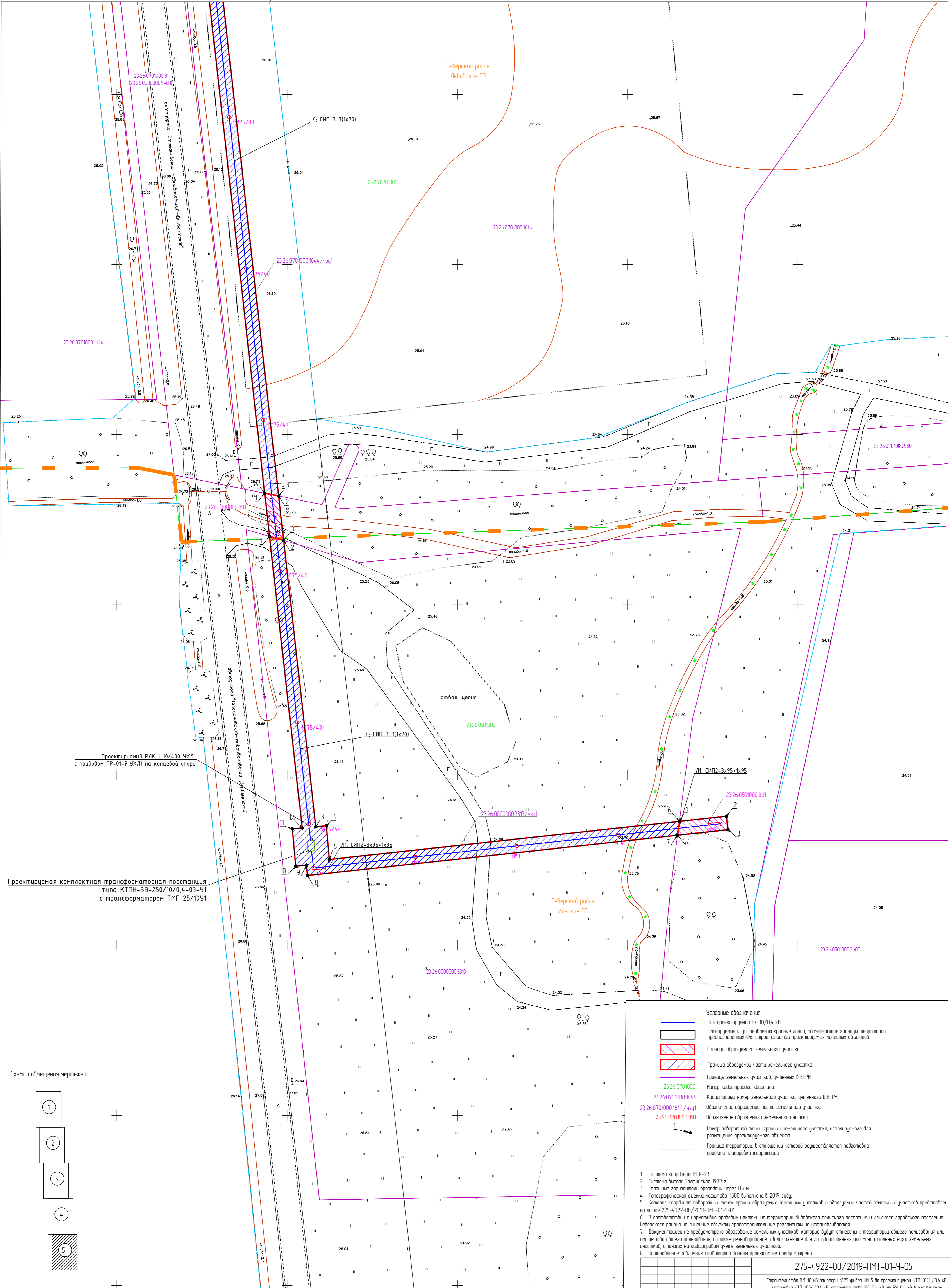
1. Система координат МСК-23.  
2. Система высот Балтийская 1977 г.  
3. Сплошные горизонтали проведены через 0,5 м.  
4. Топографическая съемка масштаба 1:500 выполнена в 2019 году.  
5. Каталог координат поворотных точек границ образуемых земельных участков и образуемых частей земельных участков представлен на листе 275-4922-00/2019-ПМТ-01-4-01.  
6. В соответствии с нормативно правовыми актами не территории Львовского сельского поселения и Ильского городского поселения Северского района на линейные объекты разработаны регламенты не устанавливаются.  
7. Документацией не предусмотрено образование земельных участков, которые будут отнесены к территории общего пользования или участку общего пользования, а также резервирование и выдел изъятие для государственных или муниципальных нужд земельных участков, стоящих на кадастровом учете земельных участков.  
8. Установление публичных сервитутов данным проектом не предусмотрено.

275-4922-00/2019-ПМТ-01-4-04				
Строительство ВЛ-10 кВ от опоры №75 фидер НИ-5 до проектируемой КТП-10(6)/0,4 кВ, установка КТП-10(6)/0,4 кВ, строительство ВЛ-0,4 кВ от РУ-0,4 кВ в пгт.Ильском Северского р-на Краснодарского края, Заявитель - Крушина Н.С.				
Изм.	Кол.	Лист	Док.	Дата
Разраб.	Маслова	Хайруллина	2019	2019
Проект межевания территории			Статус	Лист
Основная часть			ПП	4 5
Чертеж межевания территории (1:500)			ООО «АрхитектураПроекты.Кадастр» Свидетельство СРО № 331	



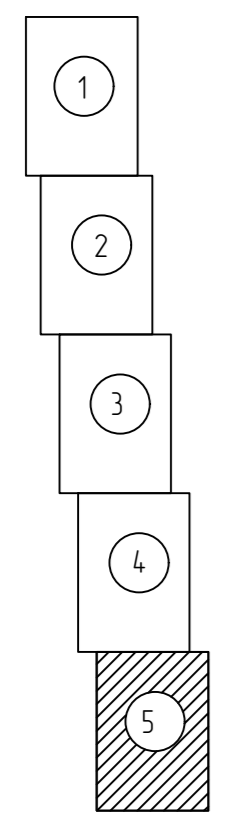


Линия смещения с листом 4



Проектируемая комплектная трансформаторная подстанция типа КТПН-ВВ-250/10/0,4-03-У1 с трансформатором ТМГ-25/10У1

Схема смещения чертежей



- Условные обозначения:
- Ось проектируемой ВЛ 10/0,4 кВ
  - Планируемые к установлению красные линии, обозначающие границы территорий, предназначенных для строительства проектируемых линейных объектов
  - Граница образуемого земельного участка
  - Граница образуемой части земельного участка
  - Границы земельных участков, учтенных в ЕФРН
  - 23 26 07 01 000
  - 23 26 07 01 000 1644
  - 23 26 07 01 000 1644/чзп1
  - 23 26 07 01 000 391
  - 1
  - Граница территории, в отношении которой осуществляется подготовка проекта планировки территории
- Система координат МСК-23
  - Система высот Балтийская 1977 г.
  - Сплошные горизонтали проведены через 0,5 м.
  - Топографическая съемка масштаба 1:500 выполнена в 2019 году.
  - Каталог координат поворотных точек границ образуемых земельных участков и образуемых частей земельных участков представлен на листе 275-4922-00/2019-ПМТ-01-4-01.
  - В соответствии с нормативно правовыми актами не территории Львовского сельского поселения и Ильского городского поселения Северского района на линейные объекты градостроительные регламенты не устанавливаются.
  - Документацией не предусмотрено образование земельных участков, которые будут отнесены к территории общего пользования или имуществом общего пользования, а также резервирование и (или) изъятие для государственных или муниципальных нужд земельных участков, стоящих на кадастровом учете земельных участков.
  - Установление публичных сервитудов данным проектом не предусмотрено.

					275-4922-00/2019-ПМТ-01-4-05				
					Строительство ВЛ-10 кВ от опоры №75 фидер НИ-5 до проектируемой КТП-10(6)/0,4 кВ, установка КТП-10(6)/0,4 кВ, строительство ВЛ-0,4 кВ от РЧ-0,4 кВ в пгт Ильском Северского р-на Краснодарского края, Завьятель - Крушина Н.С.				
Изм.	Кол.	Лист	Док.	Подп.	Дата	Проект межевания территории Основная часть	Статус	Лист	Листов
		Маслова		Хайруллина	2019		ПП	5	5
Разраб.					2019	Чертеж межевания территории (1:500)	ООО «АрхитектураПроекты.Кадастр» Свидетельство СРО № 331		
Н. контр.		Маслова			2019				